東淀川区における水害ハザードマップ

東淀川区では、淀川、神崎川、安威川の氾濫、高潮及び内水氾濫による浸水が想定されています。

- □ あなたがお住まいのところは浸水の恐れはありませんか？
- □ 最寄りの安全な避難所はどこですか？
- □ 避難所までの道に、冠水の恐れのある道路やアンダーパスはありませんか？

このマップを参考に、いざというときに安全に避難できるよう、安全な避難場所（災害時避難所等）や避難経路を普段から確認しておきましょう。
また、大規模な浸水が発生した場合、災害時避難所が大混雑することが予想されます。避難場所が遠い場合、高齢の方などは避難に時間がかかることが予想されます。
これらの避難場所だけでなく、近隣のマンションやビルなどに一時的な避難ができるよう、あらかじめ管理者等と話し合うなどし、複数の避難場所を確保しておくことも大切です。
また、風雨の激しいときに避難するのはかえって危険であり、安全が確保されているならば自宅で待機することも避難方法のひとつです。

避難イメージ

注）水害時避難ビルは、避難する場所が浸水しない高さにあるか確認してから避難してください。

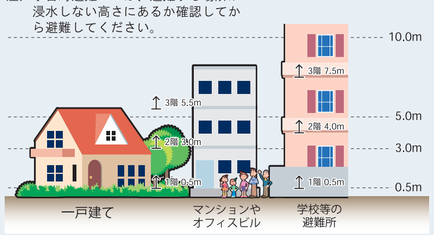

わが家の安全対策

家屋の浸水・家財の被害を軽減しましょう



淀川が氾濫した場合

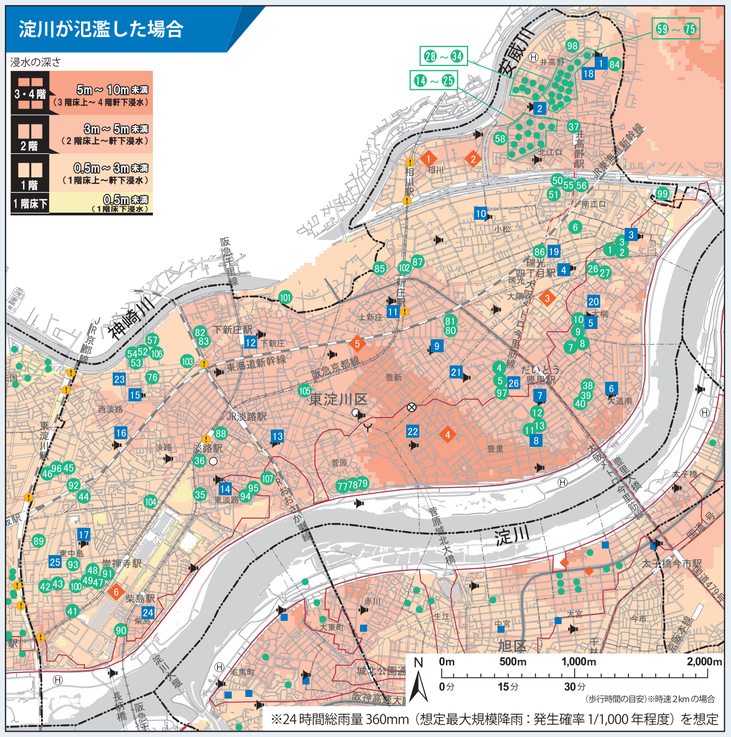

※24時間総雨量360mm（想定最大規模降雨：発生確率1/1,000年程度）を想定

神崎川が氾濫した場合

新たに浸水想定が公表されたため、
最新の浸水想定については、 差込版
をご覧ください。

※24時間総雨量737mm（想定最大規模降雨：発生確率1/1,000年以上）を想定

安威川が氾濫した場合

新たに浸水想定が公表されたため、
最新の浸水想定については、 差込版
をご覧ください。

※24時間総雨量776mm（想定最大規模降雨：発生確率1/1,000年以上）を想定

高潮が発生した場合

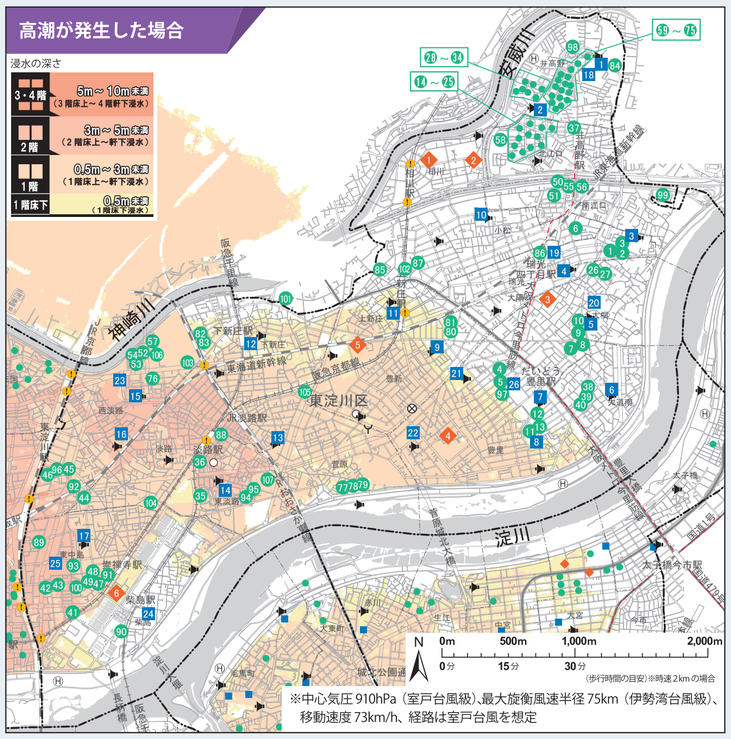

※中心気圧910hPa（室戸台風級）、最大旋衡風速半径75km（伊勢湾台風級）、移動速度73km/h、経路は室戸台風を想定

内水氾濫した場合

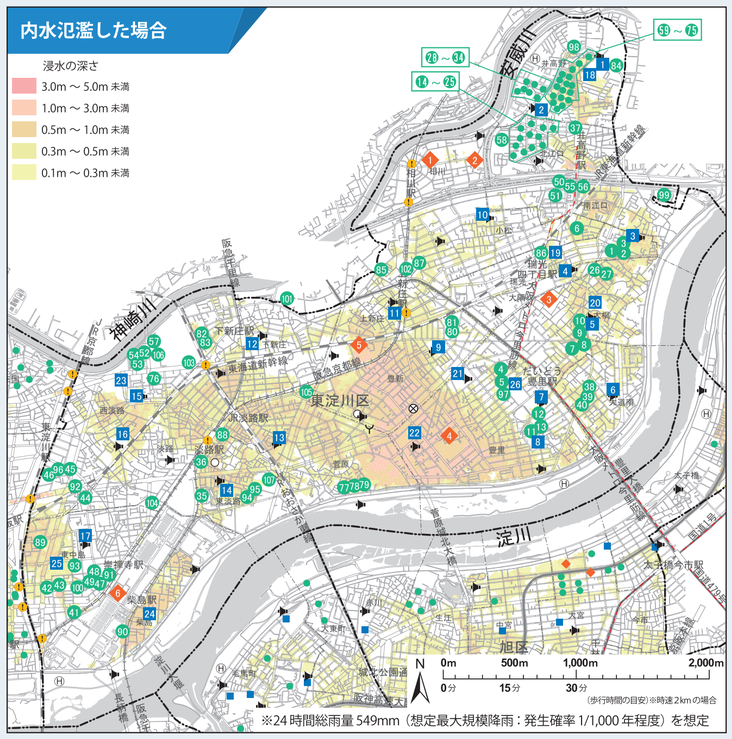

※24時間総雨量549mm（想定最大規模降雨：発生確率1/1,000年程度）を想定

日ごろからの心得と準備

避難のときに持っていくもの（非常持出品）を準備しておきましょう

非常持出袋（リュックサックなど）に入れておくもの

□ **飲料水**

重くなりすぎないよう、最低限（500mlペットボトル2～3本程度）

□ **非常食**

食べやすく、保存期間が長く、調理せずに食べられるもの

□ **貴重品**

現金（公衆電話用に10円玉）・通帳・印鑑・健康保険証・免許証の写しなど

□ **医療品等**

消毒薬や包帯
三角巾など

その他

- □ ホイッスル（笛）
- □ 厚手の手袋（軍手）
- □ 衣類（上着・下着・靴下）
- □ 携帯用カイロ
- □ ビニール袋・ラップ
- □ 洗面用具・衛生用品・マスク
- □ 底の丈夫な靴
- □ 乾電池・モバイルバッテリー
- □ 携帯用トイレ
- □ ティッシュペーパー・ウェットティッシュ
- □ 懐中電灯・ランタン
- □ ラジオ
- □ ヘルメット・防災ずきん
- □ 雨具・防寒具
- □ タオル・ハンカチ
- □ 万能ナイフ・缶切り
- □ 簡易食器（割り箸、紙皿）
- □ 生理用品・トイレットペーパー

成人男性で15kg
成人女性で10kg

あくまでも目安です。自分で持って避難できる量にしましょう。

家族構成や世帯事情に応じて必要なもの

乳幼児

離乳食
粉ミルク・液体ミルク
おむつ
おしりふき など

妊　婦

母子健康手帳
脱脂綿
ガーゼ
新生児用品 など

高齢者

入れ歯
介護食
大人用おむつ など

疾患のある方

主治医連絡先
持病薬
お薬手帳 など

ペット

リード
ケージ
トイレ用品
ペットフード など

その他

メガネ
コンタクトレンズ
補聴器 など

凡例

- ◆ 災害時避難所
- ● 水害時避難ビル
- ■ 災害時避難所・水害時避難ビル
- ○ 区役所・保健福祉センター
- ⊗ 警察署
- Y 消防署
- Ⓗ 災害時用ヘリポート
- 防災スピーカー
- ! アンダーパス
- 家屋倒壊等氾濫想定区域
- JR
- 国道等
- 私鉄
- 区境界線
- 地下鉄
- 町境界線
- 駅

備蓄品を準備しておきましょう

災害発生から数日は、普段通りに買い物ができないことが考えられますので、自分や家族の生活必需品を日頃から十分準備しておく安心です。

□ 日頃の買い置き
▶ **いつも食べる保存性のよい食料や水を買い置き**し、消費したら買い足す（ローリングストック方式）

□ 7日分以上の食料
種類
▶ 水を加えて食べられる米（アルファ化米）、缶詰、乾パン、インスタント・レトルト食品、栄養補助食品、お菓子、調味料、スープなど

□ 7日分以上の飲料水
▶ 大人1人当たり1日3リットル

□ トイレ用品
▶ 簡易トイレ、汚物保管用容器、トイレ袋、トイレットペーパー

□ 燃　料
▶ カセットコンロ、ガスボンベ、固形燃料

□ 毛布・寝袋

□ 食品用ラップフィルム

□ ポリタンク

ローリングストック方式

賞味期限切れになってしまう前に消費する、経済的な方法です。

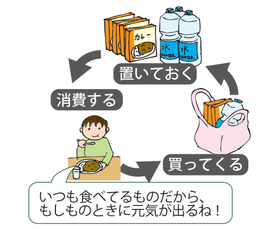

地図情報サイト「マップナビおおさか」
各種ハザードマップや防災施設をインターネットでも確認できます。

※このハザードマップは『水害（河川氾濫、高潮、内水氾濫、津波）』を対象としたものであるため、広域避難場所、一時避難場所は記載しておりません。
このハザードマップを参考に、各種水害に対して安全な避難場所のご確認をお願いします。
※浸水想定区域内には地下街等や要配慮者利用施設があります。詳しくは、地域防災計画を参照してください。
（地域防災計画は、最寄りの区役所、市役所、大阪市ホームページでご覧頂けます。）

災害時避難所
（災害時避難所は、災害の状況に応じて開設されます）

1	大阪高等学校	相川2-18-51
2	大阪成蹊学園	相川3-10-62
3	大阪経済大学体育館	大桐3-16-10
4	大阪府立淀川清流高等学校	豊里2-11-35
5	関西大学北陽高等学校	上新庄1-3-26
6	大阪府立柴島高等学校	柴島1-7-106

水害時避難ビル
（避難情報が発令されたときに避難が可能※です）

1	市営瑞光住宅1号館	瑞光5-3-1
2	市営瑞光住宅2号館	瑞光5-3-2
3	市営瑞光住宅3号館	瑞光5-4-3
4	市営豊里第2住宅17号館	豊里7-17-17
5	市営豊里第2住宅18号館	豊里7-14-18
6	市営小松南住宅1号館	小松5-6-1
7	市営大桐住宅1号館	大桐1-17-1
8	市営大桐住宅3号館	大桐3-1-3
9	市営大桐住宅5号館	大桐3-3-5
10	市営大桐住宅6号館	大桐3-5-6
11	市営豊里住宅1号館	豊里5-15-1
12	市営豊里住宅2号館	豊里5-15-2
13	市営豊里住宅3号館	豊里5-15-3
14	市営北江口第2住宅1号館	北江口1-3-1
15	市営北江口第2住宅2号館	北江口1-3-2
16	市営北江口第2住宅3号館	北江口1-3-3
17	市営北江口第2住宅4号館	北江口1-4-4
18	市営北江口第2住宅5号館	北江口1-4-5
19	市営北江口第2住宅6号館	北江口2-2-6
20	市営北江口第2住宅7号館	北江口2-2-7

水害時避難ビル
（避難情報が発令されたときに避難が可能※です）

21	市営北江口第2住宅8号館	北江口2-3-8
22	市営北江口第2住宅9号館	北江口2-3-9
23	市営北江口第2住宅10号館	北江口3-5-10
24	市営北江口第2住宅11号館	北江口3-5-11
25	市営北江口第2住宅12号館	北江口3-4-12
26	市営北大桐住宅1号館	大桐5-5-1
27	市営北大桐住宅3号館	大桐5-7-3
28	市営井高野住宅1号館	井高野1-4-1
29	市営井高野住宅2号館	井高野1-4-2
30	市営井高野住宅3号館	井高野1-4-3
31	市営井高野住宅4号館	井高野1-4-4
32	市営井高野住宅6号館	井高野1-4-6
33	市営井高野住宅7号館	井高野1-4-7
34	市営井高野住宅9号館	井高野1-4-9
35	市営東淡路第2住宅5号館	東淡路2-4-5
36	市営東淡路第3住宅1号館	東淡路4-15-1
37	市営北江口住宅1号館	北江口3-3-1
38	市営大道南住宅1号館	大道南1-8-1
39	市営大道南住宅2号館	大道南1-8-2
40	市営大道南住宅3号館	大道南1-8-3
41	市営南方住宅3号館	東中島2-6-3
42	市営南方住宅4号館	東中島2-12-4
43	市営南方住宅5号館	東中島2-13-5
44	市営日之出住宅11号館	淡路1-1-11
45	市営日之出北住宅1号館	西淡路1-10-10
46	市営日之出北住宅2号館	西淡路1-6-4
47	市営飛鳥住宅3号館	東中島3-11-3
48	市営飛鳥住宅4号館	東中島3-11-4
49	市営飛鳥住宅5号館	東中島3-11-5

水害時避難ビル
（避難情報が発令されたときに避難が可能※です）

50	市営南江口第2住宅1号館	南江口1-2-1
51	市営南江口第2住宅2号館	南江口1-5-2
52	市営北陽住宅1号館	西淡路6-2-1
53	市営北陽住宅2号館	西淡路6-2-2
54	市営北陽住宅3号館	西淡路6-2-3
55	市営南江口住宅1号館	南江口2-2-1
56	市営南江口住宅2号館	南江口2-3-2
57	市営西淡路住宅4号館	西淡路6-5-4
58	市営北江口第3住宅1号館	北江口1-5-1
59	市営井高野第6住宅2号館	井高野3-7-2
60	市営井高野第6住宅3号館	井高野3-7-3
61	市営井高野第6住宅7号館	井高野3-6-7
62	市営井高野第6住宅8号館	井高野3-9-8
63	市営井高野第6住宅9号館	井高野3-9-9
64	市営井高野第6住宅10号館	井高野3-10-10
65	市営井高野第6住宅11号館	井高野3-10-11
66	市営井高野第6住宅12号館	井高野3-5-12
67	市営井高野第6住宅13号館	井高野1-30-13
68	市営井高野第6住宅14号館	井高野1-30-14
69	市営井高野第6住宅15号館	井高野1-30-15
70	市営井高野第6住宅16号館	井高野1-30-16
71	市営井高野第6住宅17号館	井高野3-5-17
72	市営井高野第6住宅18号館	井高野3-10-18
73	市営井高野第6住宅19号館	井高野3-11-19
74	市営井高野第6住宅20号館	井高野3-11-20
75	市営井高野第6住宅21号館	井高野3-11-21
76	市営淡路住宅1号館	西淡路5-9-1
77	市営菅原第3住宅1号館	菅原1-6-1
78	市営菅原第3住宅2号館	菅原1-6-2

水害時避難ビル
（避難情報が発令されたときに避難が可能※です）

79	市営菅原第3住宅3号館	菅原2-1-3
80	市営豊新住宅1号館	豊新5-12-1
81	市営豊新住宅2号館	豊新5-12-2
82	市営下新庄4丁目住宅1号館	下新庄4-16-1
83	市営下新庄4丁目住宅2号館	下新庄4-16-2
84	井高野ゴルフセンター	井高野4-7-85
85	極東エンジニアリング株式会社	上新庄3-16-11
86	株式会社川本製作所　大阪支店	瑞光3-8-20
87	アベニュー小松ビル	小松1-3-15
88	アカシヤ淡路店	東淡路4-33-34
89	新大阪ビル東館	東中島1-17-18
90	浜理薬品工業株式会社	柴島1-4-31
91	市営飛鳥住宅2号館	東中島3-13-2
92	市営日之出住宅10号館	西淡路2-6-10
93	市営飛鳥西住宅1号館	東中島3-6-1
94	市営東淡路住宅1号館	東淡路3-5-1
95	市営東淡路住宅2号館	東淡路3-5-2
96	市営日之出北住宅3号館	西淡路1-8-3
97	市営豊里第2住宅19号館	豊里7-4-19
98	市営井高野第4住宅1号館	井高野4-4-1
99	大阪広域環境施設組合　東淀工場	南江口3-16-6
100	市営南方住宅1号館	東中島2-21-1
101	明治東洋医学院専門学校	吹田市西御旅町7-53
102	ハウス不動産ビル	小松1-2-7
103	キコーナ西淡路店（立体駐車場）	西淡路6-4-120
104	チャーム新大阪淡路	淡路2-3-6
105	ラウンドワン東淀川店	菅原7-14-29
106	ライフ西淡路店	西淡路6-3-2
107	ライフ東淡路店	東淡路5-8-35

災害時避難所・水害時避難ビル
（災害時避難所は、災害の状況に応じて開設されます）
（水害時避難ビルは、避難情報が発令されたときに避難が可能※です）

1	東井高野小学校	井高野2-8-28
2	井高野小学校	井高野1-28-17
3	大隅東小学校	瑞光5-8-19
4	大隅西小学校	大隅2-3-18
5	大桐小学校	大桐4-1-15
6	大道南小学校	大道南1-23-6
7	豊里小学校	豊里5-14-60
8	豊里南小学校	豊里5-12-41
9	豊新小学校	豊新4-17-26
10	小松小学校	小松3-18-15
11	新庄小学校	上新庄2-20-5
12	下新庄小学校	下新庄5-2-9
13	菅原小学校	菅原6-3-25
14	東淡路小学校	東淡路3-3-32
15	西淡路小学校	西淡路5-5-32
16	もと西淡路小学校	西淡路3-14-11
17	小中一貫校むくのき学園（啓発小学校・中島中学校）	東中島4-8-38
18	井高野中学校	井高野2-8-13
19	瑞光中学校	瑞光4-9-37
20	大桐中学校	大桐4-5-8
21	東淀中学校	豊里6-25-19
22	新東淀中学校	豊里1-10-32
23	淡路中学校	西淡路4-25-53
24	柴島中学校	柴島2-8-36
25	大阪府立東淀川支援学校	東中島3-5-22
26	大阪府立大阪北視覚支援学校	豊里7-5-26

※令和3年3月現在（最新の指定状況はホームページをご参照ください。）
※避難可能時間は、大阪市ホームページに掲載している「水害時避難ビル登録一覧」、「マップナビおおさか」または現地表示板でご確認ください。