

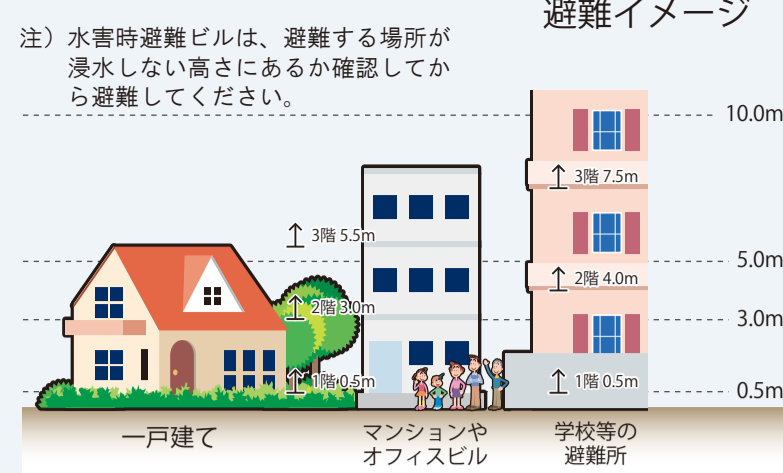
東住吉区における水害ハザードマップ

東住吉区では、大和川、寝屋川流域（寝屋川・第二寝屋川・平野川・平野川分水路・古川）、西除川の氾濫及び内水氾濫による浸水が想定されています。

- あなたがお住まいのところは浸水の恐れはありませんか？
- 最寄りの安全な避難所はどこですか？
- 避難所までの道に、冠水の恐れのある道路やアンダーパスはありませんか？

このマップを参考に、いざというときに安全に避難できるよう、安全な避難場所（災害時避難所等）や避難経路を普段から確認しておきましょう。また、大規模な浸水が発生した場合、災害時避難所が大混雑することが予想されます。避難場所が遠い場合、高齢の方などは避難に時間がかかることが予想されます。これらの避難場所だけでなく、近隣のマンションやビルなどに一時的な避難ができるよう、あらかじめ管理者等と話し合うなどし、複数の避難場所を確保しておくことも大切です。

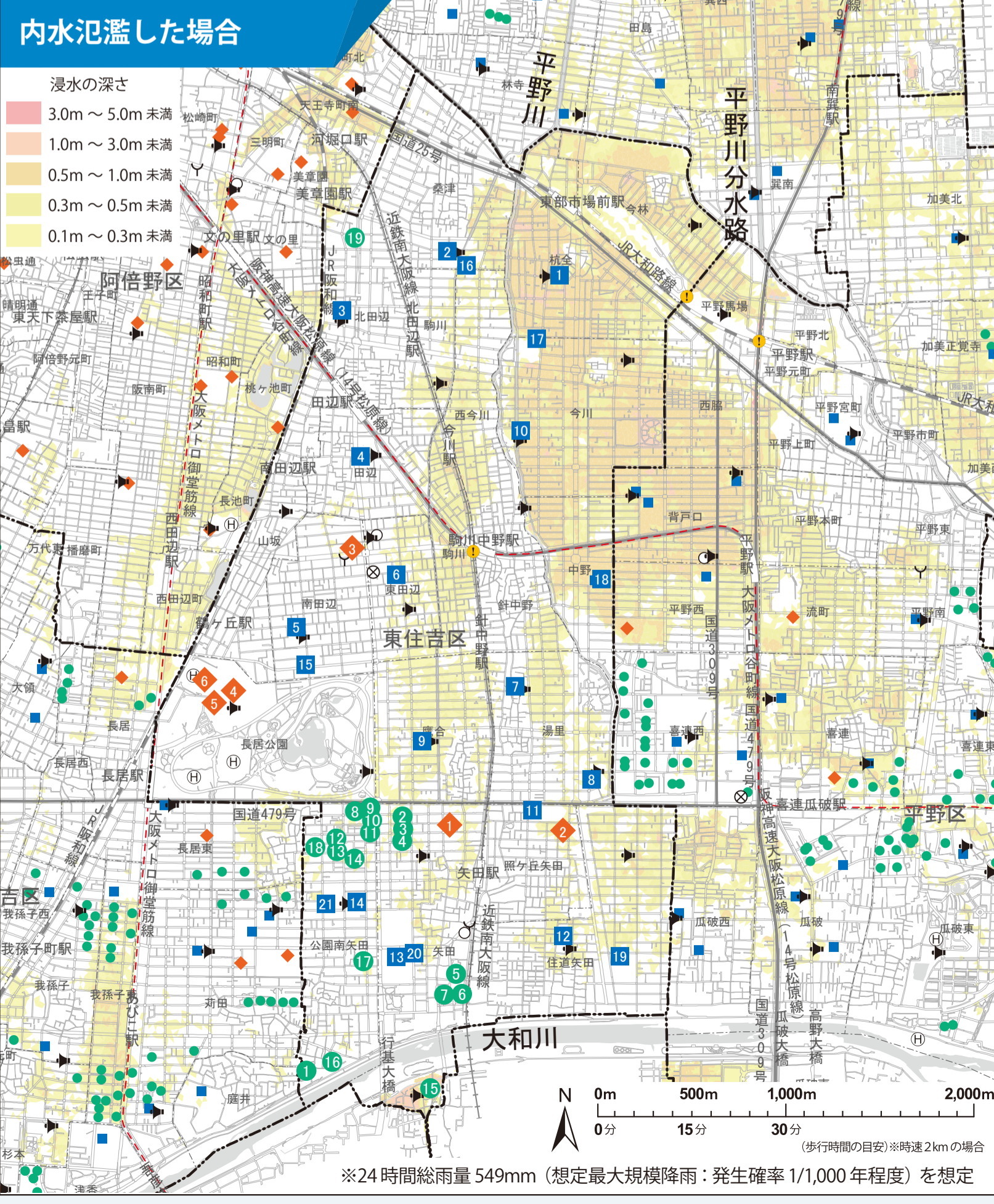
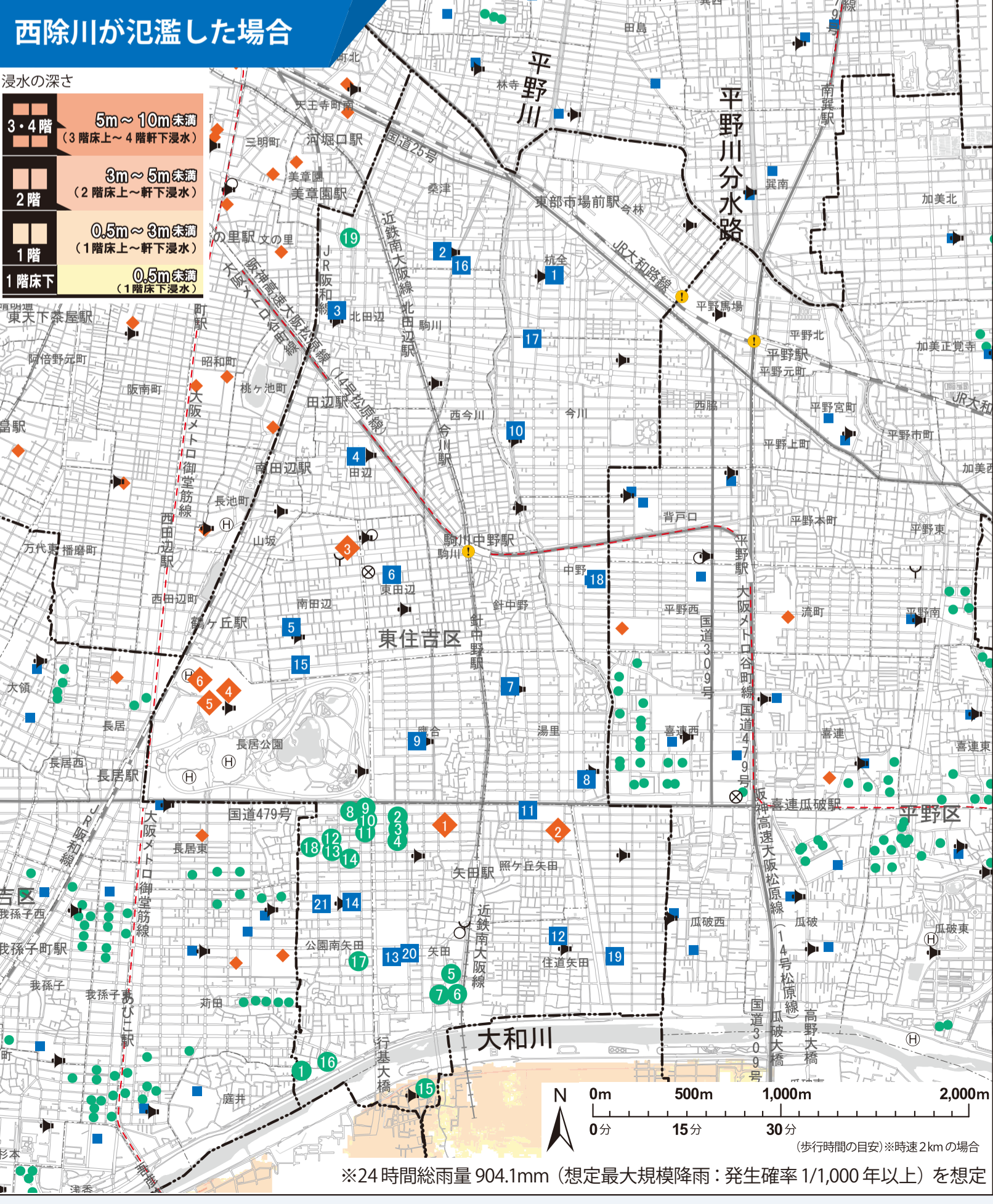
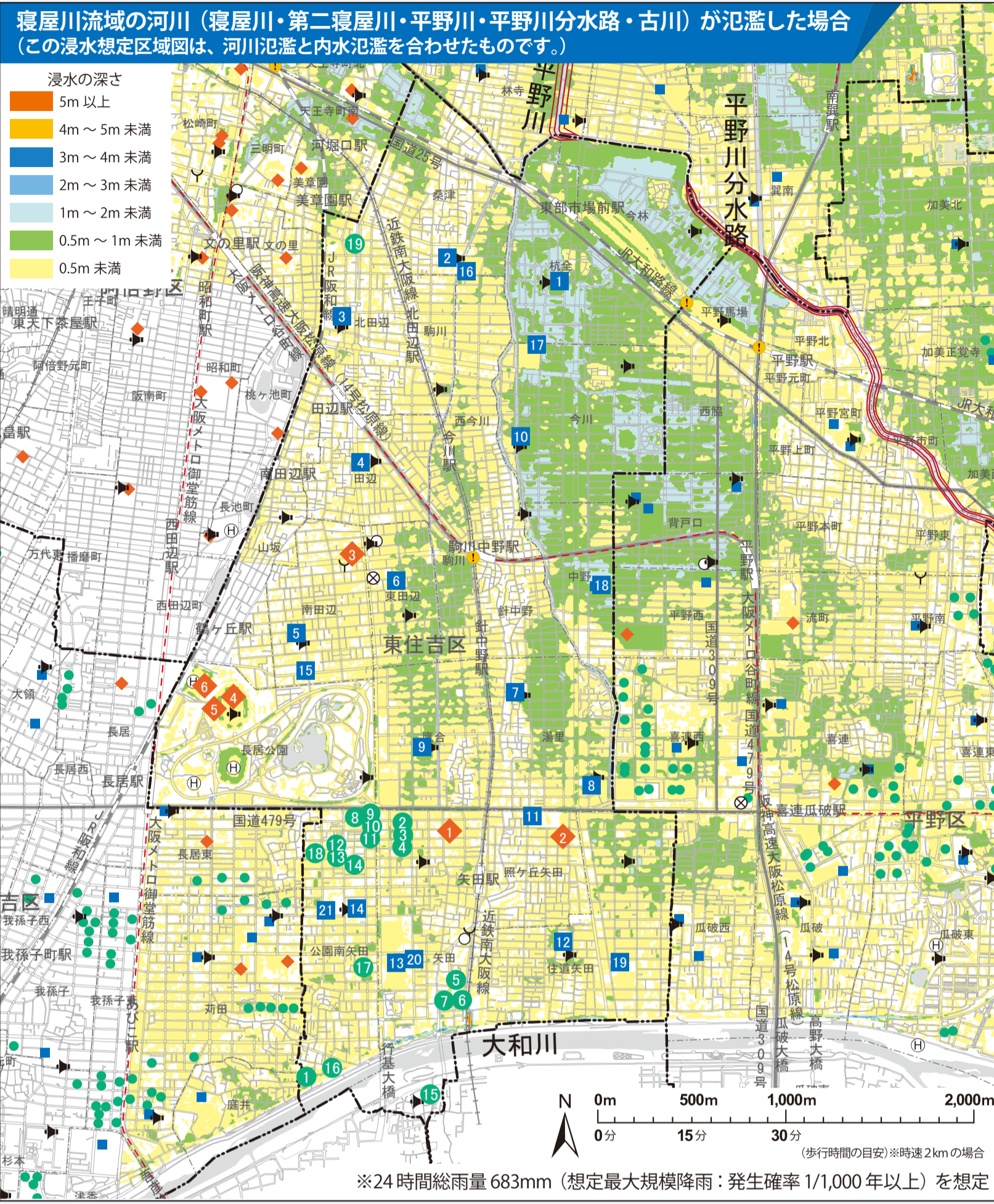
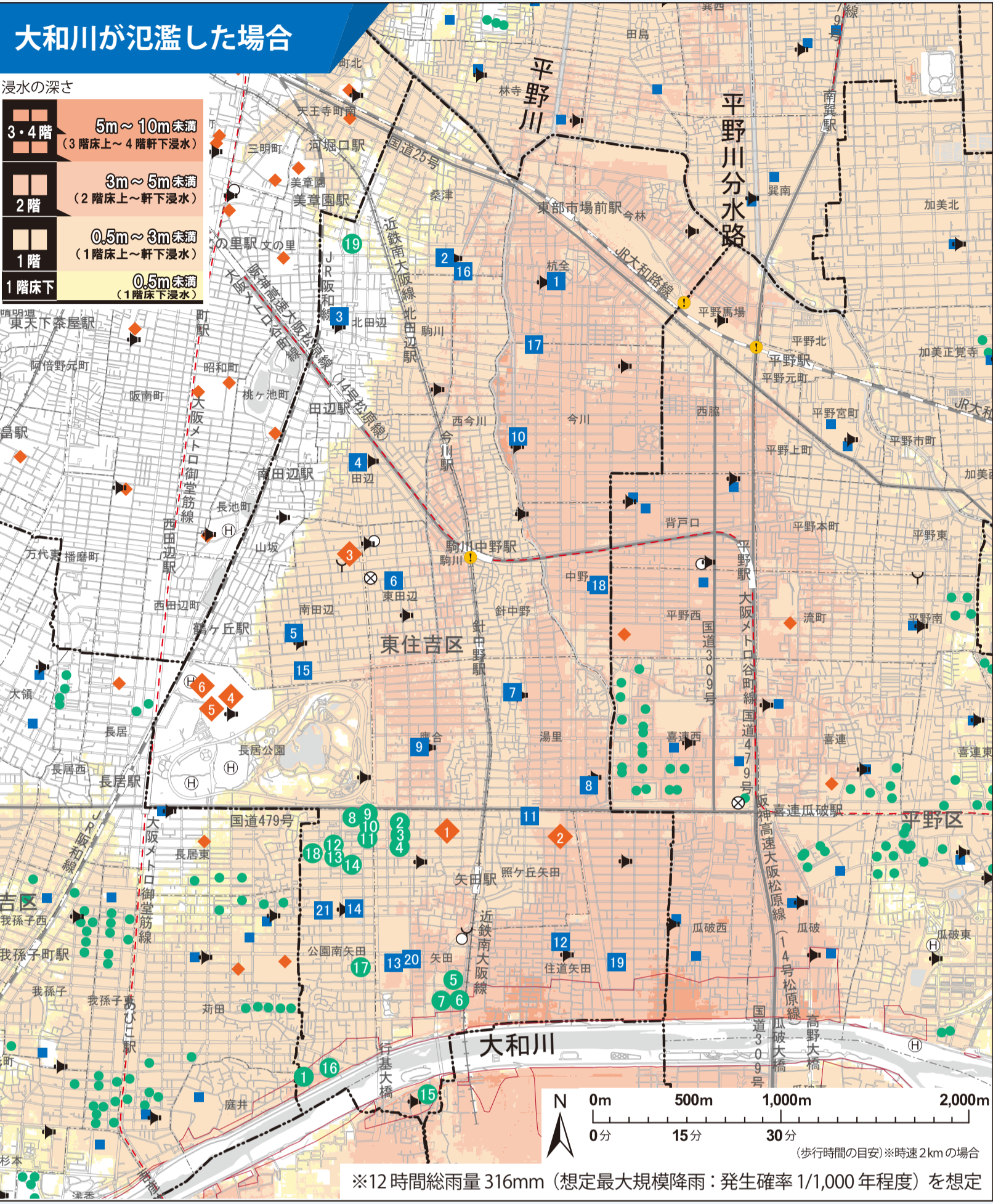
また、風雨の激しいときに避難するのはかえって危険であり、安全が確保されているならば自宅待機することも避難方法のひとつです。



わが家の安全対策

家屋の浸水・家財の被害を軽減しましょう

- 長めの板などを使用し、出入口からの浸水を防ぎます。
- 日頃から落葉などの掃除をして、水はけを良くしておきましょう。
- 大切なものは高いところへ
- 土のうを玄関に置いて、水が入ってくるのを止める。
- 水を入れたビニール袋を便器の中に入れておいたり、排水溝の上に置いておく



凡例

◆ 災害時避難所	○ 区役所・保健福祉センター	Ⓜ 災害時ヘリポート	- - - 地下鉄
● 水害時避難ビル	⊗ 警察署	▶ 防災スピーカー	□ 駅
■ 災害時避難ビル・水害時避難ビル	Y 消防署	● アンダーパス	— 国道等
□ 家屋倒壊等氾濫想定区域			- - - 区境界線
			- - - 町境界線

※このハザードマップは「水害（河川氾濫、高潮、内水氾濫、津波）」を対象としたものであるため、広域避難場所、一時避難場所は記載しておりません。このハザードマップを参考に、各種水害に対して安全な避難場所の確認をお願いします。

※浸水想定区域内には地下街等や要配慮者利用施設があります。詳しくは、地域防災計画を参照してください。（地域防災計画は、最寄りの区役所、市役所、大阪市ホームページでご覧いただけます。）

日ごろからの心得と準備

避難のときに持っていくもの（非常持出品）を準備しておきましょう

非常持出品（リュックサックなど）に入れておくもの

- 飲料水
- 非常食
- 貴重品
- 医療品等
- その他
 - ホイッスル（笛）
 - 厚手の手袋（軍手）
 - 衣類（上着・下着・靴下）
 - 携帯用カイロ
 - ビニール袋・ラップ
 - 洗面用具・衛生用品・マスク
 - 底の丈夫な靴
 - 乾電池・モバイルバッテリー
 - 携帯用トイレ
 - ティッシュペーパー・ウェットティッシュ
 - 懐中電灯・ランタン
 - ラジオ
 - ヘルメット・防災ずきん
 - 雨具・防寒具
- タオル・ハンカチ
- 万能ナイフ・缶切り
- 簡易食器（割り箸、紙皿）
- 生理用品・トイレットペーパー

成人男性で15kg、成人女性で10kgを目安とし、あくまでも目安です。自分で持って避難できる量にしましょう。

災害時避難所

（災害時避難所は、災害の状況に応じて開設されます）

1 大阪芸術大学短期大学部	矢田2-14-19
2 城南学園	照ヶ丘矢田2-14-19
3 早川福祉会館	南田辺1-9-28
4 長居陸上競技場	長居公園1-1
5 長居第2陸上競技場	長居公園1-1
6 長居球場	長居公園1-1

水害時避難ビル

（避難情報が発令されたときに避難が可能です）

1 市営公園南矢田住宅2号館	公園南矢田4-6
2 市営長居東住宅1号館	矢田1-15
3 市営長居東住宅2号館	矢田1-14
4 市営長居東住宅3号館	矢田1-13
5 市営矢田中住宅1号館	矢田6-11
6 市営矢田中住宅2号館	矢田6-11-2
7 市営矢田中住宅3号館	矢田6-10-3
8 市営矢田部住宅1号館	公園南矢田1-18-20
9 市営矢田部住宅2号館	公園南矢田1-32-2
10 市営矢田部住宅3号館	公園南矢田1-31-3
11 市営矢田部住宅4号館	公園南矢田1-30-4
12 市営矢田部住宅15号館	公園南矢田1-12-15
13 市営矢田部住宅16号館	公園南矢田1-12-16
14 市営矢田部住宅17号館	公園南矢田1-23-17
15 特別養護老人ホーム ゆめあまみ	矢田7-6-10
16 在宅介護ステーション せいりょう	公園南矢田4-10-6
17 障がい者支援施設 ヴァンサンクの郷	公園南矢田3-13-22
18 特別養護老人ホーム くつろぎ	公園南矢田1-4-17
19 サービス付き高齢者向け住宅介護付き有料老人ホーム北田辺輝きの郷	北田辺1-9-9

災害時避難所・水害時避難ビル

（災害時避難所は、災害の状況に応じて開設されます）
（水害時避難ビルは、避難情報が発令されたときに避難が可能です）

1 育和小学校	杭全4-10-12
2 桑津小学校	桑津5-13-13
3 北田辺小学校	北田辺3-11-14
4 田辺小学校	田辺2-3-34
5 南田辺小学校	南田辺4-3-4
6 東田辺小学校	東田辺2-14-6
7 南百済小学校	湯里1-15-40
8 湯里小学校	湯里6-8-3
9 鷹合小学校	鷹合3-12-38
10 今川小学校	今川4-24-4
11 矢田北小学校	照ヶ丘矢田2-1-55
12 矢田東小学校	住道矢田2-7-43
13 大阪府立東住吉支援学校	矢田5-1-22
14 矢田西小学校	公園南矢田2-15-43
15 田辺中学校	南田辺4-7-24
16 東住吉中学校	桑津5-17-25
17 白鷺中学校	今川1-2-21
18 中野中学校	中野4-4-25
19 矢田中学校	住道矢田9-7-55
20 やたなか小中一貫校（矢田小学校・矢田南中学校）	矢田3-4-27
21 矢田西中学校	公園南矢田2-12-47

家族構成や世帯事情に応じて必要なもの

乳幼児 離乳食 粉ミルク・液体ミルク おむつ おしりふきなど	妊婦 母子健康手帳 持病薬 カーゼ 新生児用品など
高齢者 入れ歯 介護食 大人用おむつなど	疾患のある方 主治医連絡先 持病薬 お薬手帳など
ペット リード ケージ トイレ用品 ペットフードなど	その他 メガネ コンタクトレンズ 補聴器など

備蓄品を準備しておきましょう

災害発生から数日は、普段通りに買い物ができないことが考えられますので、自分や家族の生活必需品を日頃から十分準備しておくことが大切です。

- 日頃の買い置き
 - ▶ いつも食べる保存性のよい食料や水を買い置きし、消費したら買い足す（ローリングストック方式）
- 7日以上先の食料
 - ▶ 水を加えて食べられる米（アルファ化米）、缶詰、乾パン、インスタント・レトルト食品、栄養補助食品、お菓子、調味料、スープなど
- 7日分以上の飲料水
 - ▶ 大人1人当たり1日3リットル
- トイレ用品
 - ▶ 簡易トイレ、汚物保管用容器、トイレ袋、トイレットペーパー
- 燃料
 - ▶ カセットコンロ、ガスボンベ、固形燃料
- 毛布・寝袋
- 食品用ラップフィルム
- ポリタンク

ローリングストック方式

賞味期限切れになってしまいうちに消費する、経済的な方法です。

いつも食べてるものだから、もしものときに元気が出るね！

※令和3年3月現在
（最新の指定状況はホームページをご参照ください。）
※避難可能時間は、大阪市ホームページに掲載されている「水害時避難ビル登録一覧」、「マップナビおさか」または現地表示板でご確認ください。