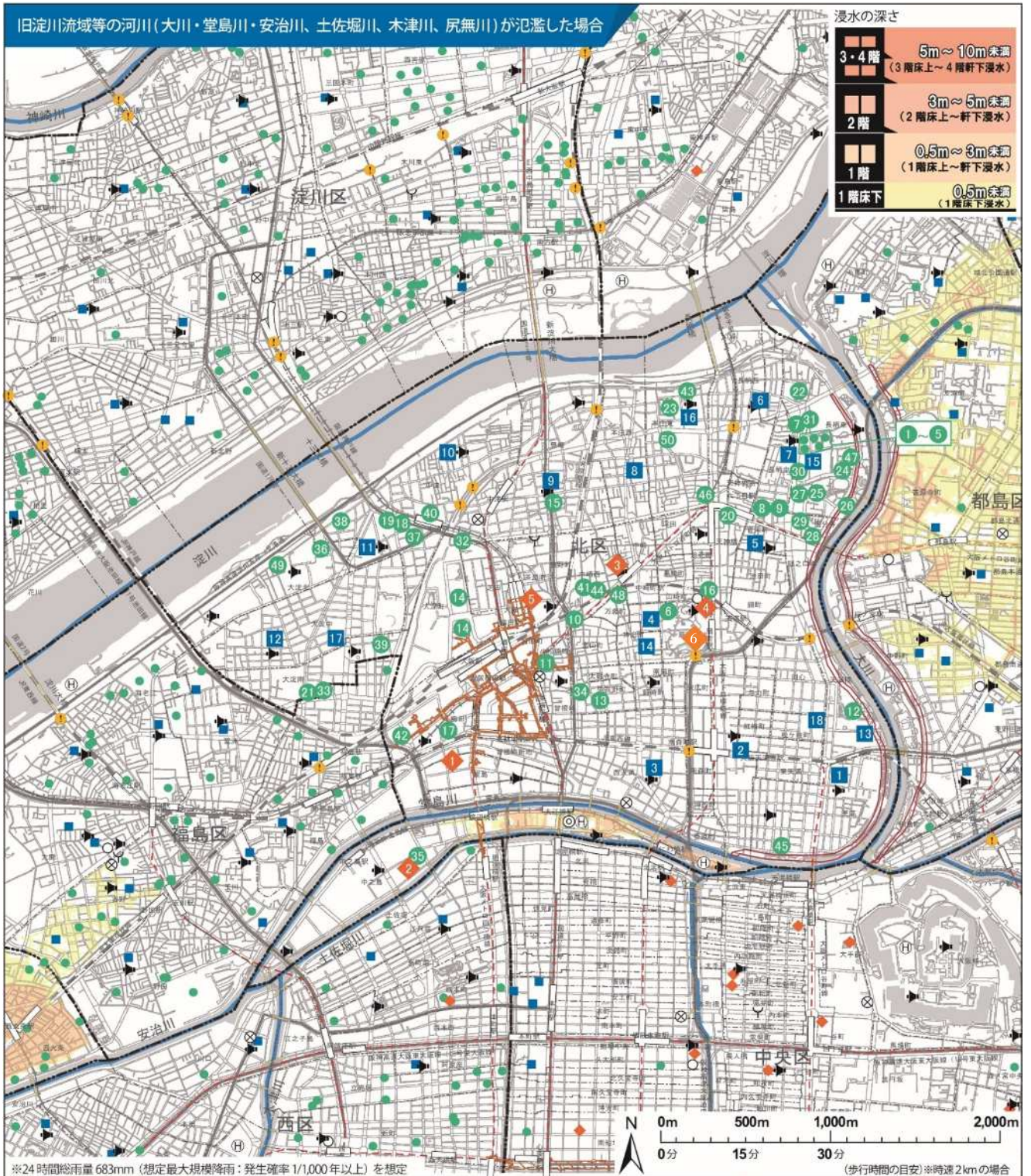
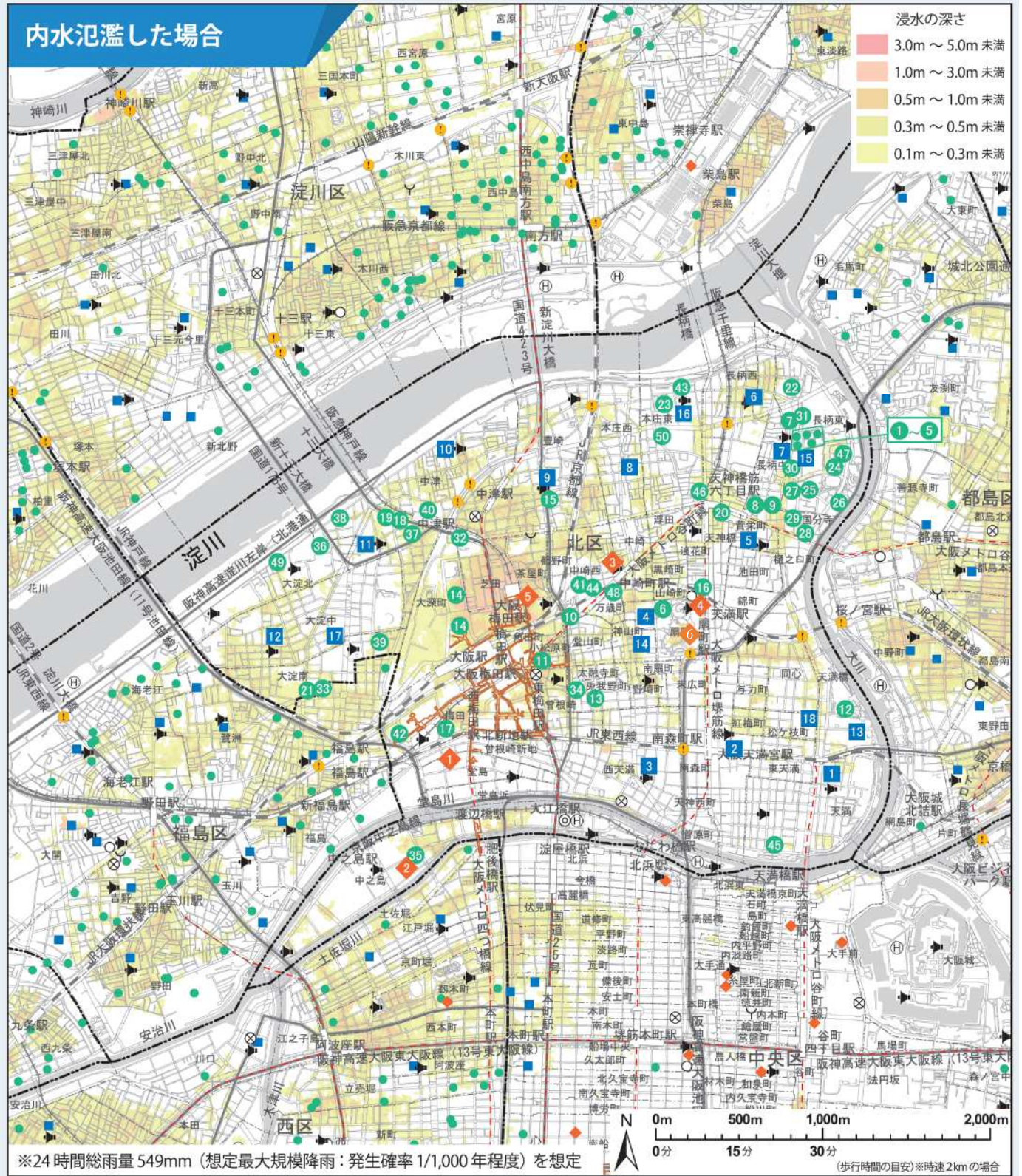


# 水害ハザードマップ（中小河川）

大阪市域に高潮警報が発表（木津川水門、安治川水門、尻無川水門が閉鎖）された状況で、想定最大規模の雨が降った場合に浸水が想定されています。



# 水害ハザードマップ（内水氾濫）



- |    |                 |             |               |            |
|----|-----------------|-------------|---------------|------------|
| 凡例 | ◆ 災害時避難所        | ⊗ 警察署       | ▭ 家屋倒壊等氾濫想定区域 | □ 駅        |
|    | ● 津波避難ビル        | Y 消防署       | — JR          | — 国道等      |
|    | ■ 災害時避難所・津波避難ビル | Ⓜ 災害時用ヘリポート | — 私鉄          | — 区境界線     |
|    | ◎ 市役所           | ▶ 防災スピーカー   | - - - 地下鉄     | - - - 町境界線 |
|    | ○ 区役所・保健福祉センター  | ! アンダーパス    | ▨ 地下街         |            |

ハザードマップは「水害（河川氾濫、津波、高潮、内水氾濫）」を対象としたものであるため、広域避難場所、一時避難場所は記載しておりません。

このハザードマップを参考に、各種水害に対して安全な避難場所のご確認をお願いします。

津波避難ビル (避難情報が発令されたときに避難が可能です)		
1	市長柄東住宅2号館	長柄東2-5
2	市長柄東住宅3号館	長柄東2-5
3	市長柄東住宅4号館	長柄東2-6
4	市長柄東住宅5号館	長柄東2-6
5	市長柄東住宅6号館	長柄東2-6
6	市宮扇町住宅1号館	扇町2-3
7	市長柄東第2住宅1号館	長柄東2-7
8	市長柄中住宅1号館	長柄中1-2
9	市宮柄中住宅2号館	長柄中1-1
10	ポートピア梅田(北大阪堂山ビル)	堂山町18-8
11	大阪富国生命ビル	小松原町2-4
12	OAPタワー	天満橋1-8-30
13	兎我野町 聚楽マンション	兎我野町9-2
14	グランフロント大阪 南館、北館	大深町3-1、4-20
15	コープ・ジャパン	豊崎2-8-11
16	第10新興ビル	浪花町1-23
17	ブリーゼタワー	梅田2-4-9
18	平成医療学園専門学校中津第1校舎	中津6-10-15
19	平成医療学園専門学校中津第2校舎	中津6-9-38
20	大阪市立住まい情報センター等建物	天神橋6-4-20
21	(宗)本門佛立宗清風寺	大淀南2-5-5
22	UR賃貸住宅(リバーサイドながら)	長柄東3-2
23	UR賃貸住宅(リバーサイドほんじょう)	本庄東3-8
24	UR賃貸住宅(さざなみプラザ)	長柄東2-1
25	UR賃貸住宅(さざなみプラザ第2)	長柄東1-4
26	UR賃貸住宅(さざなみプラザ第3)	長柄東1-5
27	UR賃貸住宅(さざなみプラザ第4)	長柄東1-4
28	UR賃貸住宅(さざなみプラザ第5)	国分寺1-2
29	UR賃貸住宅(さざなみプラザ第6)	国分寺1-2
30	UR賃貸住宅(さざなみプラザ第7)	長柄東2-3
31	UR賃貸住宅(さざなみプラザ第8)	長柄東2-8
32	平成医療学園専門学校なにわ歯科衛生専門学校	大深町2-179
33	特別養護老人ホーム淳風おおさか	大淀南2-5-20
34	123+N大阪本店	兎我野町16-11
35	国立国際美術館	中之島4-2-55
36	市宮大淀北住宅1号館	大淀北1-5-19
37	市宮中津第3住宅1号館	中津6-2-24
38	阪急観光バス株式会社(立体駐車場2階部分)	中津7-7-19
39	JT大阪ビル	大淀南1-5-10
40	大阪市立北スポーツセンター	中津3-4-27
41	ヴェルデミキ	中崎西2-3-28
42	毎日新聞大阪本社ビル毎日インテシオ	梅田3-4-5
43	市宮大淀住宅1号館	本庄東3-6-6
44	シティハイツサルキ	中崎西2-3-36
45	M'S TEMMA	天満3-1-8
46	ベルコ大阪法宴会館	本庄東1-1-50
47	さざなみプラザ	長柄東2-1-22
48	ローレルタワー梅田	万歳町5-12
49	株式会社ヒラカワ本社ビル	大淀北1-9-5
50	ライフ本庄店	本庄東2-3-35

災害時避難所 (災害時避難所は災害の状況に応じて開設されます)		
1	堂島地域集会所、堂島・中之島老人憩いの家	堂島2-2-26
2	大阪市立科学館	中之島4-2-1
3	済美福祉センター、済美中崎町コミュニティホール	中崎西1-6-8
4	北区民センター	扇町2-1-27
5	もと・梅田東小学校体育館	茶屋町2-9
6	大阪市扇町プール	扇町1-1

災害時避難所・津波避難ビル (災害時避難所は災害の状況に応じて開設されます) (津波避難ビルは避難情報が発令されたときに避難が可能です)		
No.	避難所	所在地
1	滝川小学校	天満1-24-15
2	堀川小学校	東天満2-10-7
3	西天満小学校	西天満3-12-21
4	扇町小学校	扇町2-7-24
5	菅北小学校	菅栄町9-5
6	豊仁小学校	長柄西2-6-20
7	豊崎東小学校	長柄中2-3-30
8	豊崎本庄小学校	本庄西2-1-16
9	豊崎小学校	豊崎4-5-9
10	中津小学校	中津3-34-18
11	大阪YMCAインターナショナルスクール	中津6-7-34
12	大淀小学校	大淀中4-10-33
13	北稜中学校	天満橋1-1-58
14	天満中学校	神山町12-9
15	新豊崎中学校	長柄東2-2-30
16	豊崎中学校	本庄東3-4-8
17	大淀中学校	大淀中2-1-11
18	大阪府立桜和高等学校	松ヶ枝町1-38

地図情報サイト  
「マップナビおおさか」

各種ハザードマップや  
防災施設をインターネット  
でも確認できます。



## 水平避難

「水平避難目標ライン」より東に「津波が想定される地震が発生してから 110 分」までに歩いて避難ができるかどうかを確認し、「避難のしかた」と「避難先」を決めておきましょう。

### チェック！

自宅または事業所から目標ラインまでの距離	( ) k m	
津波が予想される地震が発生してから	はい (避難場所： )	いいえ 垂直避難へ
110 分までに歩いて避難が可能か？	(避難場所： )	

注意事項：

混雑が予想される避難場所ではないか、より安全な場所はないか、常に情報収集に努めましょう。

## 垂直避難

水平避難が困難な場合は、「津波避難ビル」などの耐震性を有し、重量のある建物の 3 階相当以上への垂直避難を考え、「避難のしかた」と「避難先」を決めておきましょう。

### チェック！

津波避難ビルなどの 3 階相当以上に避難が可能か？	はい (避難場所： ) (避難場所： )	いいえ 家族や地域の方に支援を求めましょう
---------------------------	----------------------------	--------------------------

注意事項：

津波避難ビルなどが定員オーバーになることも考えましょう。

津波避難ビルなどでの事故等は基本的に自己責任となるので、十分に注意しましょう。

津波避難ビルは一時避難するための施設なので、食料等の備蓄は基本的にありません。

# 情報収集先一覧

QRコードを読み取る時は、対象コード以外を隠して下さい。

## 大阪府・大阪市ホームページ等

おおさか防災ネット	北区役所ホームページ	北区役所 Facebook
		
危機管理室 Twitter	北区役所 Twitter	
		

## 防災情報収集先


防災情報	避難情報	道路交通
特別警報 警報 注意報	避難指示 避難勧告 避難準備情報	交通規制
気象庁	大阪市	日本道路交通情報センター
		

## 安否確認方法



災害時伝言板（171）				
NTT 西日本	NTT ドコモ	a u	ソフトバンクモバイル	ワイモバイル
				

災害伝言板（WEB 171）
NTT 西日本


# 防災アプリ

大阪市防災アプリ	
iPhone 	Android 

# 多言語防災アプリ

Osaka safe Travels (公益財団法人 大阪府国際交流財団)	
iPhone 	Android 

Safev Tips (国土交通省 観光庁)	
iPhone 	Android 