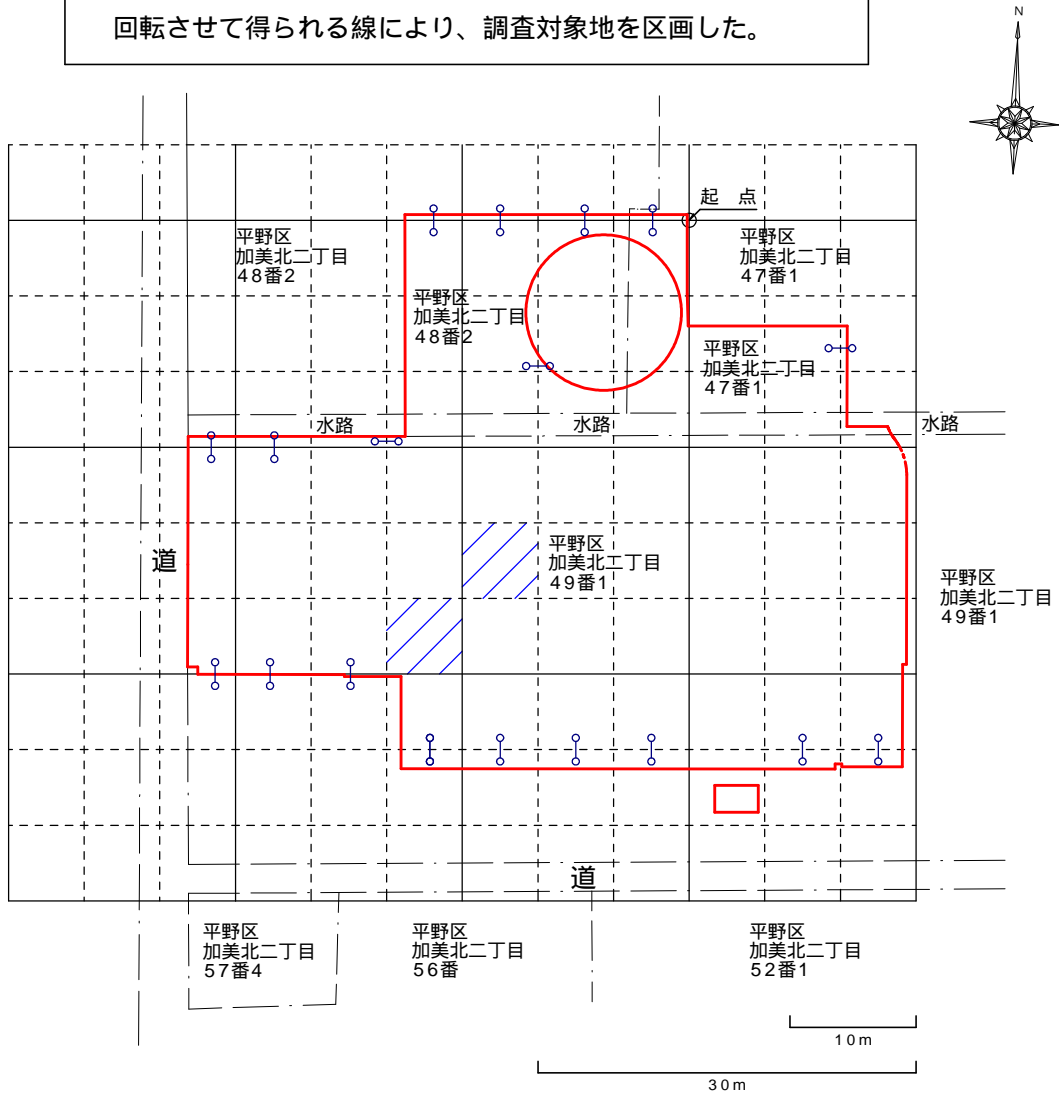








【起点】

起点は、調査対象地における既往調査時（令和2年12月）の最北端を起点とした。

【格子の回転角度】

起点を始点として、東西方向及び南北方向に引いた線並びにこれらと平行して10m間隔で引いた線を右に88°0'19"回転させて得られる線により、調査対象地を区画した。



凡 例	
	調査対象地
	30m格子
	単位区画
	形質変更時要届出区域
	筆境界
	統合区画（130㎡以下）