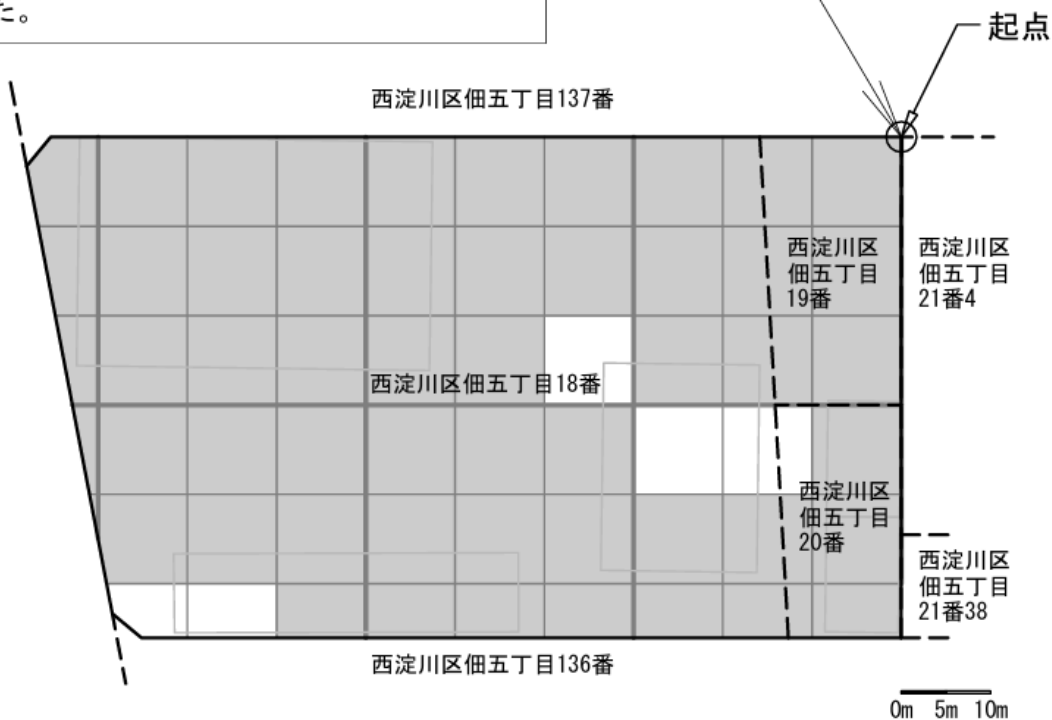






【起点】
起点は、西淀川区佃五丁目19番（地番）
の最北端とした。



【格子の回転角度（起点）】
起点を支点として、東西方向及び南北方向に引いた
線並びにこれらと平行して10m間隔で引いた線を右に
67度16分39秒回転させて得られる線により、調査対象
地を区画した。



-  調査対象地
-  単位区画
-  形質変更時要届出区域
-  筆境界