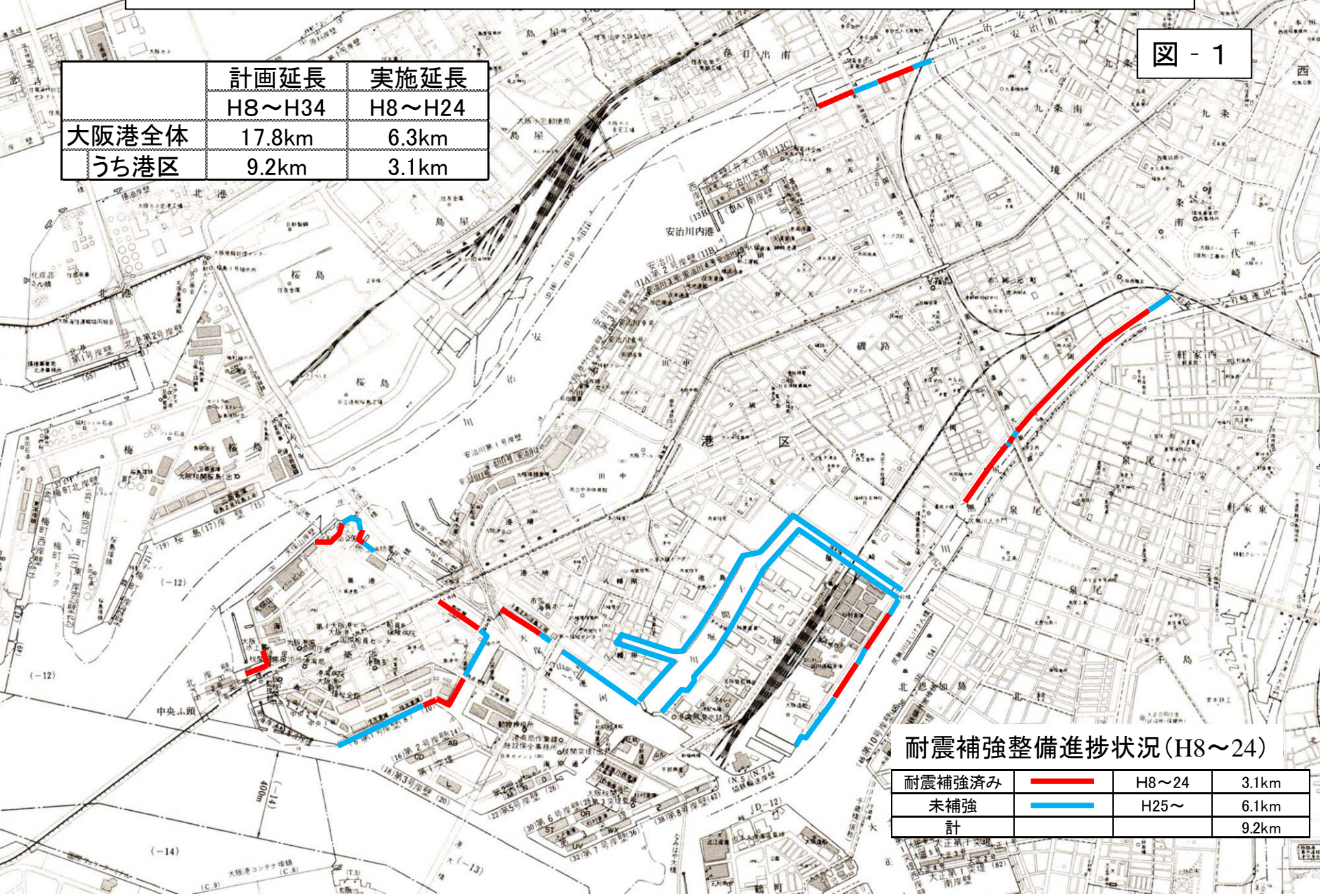


# ①平成8年度～24年度 港区の防潮堤耐震改修整備状況図(都市直下型地震対策)

図 - 1

	計画延長 H8～H34	実施延長 H8～H24
大阪港全体	17.8km	6.3km
うち港区	9.2km	3.1km



耐震補強整備進捗状況(H8～24)

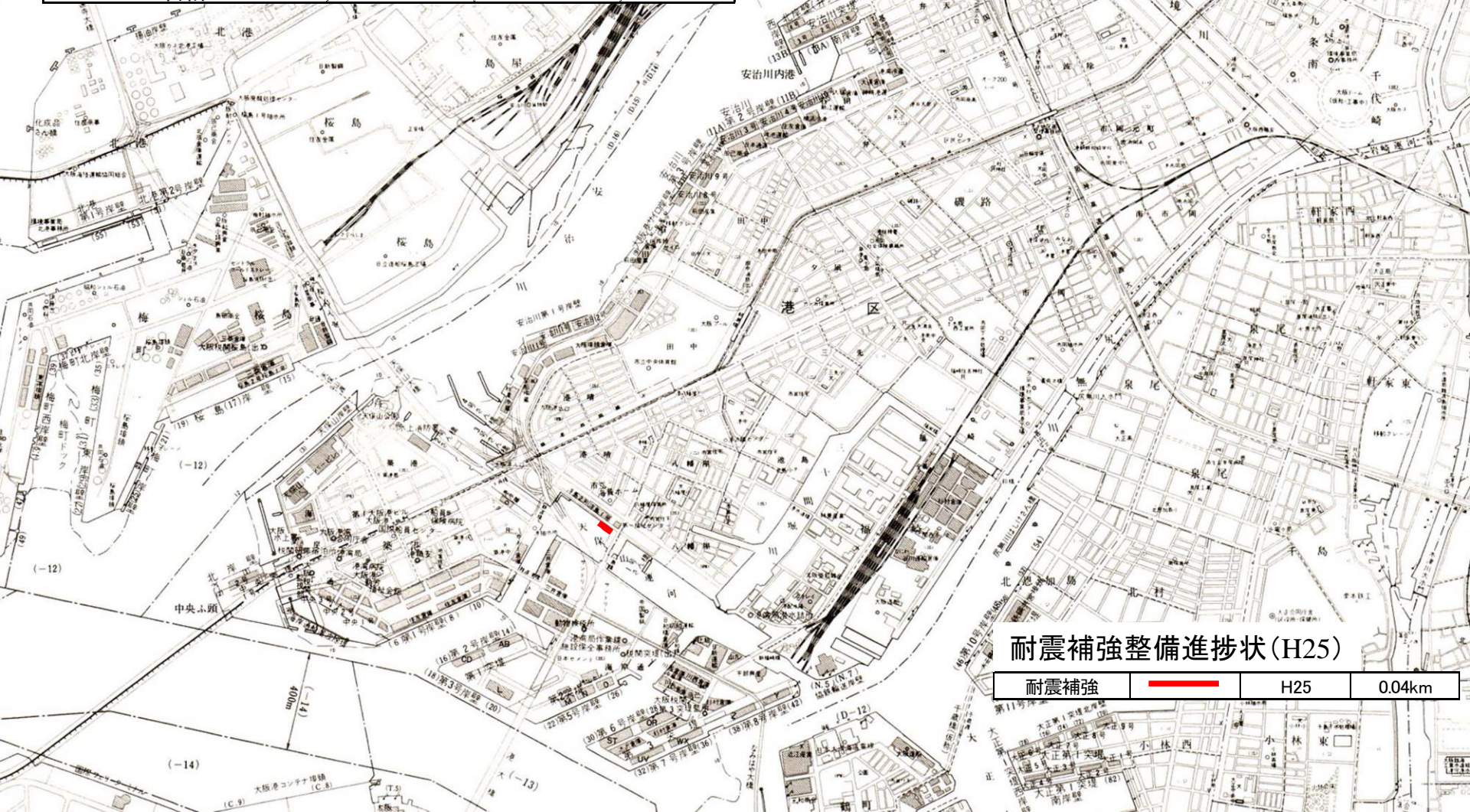
耐震補強済み	<span style="color: red;">—</span>	H8～24	3.1km
未補強	<span style="color: blue;">—</span>	H25～	6.1km
計			9.2km



## ②平成25年度 港区の防潮堤耐震改修整備状況図(都市直下型地震対策)

図 - 2

	H25	H26～H29	計
都市直下型地震対策	0.04km		0.04km
南海トラフ巨大地震対策		0.9km	0.9km
合計			0.94km

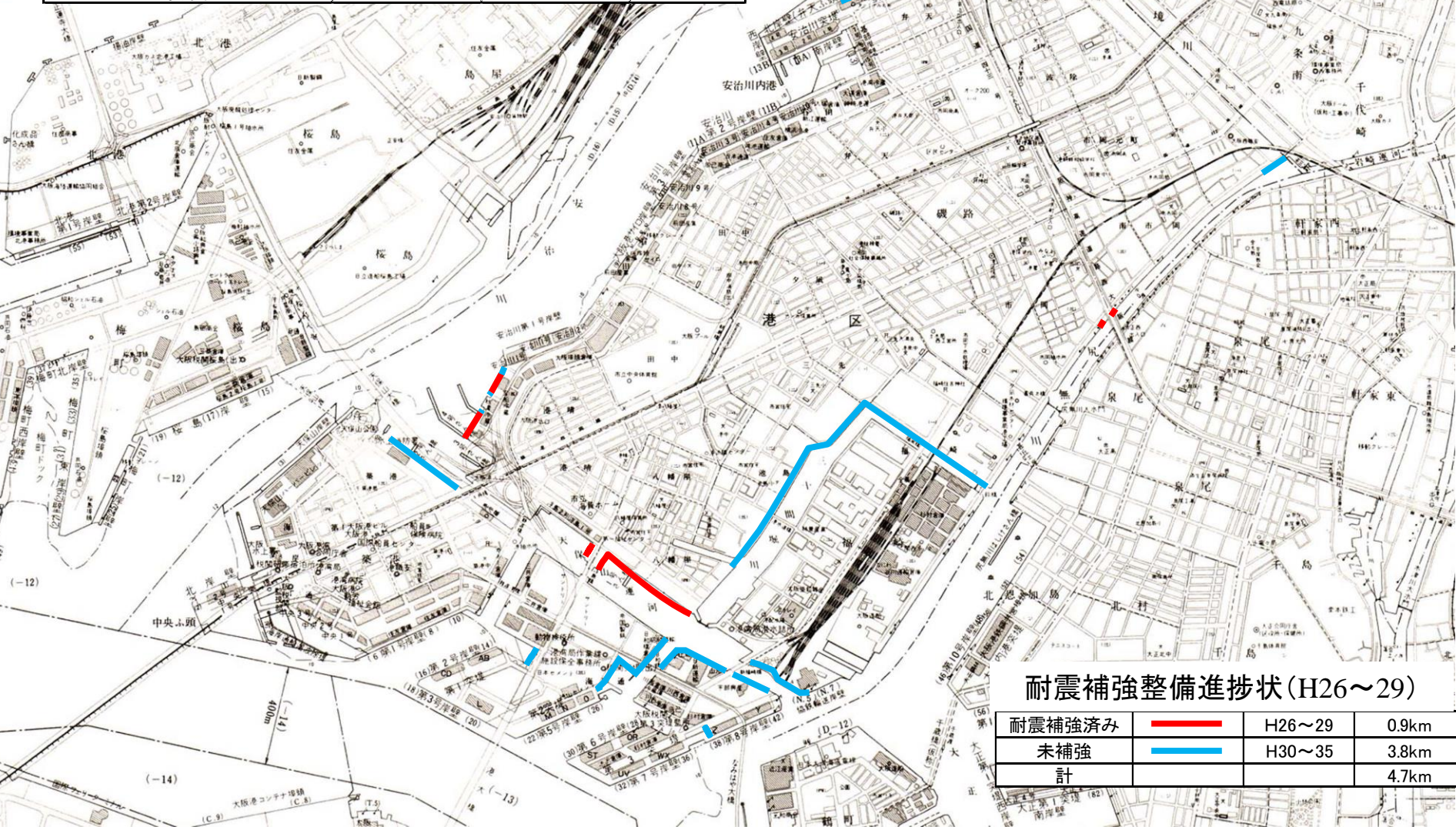




## ②平成26年度～29年度 港区の防潮堤耐震改修整備状況図(南海トラフ巨大地震対策)

図 - 3

	H25	H26～H29	計
都市直下型地震対策	0.04km		0.04km
南海トラフ巨大地震対策		0.9km	0.9km
合計			0.94km





### ③平成30年度 港区の防潮堤耐震改修整備計画図(南海トラフ巨大地震対応)

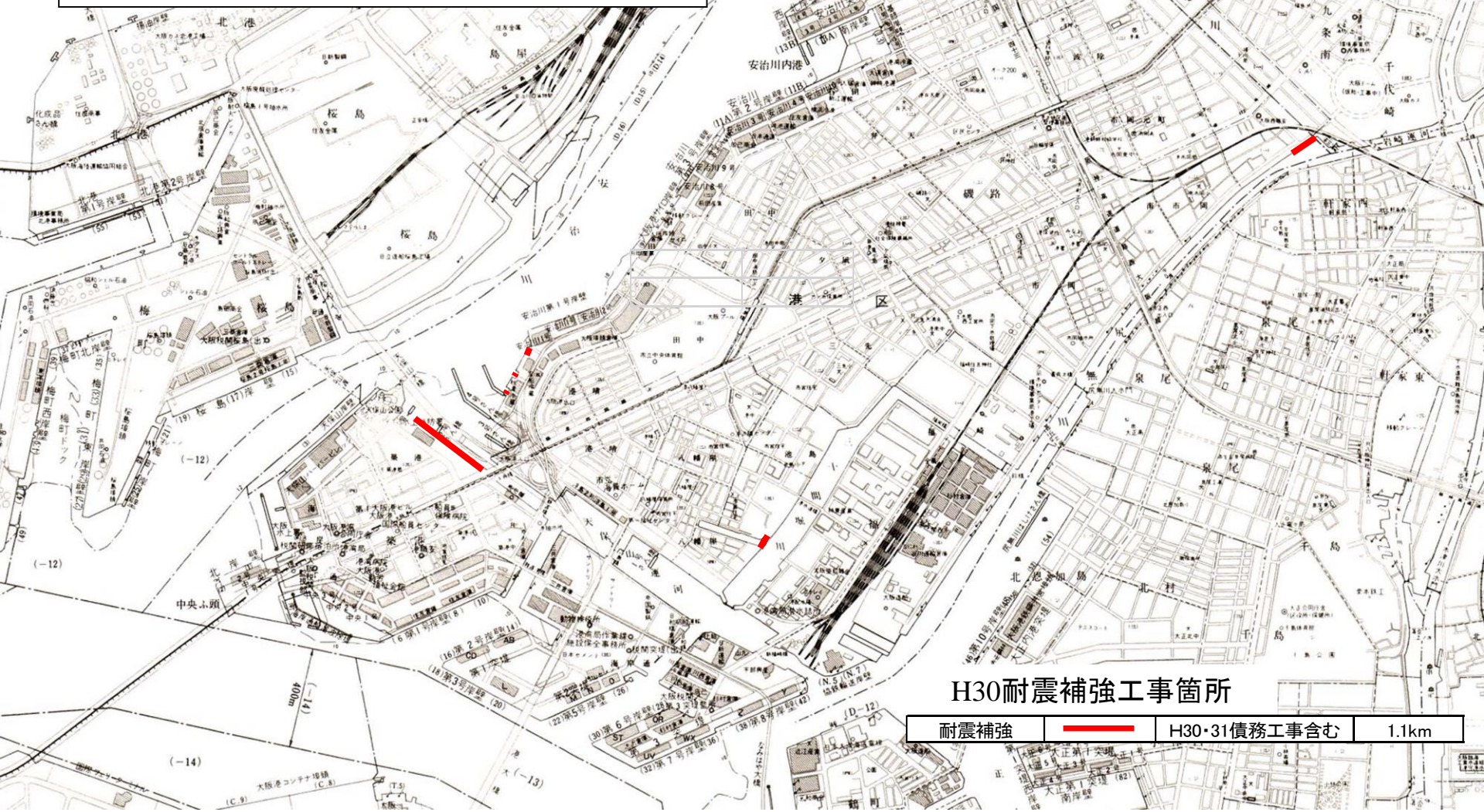
図 - 4

施工箇所: 港区、大正区、住之江区

対策延長: 2.3km (うち港区1.1km)

※平成31年度に跨る2カ年工事の延長を含む。

予算: 41億8200万円(国費率1/2~2/5)



H30耐震補強工事箇所

耐震補強		H30・31債務工事含む	1.1km
------	--	--------------	-------