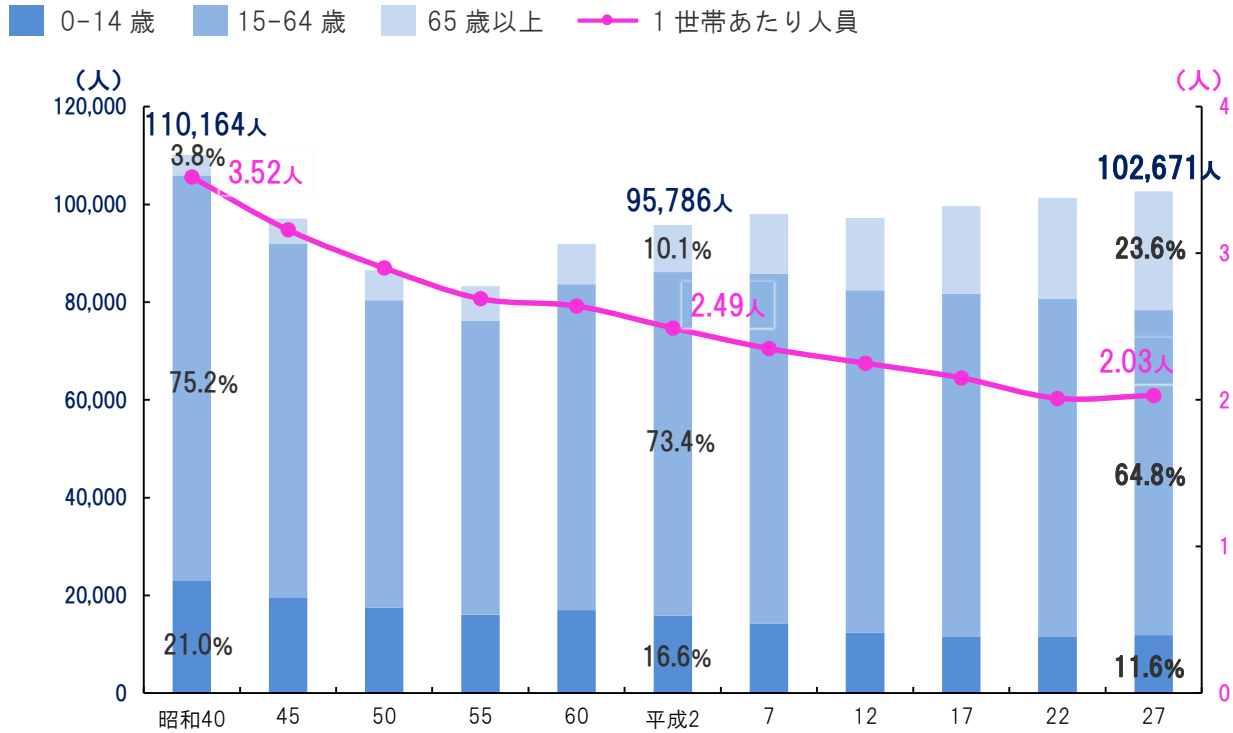


数字で見る都島



1. 人口構造

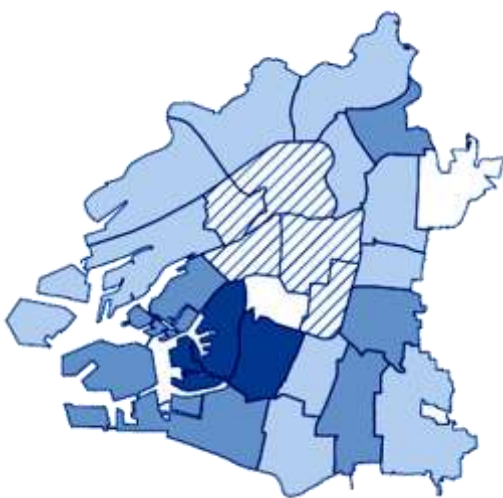
人口の推移



各年国勢調査をもとに作成

将来の人口推移

大阪市人口ビジョン H27.9 より 各区の総人口推移 (2010→2040 増減率) 都島区は▲20%未満

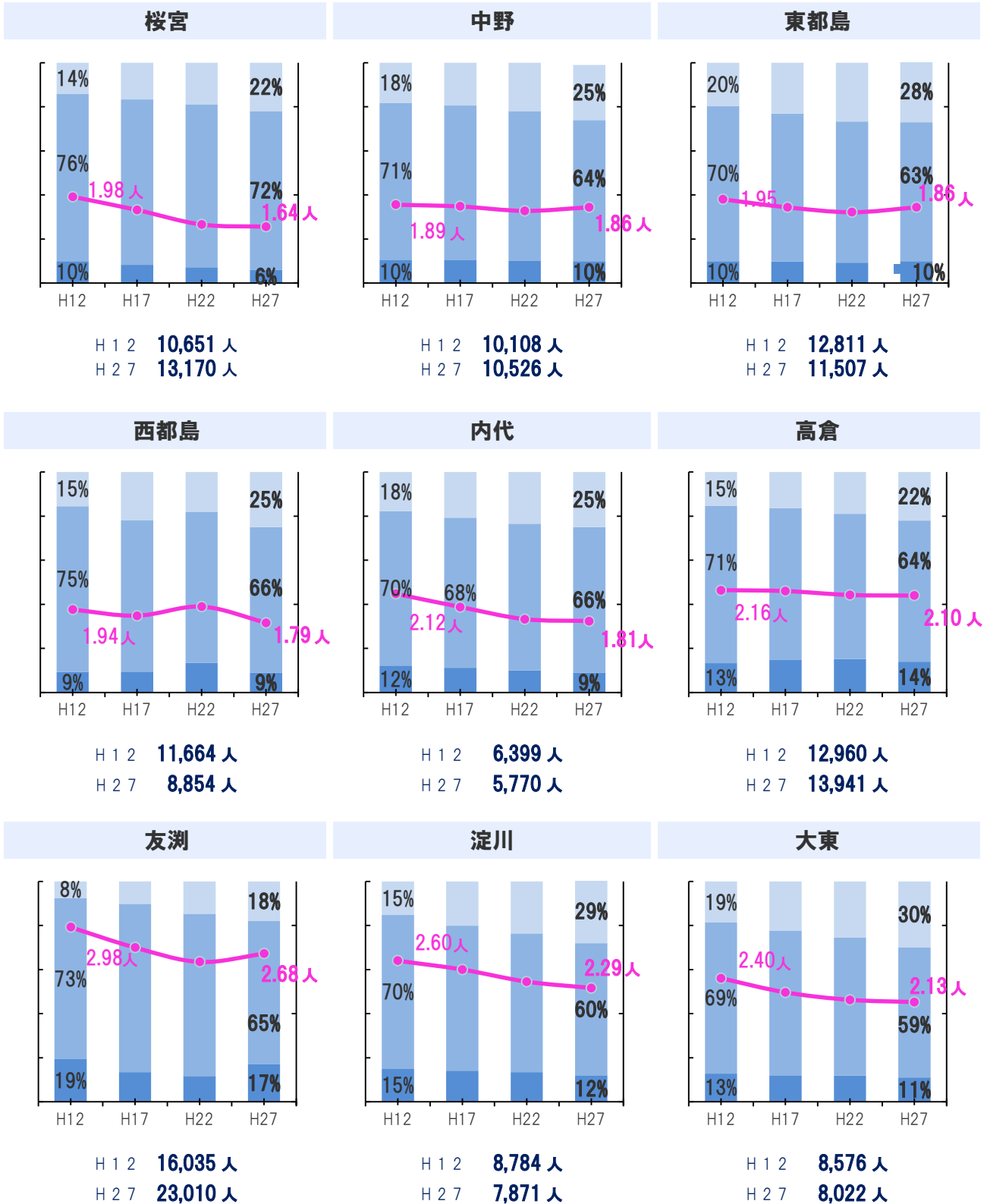


///	プラス	西区、中央区、北区、天王寺区、福島区
▲10%未満	▲10%未満	浪速区、鶴見区
▲20%未満	▲20%未満	都島区 、西淀川区、淀川区、東成区、城東区、阿倍野区、東淀川区、住吉区、平野区、此花区
▲30%未満	▲30%未満	港区、旭区、東住吉区、住之江区、生野区
▲30%以上	▲30%以上	大正区、西成区

2. 地域別

年齢3区分別人口の割合・1世帯あたり人員の推移

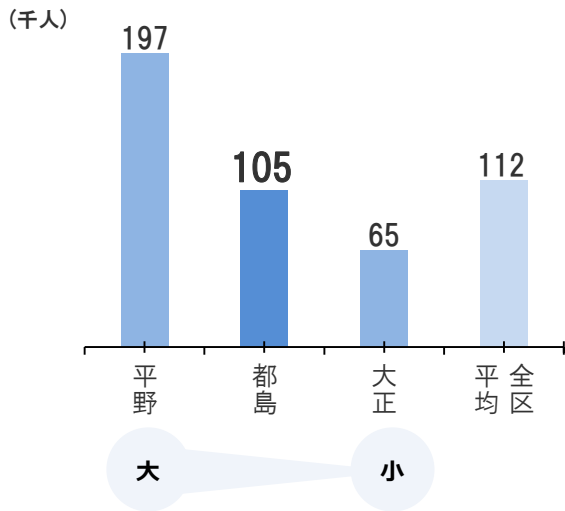
0-14歳 15-64歳 65歳以上 1世帯あたり人員



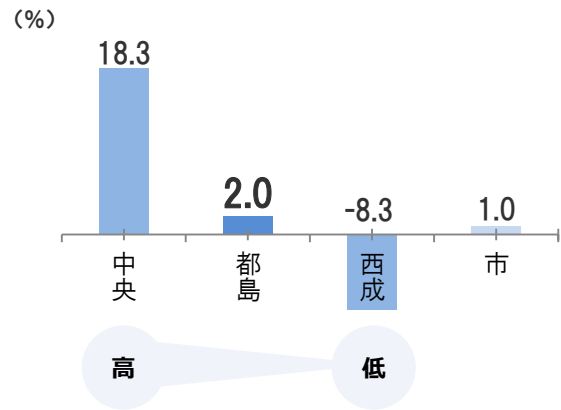
H12・H17・H22・H27 国勢調査より（不詳は除く）

3. 他区との比較

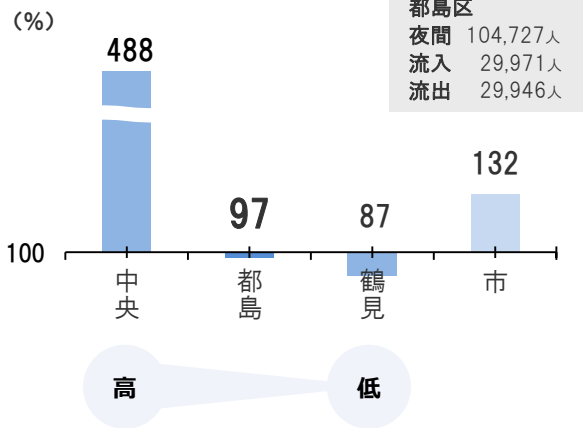
人口(H27)



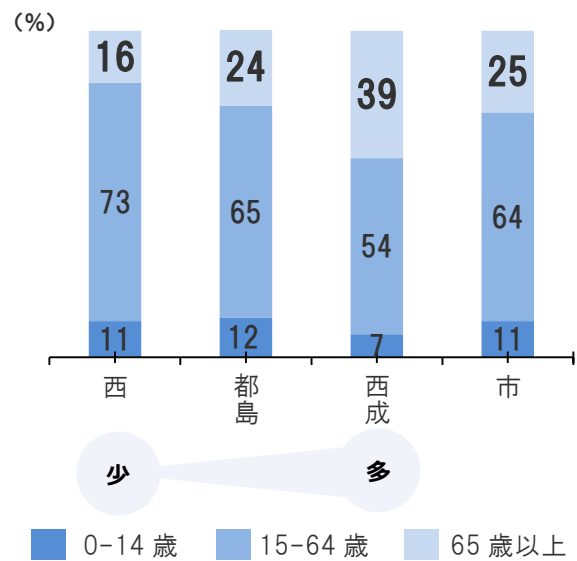
人口増加率(H22~H27)



昼夜間人口比率(H27)



高齢者人口比率(H27)

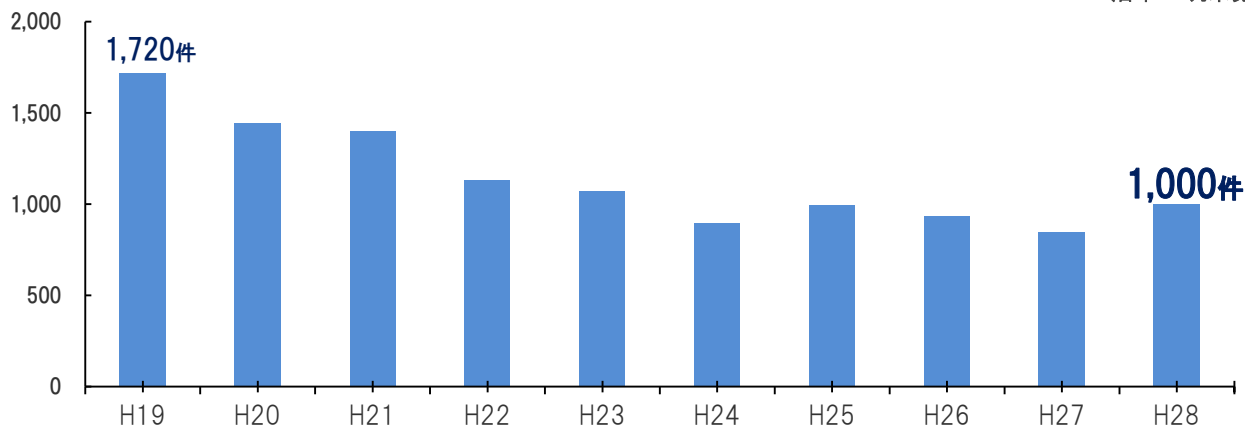


	都島区	大阪市	出典
面積	6.08 km ²	225.21 km ²	H28 国土地理院
人口	106,177 人	2,710,672 人	H29.7 推計人口
人口密度	17,463 人/km ²	12,036 人/km ²	〃
外国人比率	2.27 %	4.47 %	〃
持ち家率	48.3 %	44.0 %	H27 国勢調査

4. その他データ

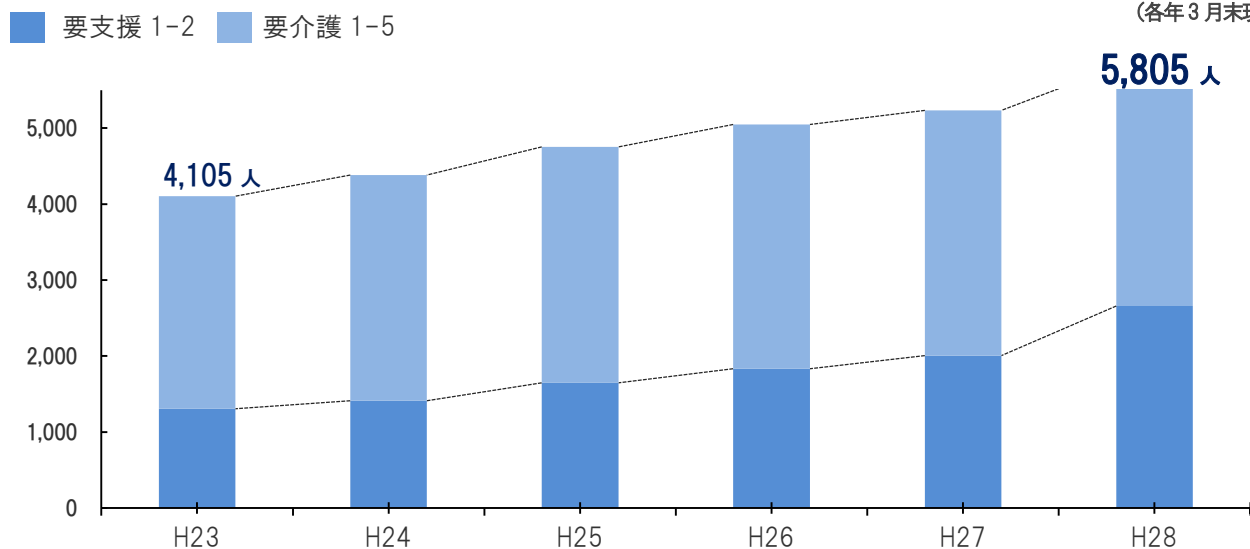
街頭犯罪認知件数：都島警察署管内

(各年12月末現在)



要介護認定者数の推移

(各年3月末現在)



経済活動

事業所数	5,369 ヵ所	(全市比率 2.80%)	H26 経済センサス活動調査
従業者数	47,863 人	(全市比率 2.08%)	〃

都島区役所 総務課 (政策企画)

〒534-8501 大阪市都島区中野町 2-16-20

電話:06-6882-9989 ファックス:06-6882-9787

メール:miyakojima-plan@city.osaka.lg.jp

