



安心のまち、人がつながるまち、明日に誇れるまち

みやこじま レポート 2017

— 資料編 —



都島区役所

目次

1 区の概要

(1) 区の創設	2p
(2) 位置と地形	2p
(3) 歴史	2p
(4) 概要	2p
(5) 区役所の組織	3p

2 統計データ

(1) 主な数字	4p
① 区市比較	
② 24区比較	
(2) 人口・世帯数	7p
① 人口・世帯数推移	
② 年齢5歳階級別人口	
③ 年代別人口推移	
④ 小学校区別人口・世帯数	
⑤ 小学校区別年齢分布	
⑥ 人口動態	
⑦ 戸籍人口及び住民基本台帳人口	
⑧ 外国籍住民人口	
⑨ 選挙人名簿登録者数	
(3) コミュニティ	12p
① 大阪市立都島区民センター	
② 大阪市立都島区老人福祉センター	
③ 都島区子ども・子育てプラザ	
④ 地域集会施設	
⑤ 老人憩の家	
(4) 保健・福祉	15p
① 児童福祉	
② 障がい者福祉	
③ 介護保険	
④ 高齢者に関する事項	
⑤ 医療	
⑥ 保健	
(5) 生活支援	20p
(6) 保険・年金	21p
(7) 住民情報	21p

(8) 教育・スポーツ施設	22p
① 学校教育	
② 大阪市立都島図書館	
③ 大阪市立都島スポーツセンター	
④ 大阪市立都島屋内プール	
(9) 公園	25p
(10) 環境	26p
(11) 土木	27p
(12) 交通	28p
(13) 消防・防災	29p
① 消防	
② 防災	
(14) 警察	33p
① 犯罪	
② 少年非行	
③ 交通安全対策	
(15) 産業・税金	35p
① 産業	
② 税金	

3 市民の声（都島区受付分）

(1) 所管別件数	37p
(2) 申出経路別件数	38p

1 区の概要

(1) 区の創設

昭和 18(1943)年 4 月 1 日

(2) 位置と地形

都島区は、東経 135 度 31 分、北緯 34 度 41 分（区役所所在地）で、大阪市の北東部に位置する。地形は平坦で平均標高 5m、最高地点は淀川堤の 13m である。（区役所付近の標高は約 2m）

区の面積は 6.08 km²で大阪市全体（225.21 km²）の 2.70%を占める。（国土地理院発表 平成 27 年 10 月 1 日現在）

西側を大川に沿って南北に長く、北側を淀川、南側は寝屋川が区境界になっており、隣接している区は「北区」「中央区」「城東区」「旭区」「東淀川区」である。



(3) 歴史

昭和 18(1943)年 4 月 1 日北区及び旭区から分離・再編して発足した。

室町～安土桃山時代には、南部の京橋周辺は京街道と古堤街道の分岐点周辺にあたり、交通の要衝として栄えた。江戸時代に入ると現在の都島通以北の地域が都市近郊の農村地帯として開墾された。

明治時代以降は、大阪の急速な発展によって次第に農村地域から住宅地・工業地・商業地の混在した市街地に変貌を遂げ、大阪市北部有数の産業地区となった。

戦後、繊維業や軽工業を中心に発展したが、昭和 40 年代後半から社会問題化した公害対策等のため、工場は相次いで地方へ移転し、その広大な跡地は大規模住宅群に姿を変えている。

(4) 概要

【北部】

かつて紡績等の大工場が立地し、工業地域として繁栄したが、昭和 40 年代後半、大工場が郊外へ移転し、その跡地などに公営・民営による大規模高層住宅群が建設され、生活関連施設も整備されたまちに生まれかわっている。2019 年春におおさか東線が延長され、新駅「城北公園通」駅の設置が予定されている。

【中部から南部】

交通至便かつ、居住環境もすぐれた地域である。特に、市電都島車庫跡地及び旧国鉄淀川貨物駅跡地については、総合的な開発が進められた結果、職住近接の快適な都市型住宅や市立総合医療センターなどの施設、毛馬桜之宮公園などが立地し、水と緑に恵まれた景観と立地条件を活かした都市居住の魅力にあふれるまちが誕生している。

【京橋地区】

JR 大阪環状線、JR 学研都市線、JR 東西線、京阪本線及び地下鉄長堀鶴見緑地線が相互に連絡し、大阪市東部を代表する交通要衝の地として賑わいを見せている。また、OBP（大阪ビジネスパーク）と隣接し、業務・商業施設が集積した地域である。

(5) 区役所の組織（平成 30 年 4 月 1 日現在）

担 当		業 務 内 容
総務課	庶 務	庶務、庁舎管理、選挙、統計調査に関すること
	政策企画	区政策の企画・総合調整に関すること 広報、市民の声、各種相談に関すること
まちづくり推進課	防災地域活性	防災・災害救助、被災証明、まちづくり、地域安全対策
	市民協働	地域の振興、地域活動協議会、まちづくりセンター 人権啓発・相談、生涯学習、社会教育
窓口サービス課	住民情報	住民登録・印鑑登録・戸籍関係の届出、マイナンバー・電子証明書（公的個人認証）・特別永住者証明書、小・中学校の就学、戸籍相談
		住民票・印鑑証明・戸籍等諸証明・税務関係諸証明（住宅用家屋証明等を除く）の交付に関すること、自動車臨時運行許可
		住居表示、町名変更証明
	保険年金	国民健康保険料の納付、減免に関すること
国民健康保険の加入・喪失、保険証の交付、療養・出産・葬祭費、後期高齢者医療、特定健診、国民年金に関すること		
保健福祉課	福 祉	保健福祉の総合相談、高齢者・障がい者福祉、高齢者・障がい者虐待の防止・相談、障がい者自立支援、敬老優待乗車証、児童手当、医療費助成（老人・重度障がい者・こども・ひとり親家庭）、特定医療費（指定難病）、地域福祉、民生・児童委員
	介護保険	介護保険に関すること
	こども教育	区教育行政関係事務、児童虐待の防止・相談、DV相談、ひとり親家庭支援、保育施設利用調整、児童相談・子育て支援に関すること
	生活支援	生活保護、行旅病人、行旅死亡人、生活困窮者自立支援に関すること
都島区保健福祉センター（分館）		
保健福祉課	運 営	母子保健、母子健康手帳・予防接種手帳の交付、栄養指導・調査、乳幼児健診・がん検診・歯科相談、結核・感染症に関すること
		小児慢性特定疾病、未熟児養育医療、不妊治療費助成、肝炎インターフェロン、公害健康被害補償制度、被爆者支援、医療法・医師等免許申請に関すること
	地域保健活動	食品・環境衛生に関する相談、飼犬の登録、犬・ねこの引き取り、動物の愛護の相談に関すること
		保健師業務（家庭訪問、健康教育、地域への活動支援、精神保健福祉相談等）に関すること

2 統計データ

(1) 主な数字

① 区市比較

項目	都 島 区	市	比率 (%)	備 考
行政面積	6.08km ²	225.21km ²	2.70	国土地理院発表 平成29年10月1日現在
人口（総計）	106,685人	2,723,100人	3.92	平成30年7月1日現在 推計人口
〃（男）	51,320人	1,315,119人	3.90	
〃（女）	55,365人	1,407,981人	3.93	
世帯数	54,318世帯	1,410,573世帯	3.85	〃
1世帯当たりの の 人 員	1.96人	1.93人	—	〃
人口密度	17,547人/km ²	12,091人/km ²	—	〃
本籍数	39,744戸籍	1,174,449戸籍	3.38	平成30年3月末日現在
本籍人口	91,807人	2,681,149人	3.42	〃
住基世帯数	55,564世帯	1,467,742世帯	3.79	〃
住基人口	104,524人	2,703,407人	3.87	〃
外国人数	3,018人	131,949人	2.29	〃
出生数	※ 1,257件	※ 32,631件	3.85	〃
死亡届	※ 1,970件	※ 48,458件	4.06	〃
婚姻届	※ 1,440件	※ 38,908件	3.70	〃
離婚届	※ 357件	※ 10,502件	3.40	〃
転出届	4,943件	135,778件	3.64	〃
転入届	5,978件	164,261件	3.64	〃

※ 本籍人・送付分を含む。

② 24区比較

順位	面積		人口		人口増加率		世帯数		人口密度	
	市総数	km ²	市総数	人	市総数	%	市総数	世帯	市総数	人/km ²
	市総数	225.21	市総数	2,723,100	市総数	0.46	市総数	1,410,573	市総数	12,091
1	住之江	20.61	平野	194,222	北	2.93	淀川	99,836	城東	19,890
2	此花	19.25	淀川	180,966	西	2.89	東淀川	96,249	西	19,198
3	平野	15.28	東淀川	176,139	中央	1.60	平野	91,132	阿部野	18,242
4	西淀川	14.22	城東	166,676	福島	1.49	北	80,024	東成	18,220
5	東淀川	13.27	住吉	153,233	淀川	1.20	城東	79,294	都島	17,547
6	淀川	12.64	北	132,555	東成	1.15	住吉	73,052	浪速	16,602
7	北	10.34	生野	129,689	浪速	0.94	西成	69,792	住吉	16,301
8	東住吉	9.75	東住吉	125,903	天王寺	0.73	生野	66,163	天王寺	16,284
9	大正	9.43	住之江	121,429	都島	0.48	中央	62,486	福島	16,110
10	住吉	9.40	鶴見	111,084	阿倍野	0.42	東住吉	59,241	生野	15,495
11	中央	8.87	西成	110,088	城東	0.33	住之江	58,245	西成	14,937
12	城東	8.38	阿倍野	109,090	西淀川	0.30	西	57,456	旭	14,422
13	生野	8.37	都島	106,685	東淀川	0.25	都島	54,318	淀川	14,317
14	鶴見	8.17	西	100,022	港	0.13	阿倍野	51,670	鶴見	13,597
15	港	7.86	中央	97,710	旭	0.10	浪速	50,551	東淀川	13,273
16	西成	7.37	西淀川	95,707	生野	0.00	鶴見	47,218	東住吉	12,913
17	旭	6.32	旭	91,148	住吉	▲0.14	旭	44,479	北	12,820
18	都島	6.08	東成	82,718	東住吉	▲0.23	西淀川	44,637	平野	12,711
19	阿倍野	5.98	港	81,272	住之江	▲0.31	東成	42,744	中央	11,016
20	西	5.21	天王寺	78,815	此花	▲0.35	港	41,060	港	10,340
21	天王寺	4.84	福島	75,233	西成	▲0.42	天王寺	39,877	大正	6,766
22	福島	4.67	浪速	72,881	鶴見	▲0.43	福島	39,886	西淀川	6,730
23	東成	4.54	此花	66,031	平野	▲0.45	此花	31,509	住之江	5,892
24	浪速	4.39	大正	63,804	大正	▲0.98	大正	29,654	此花	3,430
資料	平成29年 10月1日現在 国土地理院発表		平成30年 7月1日現在 推計人口		平成30年 7月1日現在 推計人口 (平成29年 7月1日比)		平成30年 7月1日現在 推計人口		平成30年 7月1日現在 推計人口	

順位	65歳以上人口・高齢化率		昼間人口・昼夜間人口比率			
		人	%		人	%
	市総数	700,773	25.7	市総数	3,543,5	131.7
1	西成	43,785	39.8	中央	454,554	488.4
2	生野	41,373	31.9	北	411,133	332.5
3	大正	20,010	31.4	西	176,835	191.3
4	住之江	36,821	30.3	天王寺	120,107	158.6
5	旭	27,302	30.0	浪速	105,451	151.1
6	東住吉	37,148	29.5	淀川	228,116	129.5
7	平野	55,408	28.5	福島	90,092	124.3
8	住吉	42,804	27.9	此花	81,835	122.8
9	港	22,593	27.8	住之江	140,036	113.9
10	此花	17,967	27.2	阿倍野	118,445	110.1
11	城東	42,835	25.7	港	86,503	105.4
12	阿倍野	28,061	25.7	西淀川	100,067	104.8
13	東成	21,186	25.6	西成	115,630	103.3
14	西淀川	24,343	25.4	大正	66,706	102.4
15	東淀川	43,718	24.8	東成	79,705	98.9
16	都島	26,273	24.6	生野	128,407	98.6
17	淀川	42,103	23.3	都島	101,752	97.2
18	鶴見	25,206	22.7	東淀川	170,474	97.1
19	天王寺	15,981	20.3	旭	86,028	93.9
20	福島	15,087	20.1	平野	182,988	93.1
21	浪速	13,898	19.1	住吉	142,865	92.6
22	北	24,974	18.8	東住吉	113,615	90.0
23	中央	16,085	16.5	城東	145,138	88.1
24	西	15,813	15.8	鶴見	96,997	86.9
資料	平成30年7月1日現在 推計人口 ※年齢不詳は各歳に按分している ※集計過程において端数調整を行 っていないため、市総数と区合計 は一致しない		平成27年10月1日 国勢調査			

(2) 人口・世帯数

① 人口・世帯数推移

年	世帯数 (世帯)	人口(人)			1世帯あたり 人員(人)	調査名
		総数	男	女		
昭和 20	5,648	19,720	10,296	9,424	3.49	人口調査
25	11,506	50,196	24,907	25,289	4.36	国勢調査
30	18,797	82,765	41,823	40,942	4.40	〃
35	28,116	109,446	55,492	53,954	3.89	〃
40	31,303	110,164	55,725	54,439	3.52	〃
45	30,777	97,118	48,977	48,141	3.16	〃
50	29,881	86,608	43,648	42,960	2.90	〃
55	31,089	83,584	41,766	41,818	2.69	〃
60	34,774	91,925	45,740	46,185	2.64	〃
平成 2	38,662	96,208	47,661	48,547	2.49	〃
7	41,646	98,045	48,067	49,978	2.35	〃
12	43,223	97,253	47,725	49,528	2.25	〃
17	46,499	99,831	48,623	51,208	2.15	〃
22	50,075	102,632	49,534	53,098	2.05	〃
27	51,549	104,727	50,528	54,199	2.03	〃

② 年齢5歳階級別人口（平成29年7月1日現在 推計人口）

年齢区分	総数		男		女	
	人	%	人	%	人	%
0～4	4,061	3.81	2,075	4.04	1,986	3.59
5～9	3,969	3.72	2,041	3.98	1,928	3.48
10～14	3,900	3.66	2,013	3.92	1,887	3.41
15～19	4,058	3.80	2,082	4.06	1,977	3.57
20～24	5,704	5.35	2,705	5.27	2,999	5.42
25～29	6,830	6.40	3,278	6.39	3,552	6.42
30～34	7,399	6.94	3,621	7.06	3,778	6.82
35～39	7,812	7.32	3,874	7.55	3,938	7.11
40～44	8,300	7.78	4,140	8.07	4,159	7.51
45～49	8,438	7.91	4,227	8.24	4,211	7.61
50～54	7,151	6.70	3,580	6.98	3,571	6.45
55～59	6,512	6.10	3,149	6.14	3,363	6.07
60～64	6,277	5.88	3,080	6.00	3,197	5.77
65～69	7,379	6.92	3,702	7.22	3,676	6.64
70～74	6,125	5.74	2,925	5.67	3,200	5.78
75～79	5,027	4.71	2,143	4.18	2,884	5.21
80～84	3,913	3.67	1,501	2.93	2,412	4.36
85～89	2,444	2.29	818	1.59	1,626	2.94
90～94	1,081	1.01	304	0.59	717	1.40
95～99	252	0.24	51	0.10	201	0.36
100～	52	0.05	9	0.02	43	0.08
計	106,685	100.00	51,320	100.00	55,365	100.00

※ 年齢不詳者は各歳に按分している。

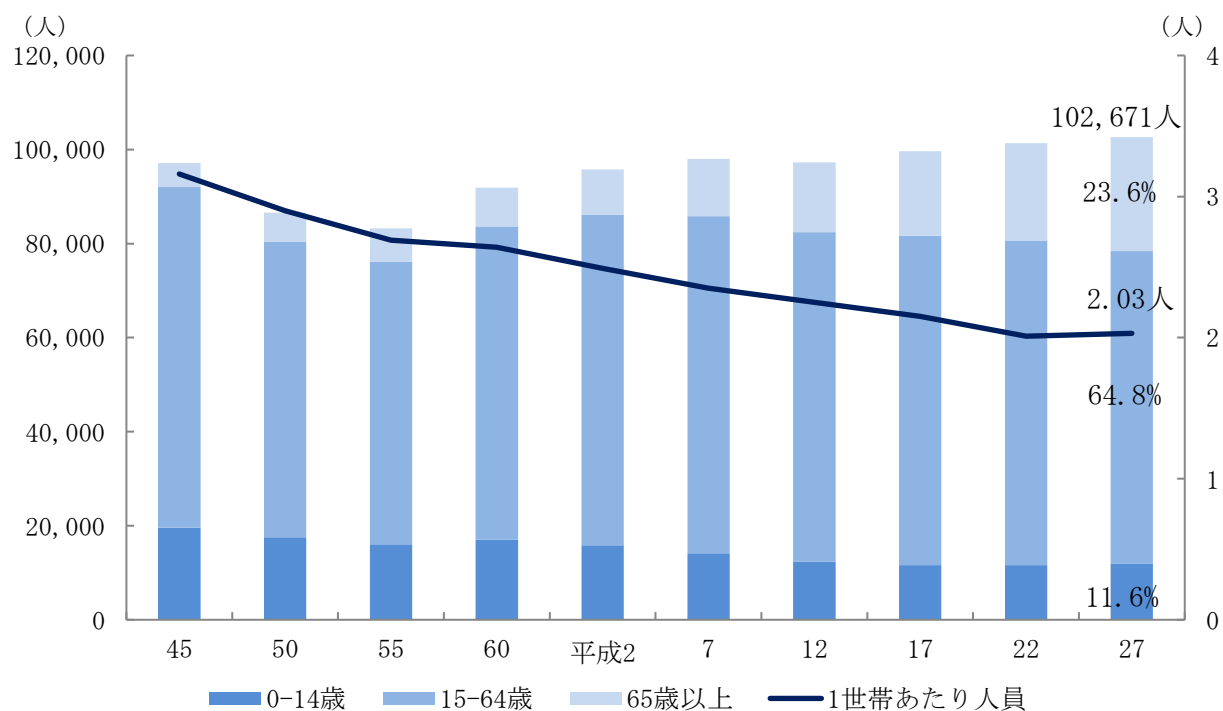
※ 集計過程において端数調整を行っていないため、各歳の計と総数は一致しない。

③ 年代別人口推移（各年 10 月 1 日現在 国勢調査） (人)

項目	昭和 45 年	50 年	55 年	60 年	平成 2 年	7 年	12 年	17 年	22 年	27 年
0～14 歳	19,583	17,540	16,067	16,983	15,865	14,167	12,390	11,631	11,617	11,901
15～64 歳	72,424	62,872	60,106	66,684	70,289	71,667	70,059	70,065	69,011	66,489
65 歳以上	5,111	6,128	7,090	8,230	9,632	12,157	14,780	17,974	20,718	24,281
計	97,118	86,540	83,263	91,897	95,786	97,991	97,229	99,670	101,346	102,671

※ 年齢不詳者を除く。

【図：年代別人口推移、1 世帯あたり人員の推移】（平成 27 年国勢調査）



④ 小学校区別人口・世帯数（平成 27 年国勢調査）

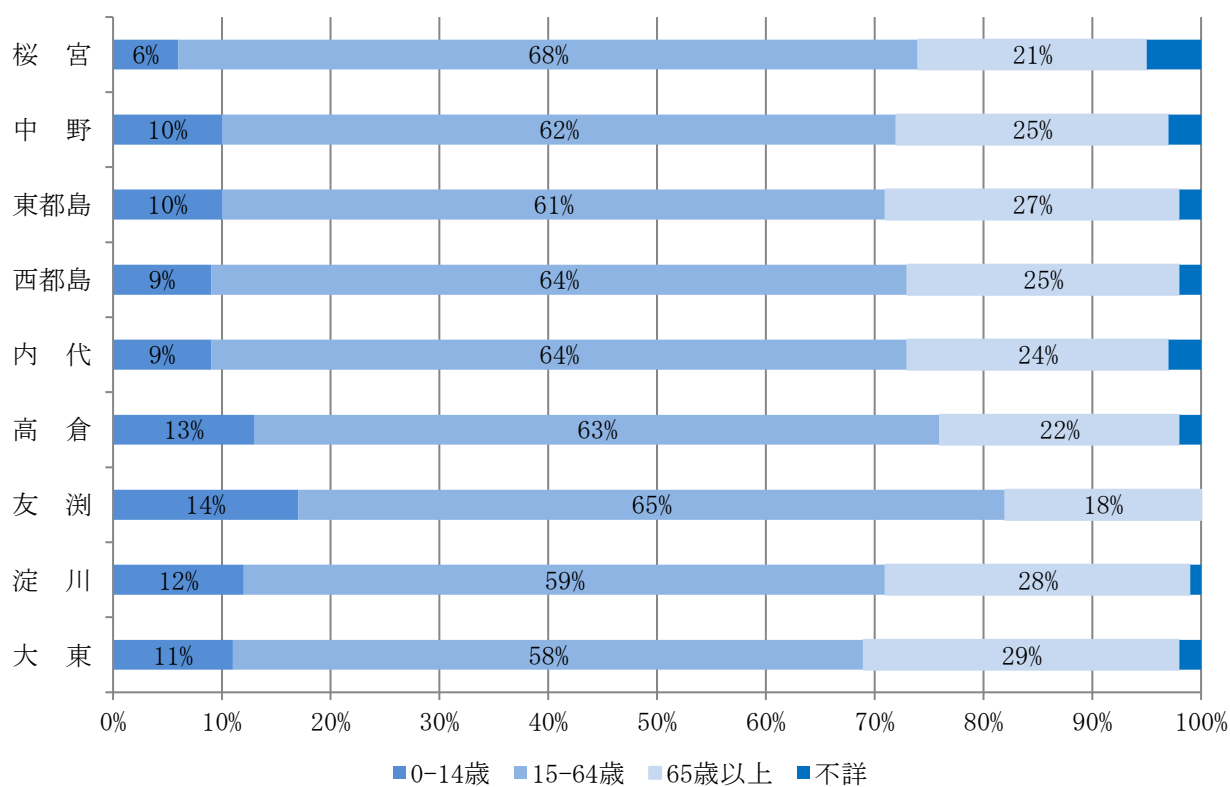
	人口		世帯数		1 世帯数 あたり人員
	人	構成比 (%)	世帯	構成比 (%)	
桜 宮	13,797	13.18	8,429	16.35	1.64
中 野	10,875	10.38	5,832	11.31	1.86
東都島	11,756	11.23	6,313	12.25	1.86
西都島	9,015	8.61	5,042	9.78	1.79
内 代	5,929	5.66	3,275	6.35	1.81
高 倉	14,193	13.55	6,762	13.12	2.10
友 渕	23,023	21.98	8,589	16.66	2.68
淀 川	7,990	7.63	3,483	6.76	2.29
大 東	8,149	7.78	3,824	7.42	2.13
計	104,727	100.00	51,549	100.0	2.03

⑤ 小学校区別年齢分布（平成 27 年国勢調査）

（人）

	人口	15歳未満	15～64歳	65歳以上	不詳
桜宮	13,797	850	9,455	2,865	627
中野	10,875	1,090	6,779	2,657	349
東都島	11,756	1,112	7,216	3,179	249
西都島	9,015	832	5,802	2,220	161
内代	5,929	531	3,806	1,433	159
高倉	14,193	1,888	8,931	3,122	252
友渕	23,023	3,801	15,041	4,168	13
淀川	7,990	918	4,695	2,258	119
大東	8,149	879	4,764	2,379	127
計	104,727	11,901	66,489	24,281	2,056

【図：小学校区別年齢比率】（平成 27 年国勢調査）



⑥ 人口動態（各年度末現在）

(人)

	平成 25 年度	平成 26 年度	平成 27 年度	平成 28 年度	平成 29 年度
転入者数	5,276	6,253	6,838	6,683	7,082
転出者数	4,820	6,093	6,195	6,459	6,277
出生	948	943	882	893	857
死亡	984	981	1,005	975	1,036

⑦ 戸籍人口及び住民基本台帳人口（平成 30 年 3 月末日現在）

本籍数	39,744	戸籍
本籍人口	91,807	人
住民基本台帳世帯数	55,564	世帯
住民基本台帳人口	104,524	人

⑧ 外国籍住民人口（平成 30 年 3 月末日現在）

国名	都島区		大阪市	
	人	構成比(%)	人	構成比(%)
韓国・朝鮮	1,188	39.4	67,454	51.1
中国	944	31.3	32,486	24.6
フィリピン	89	2.9	3,630	2.8
米国	68	2.3	1,539	1.2
ブラジル	21	0.7	936	0.7
その他	708	23.4	25,904	19.6
計	3,018	100	131,949	100

⑨ 選挙人名簿登録者数（平成 30 年 6 月 1 日）(人)

男	41,252
女	45,764
計	87,016

(3) コミュニティ

① 大阪市立都島区民センター（平成 29 年度指定管理者：都島区さくらネットワーク）

<施設概要>（平成 30 年 3 月末現在）

所在地	使用開始 年月日	建物構造	施設の状況	
			延面積	室名
中野町 2-16-25	昭53.4.18	鉄筋コンクリート造 （一部鉄骨造4階建）	2,294.74㎡ （図書館併 設）	区民ホール（500名収容） 1 会議室（洋室） 5 交流スペース 1

<利用状況>

	平成 25 年度	平成 26 年度	平成 27 年度	平成 28 年度	平成 29 年度
利用件数 (件)	3,600	3,739	3,573	3,757	4,027
利用者数 (人)	85,670	85,743	67,367	80,754	95,080
有料 (人)	54,749	57,508	56,494	56,494	68,640
無料 (人)	30,921	28,235	24,260	24,260	26,440
1 日平均利用者数 (人)	239	239	189	225	265
稼働率 (%)	75.1	74.1	73.4	74.5	77.8

② 大阪市立都島区老人福祉センター（平成 29 年度指定管理者：(社福)リベルタ）

<施設概要>（平成 30 年 3 月末現在）

所在地	使用開始 年月日	建物構造	施設の状況	
			面積	室名
中野町 4-2-24-108	昭 51.5.7	鉄筋 11 階建 公営住宅 1 階 部分及び別棟	661.48 ㎡	大広間 談話室 講習室 集会室 健康相談室 事務室

<利用状況>

(人)

	平成 25 年度	平成 26 年度	平成 27 年度	平成 28 年度	平成 29 年度
男	14,523	10,874	10,358	11,141	10,430
女	18,772	13,253	12,334	14,417	14,610
計	33,295	24,127	22,692	25,558	25,040

③ 都島区子ども・子育てプラザ

(平成 29 年度委託事業者：(一財)大阪市民共済会(社福)みおつくし福祉会連合体)

<施設概要> (平成 30 年 3 月末現在)

所在地	使用開始年月日	建物構造	施設の状況	
			面積	室名
中野町5-15-21 (大阪市都島センタービル2階)	平7.12.13	鉄骨鉄筋コンクリート造地上11階、地下3階建て 都島区子ども子育てプラザ部分 (2階の一部)	824㎡ (専用面積709㎡)	軽運動室 図書室 集会室 料理実習室 和室2 事務室

<利用状況>

(人)

	平成 25 年度	平成 26 年度	平成 27 年度	平成 28 年度	平成 29 年度
つどいの広場	22,146	27,973	24,394	25,122	23,900
児童健全育成事業 (子育て活動支援事業) ・ファミリーサポートセンター事業	6,974	11,292	13,109	16,936	20,451
計	29,120	39,265	37,503	42,058	44,351

④ 地域集会施設 (平成 30 年 3 月末現在)

連合名	施設名	建設年次	建物		設置主体	管 理 主 体	備 考
			構 造	利用床			
桜 宮	桜 宮 福 祉 会 館	昭和 55	鉄 筋 造 2 階 建 の 2 階 部 分	113.40㎡	桜 宮 連 合 町 会	桜宮福祉会館運営 委 員 会	1 階部分は 老人憩の家
中 野	中 野 福 祉 会 館	平成 10	鉄 筋 造 2 階 建 の 2 階 部 分	135.25㎡	中 野 連 合 町 会	中野福祉会館運営 委 員 会	1 階部分は 老人憩の家
東都島	東 都 島 福 祉 会 館	昭和 57	鉄 骨 造 2 階 建	131.19㎡	東 都 島 連 合 町 会	東都島福祉会館運営 委 員 会	
西都島	西 都 島 福 祉 会 館	昭和 56	鉄 筋 造 2 階 建 の 2 階 部 分	100.24㎡	西 都 島 連 合 町 会	西都島福祉会館運営 委 員 会	1 階部分は 老人憩の家
内 代	内 代 福 祉 会 館	昭和 45	鉄 骨 造 3 階 建 の 2、3 階 部 分	173.96㎡	内 代 連 合 町 会	大阪市都島区内代 連 合 振 興 町 会	1 階部分は 老人憩の家

高倉	みゆき コミュニ ティホ ール	昭和 53	鉄骨 造 1階 建	105.00 m ²	大阪 市	みゆき コミュニ ティホ ール 運 営 委 員 会	都島 区 か ら 無 償 で 貸 与
友 渕	友 渕 福 社 会 館	平成 8	鉄骨 造 2階 建 の 2階 部 分	135.93 m ²	友 渕 連 合 町 会	友 渕 福 社 会 館 運 営 委 員 会	1階 部 分 は 老 人 憩 の 家
淀 川	淀 川 福 社 会 館	昭和 53	鉄骨 造 1階 建	102.24 m ²	日 本 住 宅 公 団	淀 川 福 社 会 館 運 営 委 員 会	現 在 の 所 有 主 体 で あ る (独) 都 市 再 生 機 構 か ら 無 償 で 貸 与
大 東	大 東 福 社 会 館	昭和 53	鉄骨 造 2階 建 の 2階 部 分	128.97 m ²	大阪 市	大 東 福 社 会 館 運 営 委 員 会	都 島 区 か ら 無 償 で 貸 与 1階 部 分 は 老 人 憩 の 家

⑤ 老人憩の家（平成30年3月末現在）

連合町会名	名 称	開設 年月日	設置主体	建物（構造・面積）
桜 宮	桜 宮 老 人 憩 の 家	昭55.7.1	桜宮地域社会 福祉協議会	鉄筋2階建1階部分 109.06 m ²
中 野	中野福祉会館 老人憩の家	平10.3.24	中野福祉会館老人 憩の家運営委員会	鉄筋2階建1階部分 101.50 m ²
東 都 島	東都島 老人憩の家	昭51.6.13	東都島老人憩い の家運営委員会	鉄筋2階建2階一部 109.05 m ²
西 都 島	西都島 老人憩の家	昭56.9.19	西都島地域社会 福祉協議会	鉄筋2階建1階部分 105.57 m ²
内 代	内代 老人憩の家	昭45.9.1	内代地域社会 福祉協議会	鉄筋3階建一部分 102.41 m ²
高 倉	高倉 老人憩の家	昭52.5.11	高倉地域社会 福祉協議会	鉄筋2階建1階部分 119.96 m ²
友 渕	友渕 老人憩の家	平9.5.1	友渕福祉会館 運営委員会	鉄筋2階建1階部分 116.05 m ²
淀 川	淀川地域 老人憩の家	昭53.10.1	淀川地域老人憩 の家運営委員会	鉄筋1階建 102.24 m ²
大 東	大東 老人憩の家	昭53.9.21	大東地域社会 福祉協議会	鉄筋2階建1階部分 103.41 m ²

(4) 保健・福祉

① 児童福祉

<保育所等入所児童数> (各年度4月1日現在) (人)

	平成26年度	平成27年度	平成28年度	平成29年度	平成30年度
保育所等入所児童数	1,929	2,027	2,169	2,282	2,334

<手当・受給者数> (平成30年4月1日現在) (人)

児童手当受給者数	7,169
児童扶養手当受給者数	794
特別児童扶養手当受給者数	253

<児童相談・児童虐待相談受付件数> (平成29年度) (件)

児童相談受付件数	265	児童虐待相談受付件数	54
----------	-----	------------	----

<児童虐待に関する事項> (件)

	平成25年度	平成26年度	平成27年度	平成28年度	平成29年度
児童虐待通報件数	31	26	95	109	155
児童虐待認定件数	16	10	12	13	13

② 障がい者福祉

<身体障がい者手帳交付状況：等級別> (平成30年3月末現在)

	都島区		大阪市	
	人	%	人	%
1級	1,766	31.4	41,402	30.0
2級	844	15.0	21,068	15.3
3級	952	16.9	23,250	16.9
4級	1,397	24.8	34,003	24.7
5級	351	6.2	9,018	6.5
6級	321	5.7	9,115	6.6
計	5,631	100.0	137,856	100.0

※ 小数点以下第2位を四捨五入したため、計100%にならない場合がある

<身体障がい者手帳交付状況：障がい別>（平成30年3月末現在）

	都島区		大阪市	
	人	%	人	%
視覚障がい	340	6.0	10,276	7.5
聴覚障がい	501	8.9	12,418	9.0
音声・言語機能障がい	64	1.1	2,010	1.6
肢体不自由	2,962	52.6	74,020	53.7
内部障がい	1,764	31.3	39,132	28.4
計	5,631	100.0	137,856	100.0

※ 小数点以下第2位を四捨五入したため、計100%にならない場合がある

<手当支給状況>（平成30年3月末現在）（人）

特別障がい者手当	124
障がい児福祉手当	86
計	210

<療育手帳交付状況>（平成30年3月末現在）（人）

重度		中度		軽度		計
18歳未満	18歳以上	18歳未満	18歳以上	18歳未満	18歳以上	
76	214	59	187	159	125	820

<精神障がい者保健福祉手帳交付状況>（平成30年3月末現在）

	都島区		大阪市	
	人	%	人	%
1級	89	8.2	2,628	7.8
2級	582	53.5	18,367	54.6
3級	416	38.3	12,629	37.6
計	1,087	100	33,624	100

※ 小数点以下第2位を四捨五入したため、計100%にならない場合がある。

＜障がい支援区分の状況＞（平成 30 年 3 月末現在）

	都島区		大阪市	
	件数	%	件数	%
区分 1	40	2.2	1,110	1.6
区分 2	242	13.3	12,022	17.0
区分 3	395	21.7	16,782	23.7
区分 4	401	22.0	13,929	19.6
区分 5	270	14.8	10,341	14.6
区分 6	475	26.1	16,705	23.6
計	1,823	100	70,889	100

※ 小数点以下第 2 位を四捨五入したため、計 100%にならない場合がある。

＜医療助成＞（平成 30 年 3 月末現在）（人）

一部負担金相当額等一部助成対象者数	1,329
重度障がい者医療対象者数	654
こども医療対象者数	12,938
ひとり親家庭医療対象者数	1,961
自立支援医療（精神通院）受給者数	1,997
特定医療費（指定難病）受給者数	750

＜ドメスティックバイオレンス（DV）に関する事項＞（件）

	平成 25 年度	平成 26 年度	平成 27 年度	平成 28 年度	平成 29 年度
DV に関する相談件数	32	47	39	24	33
DV 被害者緊急一時保護（内数）	(6)	(10)	(9)	(7)	(9)

③ 介護保険

＜要介護認定申請数＞（平成 29 年度）（件）

在 宅				施 設				合 計			
新規	更新	変更	計	新規	更新	変更	計	新規	更新	変更	計
1,384	3,242	841	5,467	2	281	27	310	1,386	3,523	868	5,777

＜認定結果分布＞（平成 29 年度）（件）

区分	非該当	要支援 1	要支援 2	要 介 護					計
				1	2	3	4	5	
在宅	102	1,755	1,039	903	785	521	498	401	6,004
施設	0	1	0	16	43	70	124	111	365
計	102	1,756	1,039	919	828	591	622	512	6,369
比率 (%)	1.6	27.6	16.3	14.4	13.0	9.3	9.8	8.0	100.0

④ 高齢者に関する事項

	平成 25 年度	平成 26 年度	平成 27 年度	平成 28 年度	平成 29 年度
敬老優待乗車証交付数	10,950	9,911	9,308	9,265	9,647
緊急通報システム貸与者数	21	40	24	18	39
高齢者福祉電話貸与	0	2	0	0	2
在宅高齢者日常生活用具給付	14	19	13	8	9

<高齢者虐待に関する事項>

(件)

	平成 25 年度	平成 26 年度	平成 27 年度	平成 28 年度	平成 29 年度
高齢者虐待 通報件数	24	46	35	50	52
高齢者虐待 認定件数	12	16	11	23	16

⑤ 医療

<区内医療施設> (平成 30 年 3 月現在)

	施設数(施設)	病床数(床)
病院	9	1,980
一般診療所	129	42
歯科診療所	78	—

⑥ 保健

<健康相談> (平成 29 年度) 保健福祉センター常設健康相談コーナーでの面接、電話相談件数
(件)

乳幼児	1,393
妊産婦	1,080
精神	160
生活習慣病	136
長期療養児	74
難病	3
その他	51
感染症	35
高齢者	17
公害	6
計	2,955

＜家庭訪問＞（平成 29 年度）保健福祉センターの助言等による家庭訪問件数

（件）

乳幼児	395
結核	117
妊産婦	222
高齢者	147
精神	122
難病	78
長期療養児	17
その他	1
感染症	5
生活習慣病	2
その他の疾患	3
特定健診関係	21
計	1,024

＜妊娠届出数＞（各年度末現在）（件）

	平成 26 年度	平成 27 年度	平成 28 年度	平成 29 年度
妊娠届	951	928	888	1,022

＜登録結核患者数＞（平成 28 年 12 月末現在）（ ）内数値は罹患率（人口 10 万対）

	都島区		大阪市		全国	
新登録患者	28 人	(26.5)	887 人	(32.8)	17,625 人	(13.9)
結核登録者	66 人	(62.4)	1,861 人	(68.9)	42,299 人	(33.3)

＜特定疾患医療費公費負担状況等＞（平成 30 年 3 月末現在）（人）

医療費受給者数	来所相談数	訪問数
750	48	78

(5) 生活支援

<生活保護世帯数・人員> (各年4月現在)

		平成26年	平成27年	平成28年	平成29年	平成30年
都島区	被保護世帯数 (世帯)	2,741	2,707	2,736	2,807	2,805
	保護率 (千分比)	53.5	52.5	52.5	52.8	51.9
	被保護人員 (人)	3,407	3,336	3,335	3,396	3,365
	保護率 (千分比)	32.7	32.0	31.7	32.0	31.6
大阪市	被保護世帯数 (世帯)	117,961	117,371	116,518	115,670	114,590
	保護率 (千分比)	86.9	85.6	85.5	83.7	81.8
	被保護人員 (人)	150,141	148,046	145,708	143,266	140,437
	保護率 (千分比)	56.0	55.0	54.0	53.0	51.7

※ 保護率は千分比(‰:パーミル)であらわし、人口1,000人に対する生活保護法の保護受給者の割合をいう。

<保護世帯の類型(保護停止中を除く)> (平成30年4月現在)

区分		傷病 障がい	高齢者	母子	その他	計
都島区	世帯数	425	1,586	101	680	2,792
	%	15.2	56.8	3.6	24.4	100.0
大阪市	世帯数	16,117	66,474	5,755	25,590	113,936
	%	14.1	58.3	5.1	22.5	100.0

(6) 保険・年金

<医療保険> (平成30年3月末現在)

	加入世帯数(世帯)	被保険者数(人)
国民健康保険	16,006	24,093
後期高齢者医療保険		11,545

<国民年金・受給者数> (平成30年3月末現在) (人)

旧法	671	老齢年金	386
		5年年金	9
		通算老齢年金	276
		母子年金	0
新法	23,721	老齢基礎年金	22,206
		障がい基礎年金	1,348
		遺族基礎年金	154
		寡婦年金	13
福祉年金	0	老齢福祉年金	0

(7) 住民情報

<戸籍関係発行件数> (平成29年度) (件)

謄・抄本等件数						成年被後見等 及び破産に 関する証明	不在籍 不登録 証明等	
謄本		抄本		証明				受理 証明等
戸籍	除籍	戸籍	除籍	戸籍	除籍			
8,081	4,014	2,550	64	126	2	676	959	158

<証明書発行件数> (平成29年度) (件)

住民票			戸籍の附票の写し
写し	記載事項証明	閲覧	
40,013	2,586	38	1,464

<印鑑登録> (平成29年度) (件)

印鑑登録数 (平成30年3月末現在)	新規登録件数	除印鑑件数	印鑑登録証明件数
59,358	3,726	3,222	22,195

<税証明関係> (平成29年度) (件)

納税証明	課税証明	評価証明	自動車臨時運行許可
1,562	14,877	2,725	323

(8) 教育・スポーツ施設

① 学校教育

<学校園数・生徒数> (平成 29 年 5 月 1 日現在)

(人)

項目	私立	公立	計	園児・生徒・学生数	
				計	うち私立
幼稚園	4	1	5	969	74
小学校	0	9	9	4,707	-
中学校	0	5	0	2,060	-
高校	0	4	4	3,144	-

<市立校園児童・生徒数> (各年度 5 月現在)

(人)

項目	校園名	平成 25 年度	平成 26 年度	平成 28 年度	平成 29 年度
幼稚園	桜宮	114	105	95	74
	計	114	105	95	74
小学校	桜宮	361	364	359	359
	中野	421	428	439	439
	高倉	848	839	786	785
	淀川	417	392	354	342
	都島	463	438	384	359
	内代	196	193	187	175
	東都島	330	344	347	353
	大東	341	315	303	299
	友渕	1,169	1,318	1,478	1,596
	計	4,546	4,631	4,637	4,707
中学校	高倉	555	539	503	494
	桜宮	348	330	307	296
	都島	356	360	390	405
	淀川	385	406	352	315
	友渕	406	422	519	550
	計	2,050	2,057	2,071	2,060
高等学校	桜宮	829	831	841	846
	東	953	960	957	959
	都島工業	1,175	1,178	1,168	1,158
	都島第二工業	307	292	188	181
	計	3,264	3,261	3,154	3,144
総 計		9,970	9,974	10,054	9,985

② 大阪市立都島図書館

<施設概要> (平成 30 年 3 月末現在)

所在地	使用開始 年月日	建物構造	施設の状況	
			面積	蔵書
中野町2-16-25 都島区民センター 3階部分	昭53.7.5	鉄筋コンクリート造 一部鉄骨造 4階建3階部分	662.01㎡	成人図書 47,092冊 児童図書 22,919冊 合計 70,011冊

<利用状況>

	平成 25 年度	平成 26 年度	平成 27 年度	平成 28 年度	平成 29 年度
登録者数 (人)	9,457	8,745	8,176	8,259	13,201
貸出件数 (件)	128,266	121,087	111,713	119,117	119,279
1日平均貸出件数(件)	426.1	401.0	386.6	395.7	396.3
貸出冊数 (冊)	410,150	436,349	407,913	432,383	434,571
1日平均貸出冊数(冊)	1,362.6	1,444.9	1,411.5	1,436.5	1443.8
回転率 (%)	6.6	6.8	6.2	6.6	6.4
開館日数 (日)	301	302	289	301	301

※ 登録者数は、全登録者のうち当該年度中に貸出をした利用者数の数。

③ 大阪市立都島スポーツセンター (平成 29 年度指定管理者：大阪スポーツパートナーズ)

<施設概要> (平成 30 年 3 月末現在)

所在地	使用開始 年月日	建物構造	施設の状況	
			面積	室名
中野町5-15-21 (大阪市都島 センタービル 3階)	平7.12.13	鉄骨鉄筋コンクリート造 地上11階、 地下3階建3階部分	延2,982㎡	第1体育場 第2体育場 多目的室 事務室

<利用者数>

(人)

	平成 25 年度	平成 26 年度	平成 27 年度	平成 28 年度	平成 29 年度
第1体育場	40,752	40,783	42,591	43,420	43,477
第2体育場	26,620	27,422	28,495	27,522	28,762
多目的室	13,627	14,366	13,140	13,732	14,411
計	80,999	82,571	84,226	84,674	86,650

④ 大阪市立都島屋内プール（平成 29 年度指定管理者：（公財）フィットネス 21 事業団）

<施設概要>（平成 30 年 3 月末現在）

所在地	使用開始年月日	建物構造	面積
都島本通 4-12-7	平17.4.1	鉄筋コンクリート造 地下1階地上3階建	敷地面積 2,200.00㎡ 建築面積 1,466.21㎡ 延床面積 3,038.95㎡

階	地下1階	1階	2階	3階	屋外
内容	機械室 電気室	エントランスホール 事務室 スタジオ マシンジム 機械室	指導員室 更衣室 温水プール 幼児用プール ジャグジー 採暖室 器具庫	機械室 ギャラリー	駐車場（無料）9台 （うち障がい者用1台） 駐輪場（無料）80台

<利用者数>

（人）

	平成 25 年度	平成 26 年度	平成 27 年度	平成 28 年度	平成 29 年度
屋内プール	114,456	113,113	115,159	120,421	64,054
トレーニングルーム	27,789	28,776	29,384	31,246	31,677
計	142,245	141,889	144,543	151,667	95,731

※平成 29 年 10 月～平成 30 年 4 月までプール天井改修工事のためプールのみ休館

(9) 公 園

<公園数及び面積等> (平成30年4月1日現在)

公園数	30 か所
公園面積	375,841 m ²
区民1人あたりの面積	3.53 m ²
行政面積に対する公園面積	6.18%

※ 公園数・面積には国営公園（淀川河川公園）1か所 84,000 m²を含む。

<公園種別 公園数・面積> (平成30年4月1日現在)

公園種別		公園数 (か所)	面積 (m ²)	備 考
住区基幹公園	街区公園	22	56,955	内代 他
	近隣公園	4	42,206	都島、友渚中央、都島中央、蕪村
緑道		2	11,263	毛馬南、城北緑道
都市基幹公園	総合公園	1	181,417	桜之宮
その他	国営公園	1	84,000	淀川河川
計		30	375,841	

<毛馬桜之宮公園>

開設面積	334,532 m ²
都島区域	191,399 m ²

<児童遊園> (平成30年3月末現在)

児童遊園数	25 か所
児童遊園面積	9,578.90 m ²

<ちびっこ広場> (平成30年3月末現在)

広場数	2 か所
広場面積	263.79 m ²

(10) 環 境

＜一般廃棄物処理実績推移＞（平成 30 年 6 月現在 速報値）（kg）

平成 24 年度	平成 26 年度	平成 27 年度	平成 28 年度	平成 29 年度
34,554,111	29,891,170	30,216,195	29,397,320	29,521,290

＜一般廃棄物処理実績＞（平成 30 年 6 月現在 速報値）（kg）

項 目	平成 29 年度
普通ごみ	12,646,930
資源ごみ	980,020
容器包装プラスチック	760,780
古紙（平成 25 年 2 月から実施）	574,630
衣類（平成 25 年 2 月から実施）	78,400
粗大ごみ	608,380
不法投棄	54,890
臨時搬出	3,090
市民協力	29,740
美化機動隊	7,510
小 計 ①	15,744,370
道路備車機械	12,890
人力除草	6,690
業者収集	13,528,850
一般搬入	228,490
小 計 ②	13,776,920
合 計 ①+②	29,521,290

＜その他＞（平成 30 年 6 月現在 速報値）

項目			平成 29 年度
紙パック収集実績（件）	区役所（回収ボックス）	収集枚数	—
	公共施設	収集枚数	—
	合 計	収集枚数	—
死獣処理実績（件）	処理件数	214	

※ 平成 27 年 4 月から古紙・衣類収集の収集頻度を月 2 回から週 1 回に変更したことに伴い、平成 27 年 3 月末で紙パックの拠点回収を廃止した。

(11) 土 木

<放置自転車の状況>

(台)

	平成 25 年度	平成 26 年度	平成 27 年度	平成 28 年度	平成 29 年度
JR・京阪・地下鉄「京橋駅」					
駐輪場収容台数	4,341	4,483	4,511	4,700	4,852
禁止区域内即時撤去台数	13,488	9,971	9,272	6,367	4,818
駅周辺放置台数	75	38	24	15	33
JR「桜ノ宮駅」					
駐輪場収容台数	1,163	1,148	1,174	1,249	1,270
禁止区域内即時撤去台数	939	890	681	478	416
駅周辺放置台数	17	9	8	6	10
JR「大阪城北詰駅」					
駐輪場収容台数	270	270	270	270	270
禁止区域内即時撤去台数	140	79	90	184	54
駅周辺放置台数	4	1	1	1	1
地下鉄「都島駅」					
駐輪場収容台数	1,065	1,054	1,054	1,054	1,054
禁止区域内即時撤去台数	3,608	3,490	2,492	1,926	1,384
駅周辺放置台数	102	66	44	71	52
地下鉄「野江内代駅」					
駐輪場収容台数	572	579	579	579	579
禁止区域内即時撤去台数	418	467	353	484	221
駅周辺放置台数	87	38	31	54	32

※ 「駐輪場収容台数」は大阪市設置の駐輪場に限り、（平成 23 年度からは指定管理者が管理する施設台数を計上。）

※ 「禁止区域内即時撤去台数」は、他区にまたがる同区域内全ての撤去台数。

※ 調査方法については、調査日の放置自転車台数を実際にカウントして計上。

<道路の不正使用に関する事項> (平成 30 年 3 月末現在) (件)

撤去状況		道路不法・不正使用の指導状況	
屋台	1	適正化事業	0
張紙・張札	4	商品突き出し	2
立看板等	1	立看板等	8

(12) 交通

<区内各駅乗降者数>

(人)

事業者	駅名	平成 28 年度
JR 西日本 (※1)	桜ノ宮	17,165
	京橋	131,880
	大阪城北詰	4,479
京阪電車 (※2)	京橋	93,950

(人)

市営交通 (※3)		乗車	降車
	都島	17,776	17,210
	野江内代	5,459	5,276
	京橋	17,041	17,029
	計	40,276	39,515

「大阪市統計書」より

- ※1 JR 西日本 年度中の乗車人員を 1 日平均に換算。
- ※2 京阪電車 年度中の乗車人員を 1 日平均に換算。
- ※3 市営交通 平成 28 年 11 月 8 日の交通調査の結果を掲載。

(13) 消防・防災

① 消防

<火災発生状況> (各年1月1日~12月31日)

		平成25年	平成26年	平成27年	平成28年	平成29年
発生件数(件)		38	31	35	21	20
被災状況	焼損床面積	30 m ²	206 m ²	256 m ²	74 m ²	29 m ²
	損害額(千円)	19,333	9,422	27,098	18,645	1,823
	死者(人)	0	0	2	1	1
	傷者(人)	2	9	7	6	9

<原因別火災状況> (平成29年1月1日~12月31日) (件)

放火(疑いを含む。)	3
たばこ	4
ガスこんろ	3
電気配線類	1
電気製品	3
天ぷら油	1
その他	4
不明	1
計	20

<救急活動状況> (各年1月1日~12月31日) (件)

	平成25年	平成26年	平成27年	平成28年	平成29年
火災	34	32	38	25	24
自然災害	1	—	—	—	2
水難	13	1	3	3	1
交通	533	497	415	456	469
労働災害	23	26	28	22	27
運動競技	28	35	31	43	25
一般負傷	1,182	1,253	1,232	1,250	1,268
加害	116	119	80	103	102
自損行為	99	90	61	64	57
急病	5,093	5,108	5,120	5,336	5,535
その他	299	290	312	273	290
計	7,421	7,451	7,320	7,575	7,800

② 防災

<区震災訓練等実施状況> (平成30年3月末現在)

	平成25年度	平成26年度	平成27年度	平成28年度	平成29年度
参加者数(人)	960	392	300	205	222
関係機関	2	9	10	21	36
会場	東都島小学校 淀川小学校	小学校6校 中学校2校	中野小学校	区役所 区民センター 小学校9校 福祉施設2施設	区役所 区民センター 小学校10校 中学校5校 高等学校3校 福祉施設3施設 区医師会 スポーツセンター

※ 平成27年度は中野地域と市総合防災訓練を合同で開催

※ 平成28年度は地域と福祉施設、社会福祉協議会と合同で区職員防災訓練を実施。

※ 平成29年度は区医師会、福祉施設、地域、社会福祉協議会と合同で区職員防災訓練を実施。

「都島区防災マップ」は都島区役所ホームページから[ダウンロード](#)できます。



<津波避難施設一覧表> (平成 30 年 3 月末現在)

施設名	避難可能人数 (人)	所在地	避難可能時間
太閤園 (株)	3,159	網島町 9-10	9:30~12:00 12月31日除く
市営都島中通住宅 1 号館	232	都島中通 2-1	24 時間
市営都島中通住宅 2 号館	224	都島中通 2-9	24 時間
都島屋内プール	250	都島本通 4-12-7	営業日 9:00~20:30
グランシェール都島	112	都島中通 2-10-26	24 時間
ブリランテ都島	112	都島中通 2-10-25	24 時間
クレールソフィア都島	112	都島中通 2-10-24	24 時間
(株)ミルボン中央研究所	355	善源寺町 2-3-35	月~金 8:35~17:30 休日・祝日・休業日除く
市営内代第 2 住宅 1 号館	239	内代町 2-15-30	24 時間
三和電装エンジニアリング(株)	280	高倉町 3-10-27	営業時間中 8:20~17:15
市営御幸住宅 1 号館	341	御幸町 1-7	24 時間
市営御幸住宅 2 号館	396	御幸町 1-10	24 時間
市営御幸住宅 3 号館	190	御幸町 2-5	24 時間
市営毛馬住宅 6 号館	380	毛馬町 4-6	24 時間
市営毛馬南住宅 1 号館	149	毛馬町 1-21	24 時間
リバーサイドしろきた 33 号棟	547	毛馬町 2-11	24 時間
リバーサイドしろきた 33 号棟	251	毛馬町 2-11	24 時間
リバーサイドしろきた 33 号棟	547	毛馬町 2-11	24 時間
都島リバーシティ 1 号棟	1,112	大東町 3-3	24 時間
都島リバーシティ 2 号棟	448	大東町 3-3	24 時間
都島リバーシティ 4 号棟	414	大東町 3-9	24 時間
都島リバーシティ 5 号棟	347	大東町 3-9	24 時間
都島リバーシティ 6 号棟	436	大東町 3-9	24 時間
都島リバーシティ 7 号棟	341	大東町 3-3	24 時間
都島リバーシティ 8 号棟	372	大東町 3-9	24 時間
都島リバーシティ 9 号棟	294	大東町 3-9	24 時間
都島リバーシティ 10 号棟	411	大東町 3-10	24 時間
都島リバーシティ 11 号棟	341	大東町 3-10	24 時間
都島リバーシティ 12 号棟	427	大東町 3-10	24 時間
都島リバーシティ 13 号棟	329	大東町 3-10	24 時間

<災害時避難所・一時避難場所・津波避難施設一覧表> (平成30年3月末現在)

避難所名	一時避難 可能人員 (人)	※避難受入 可能人員 (人)	津波避難受入 可能人員 (人)	所在地
桜宮小学校	3,200	1,000	952	東野田町1-10-19
中野小学校	3,500	900	832	中野町3-10-5
都島小学校	1,600	1,200	1,806	都島本通3-10-3
東都島小学校	2,100	700	1,259	都島本通4-24-20
内代小学校	2,000	800	862	内代町3-4-6
高倉小学校	4,000	900	1,137	高倉町3-3-10
友渕小学校	7,200	1,300	1,493	友渕町1-3-123
友渕小学校分校	4,500	1,300	886	友渕町1-3-187
淀川小学校	4,000	1,200	1,031	毛馬町3-5-39
大東小学校	4,000	1,000	1,350	毛馬町2-11-111
桜宮中学校	1,400	900	1,408	東野田町5-16-10
都島中学校	3,000	900	950	中野町3-9-33
高倉中学校	3,800	800	801	御幸町1-1-10
友渕中学校	7,000	1,300	1,565	友渕町1-5-151
淀川中学校	5,500	1,000	654	毛馬町3-5-12
都島工業高等学	8,800	2,000	8,032	善源寺町1-5-64
桜宮高等学校	12,000	1,900	5,046	毛馬町5-22-28
東高等学校	16,000	1,400	3,341	東野田町4-15-14
毛馬桜之宮公園	131,000	—	—	網島町～毛馬町1-1
東野田公園	2,800	—	—	東野田町1-4
京橋公園	2,600	—	—	東野田町2-6
桜之宮東公園	6,700	—	—	東野田町5-10
中野公園	900	—	—	中野町5-7
都島中央公園	6,100	—	—	中野町5-15
中野南公園	1,200	—	—	中野町3-1
都島公園	9,800	—	—	都島中通1-10、2-21・22
かすがえ公園	2,000	—	—	都島本通1-19・20
敷島公園	700	—	—	都島本通3-25
東都島公園	900	—	—	都島本通4-6
都島北一公園	600	—	—	都島北通1-13
都島北通公園	600	—	—	都島北通2-4
都島南通公園	1,300	—	—	都島南通1-24
善源寺楠公園	2,300	—	—	善源寺町1-11
友渕中央公園	8,000	—	—	友渕町1-3
友渕公園	1,700	—	—	友渕町3-9
高倉三公園	549	—	—	高倉町3-13
御幸南児童遊園	600	—	—	御幸町1-7
高倉中央公園	1,500	—	—	御幸町2-4
御幸北児童遊園	700	—	—	御幸町2-9
内代公園	5,000	—	—	内代町3-3
蕪村公園	5,543	—	—	毛馬町1-12
東毛馬公園	600	—	—	毛馬町2-5
毛馬南公園	2,400	—	—	毛馬町2-11
毛馬西公園	1,800	—	—	毛馬町3-1
毛馬中央公園	5,800	—	—	毛馬町4-1
毛馬北公園	1,000	—	—	毛馬町4-13
毛馬東公園	900	—	—	毛馬町5-5
城北緑道公園	6,400	—	—	毛馬町5、大東町2・3
計	305,592	20,500	33,405	一時避難所 48か所 災害時避難所 18か所

※ 体育館・教室スペースを想定し、「1人当たり1.6㎡」で換算している。

(14) 警察

① 犯罪

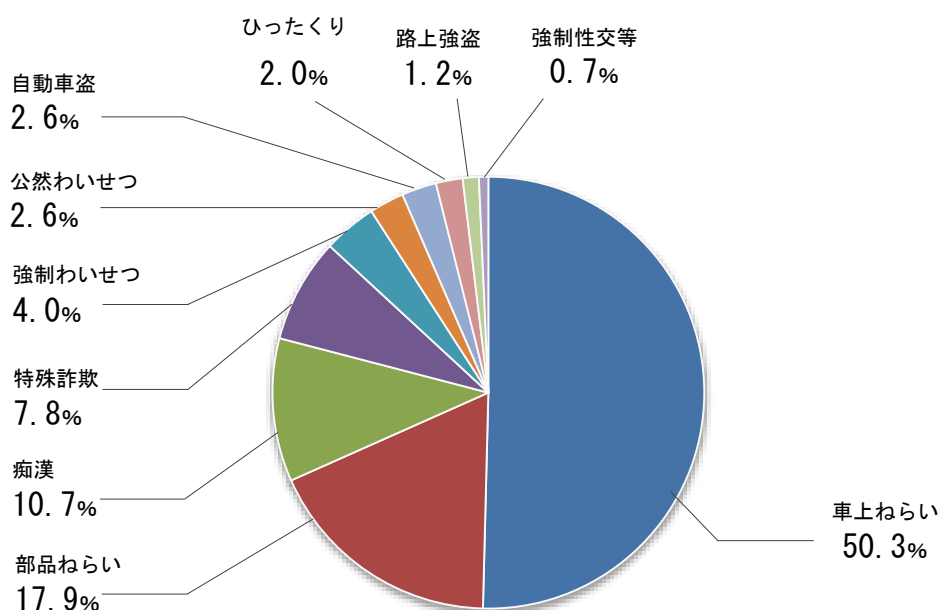
＜犯罪発生件数・1日あたり発生件数＞ 都島警察署管内（各年12月末現在） (件)

	平成25年	平成26年	平成27年	平成28年	平成29年
犯罪発生件数	2,084	2,121	1,877	1,876	1,712
1日あたり発生件数	5.7	5.8	5.1	5.1	4.7
1日あたり発生件数（市）	173.2	174	158	152	143

＜大阪重点犯罪認知件数＞ 都島警察署管内（各年12月末現在） (件)

	平成28年	平成29年
強制性交等	2	3
強制わいせつ	9	14
公然わいせつ	2	9
痴漢	9	37
ひったくり	10	7
路上強盗	4	4
自動車盗	15	9
車上ねらい	172	174
部品ねらい	64	62
特殊詐欺	16	27
計	303	346
1日あたり発生件数	0.8	0.9

【図：大阪重点犯罪認知件数の比率（平成29年）】



＜種別認知件数＞（平成 29 年 12 月末現在）

（件）

	都島区		大阪市	
	件数	%	件数	%
凶悪犯	13	0.8	369	0.8
粗暴犯	71	4.1	2,603	5.3
窃盗犯	1,331	77.7	38,200	77.9
知能犯	74	4.3	1,996	4.0
風俗犯	25	1.4	447	0.9
その他	198	11.6	5,384	10.9
計	1,712	99.9	48,999	99.8

② 少年非行

＜検挙補導状況＞ 都島警察署管内（平成 29 年 12 月末現在）（人）

刑 法 犯				特別法犯	計
凶悪犯	窃盗犯	粗暴犯	その他		
12	28	1	7	11	59

③ 交通安全対策

＜事故発生状況＞ 都島警察署管内（各年 12 月末現在）

（件）

		平成 25 年	平成 26 年	平成 27 年	平成 28 年	平成 29 年
事故発生件数		392	304	254	300	301
1 日あたり発生件数		1.07	0.83	0.70	0.82	0.82
被災状況	死者	2	2	1	1	0
	重傷者	48	39	31	22	28
	軽傷者	402	302	304	326	336
	計	484	341	336	349	364

＜歩行者・高齢者・自転車 関連事故＞ 都島警察署管内（各年 12 月末現在）

（件）

	平成 25 年	平成 26 年	平成 27 年	平成 28 年	平成 29 年
歩行者関連事故	40	32	34	33	24
高齢者関連事故	119	113	75	109	90
自転車関連事故	172	138	94	120	128

(15) 産業・税金

① 産業

<事業所数及び従業者数の推移>

	平成3年	平成8年	平成13年	平成18年	平成21年	平成24年	平成26年
事業所数 (事業所)	7,267	7,147	6,539	5,686	6,032	5,369	5,369
従業者数 (人)	5,593	5,812	5,578	4,712	5,395	44,601	47,863

※ 平成3～18年：事業所・企業統計調査。平成21年：経済センサス基礎調査。

平成24年：経済センサス活動調査。平成26年：経済センサス基礎調査。

<事業所数及び従業者数 区分別> (平成26年7月1日現在)

区 分	事業所数		従業者数	
	(事業所)	全市比率 (%)	(人)	全市比率 (%)
全産業（公務を除く）	5,369	2.80	47,863	2.08
農業、林業	2	3.57	8	1.46
漁業	0	0.00	0	0.00
鉱業、採石業、砂利採取業	1	11.11	2	5.56
建設業	351	3.72	3,100	2.49
製造業	456	2.47	3,883	1.70
電気・ガス・熱供給・水道業	0	0.00	0	0.00
情報通信業	80	1.63	1,072	0.81
運輸業、郵送業	101	2.24	1,771	1.54
卸売・小売業	1,315	2.51	11,198	2.05
金融・保険業	55	1.77	854	1.02
不動産業、物品賃貸業	574	3.38	1,940	2.24
学術研究、専門・技術サービス業	197	1.56	1,043	1.01
宿泊業、飲食サービス業	947	3.33	7,459	3.33
生活関連サービス業、娯楽業	413	3.52	2,814	3.32
教育、学習支援業	176	4.03	2,031	2.83
医療、福祉業	459	3.57	8,610	4.12
複合サービス業	14	3.09	86	0.70
サービス業（他に分類されないもの）	228	2.06	1,992	0.73

※ 経済センサス基礎調査

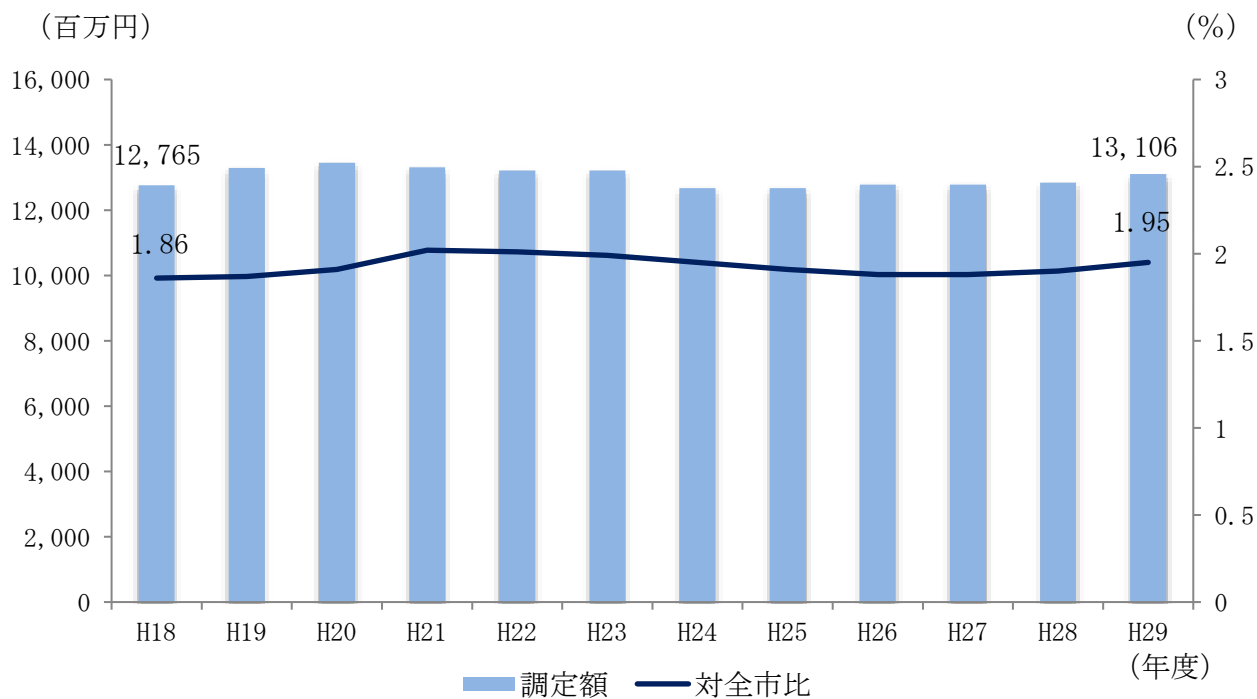
② 税金

＜調定額＞（平成 28 年度）

項 目	都島区 (a)	全市 (b)	(a/b)
	(千円)	(千円)	%
市民税	4,963,156	278,539,229	1.78%
(法人)	920,244	123,565,823	0.74%
(個人)	4,042,912	154,973,406	2.61%
固定資産税	6,424,870	279,057,368	2.30%
(土地・家屋)	6,065,674	242,485,960	2.50%
(償却資産)	359,196	35,863,487	1.00%
(交付金)	-	-	-
軽自動車税	52,706	1,855,203	2.84%
特別土地保有税	-	-	-
事業所税	180,533	27,298,410	0.66%
都市計画税	1,484,854	56,766,596	2.62%
市たばこ税	-	30,054,583	-
計	13,106,119	673,571,390	1.95%

※「大阪市統計書」より

【図：過去 10 年間の調定額と対全市比の推移】



3 市民の声（都島区受付分）

区民の皆様から市政に対するいろいろなお声をいただき、施策・事業へ反映させることで、信頼される市政・区政の実現をめざしています。ご意見・ご要望は、ホームページ、電話、手紙、ファックス、来訪、ご意見箱などさまざまな方法でお受けしています。また、いただいたご意見等の要旨と大阪市の回答は、ホームページでご紹介しています。

(1) 所管別件数

所管	平成 29 年度		平成 28 年度			
	都島区		都島区		大阪市全体	
	件数 (件)	構成比 (%)	件数 (件)	構成比 (%)	件数 (件)	構成比 (%)
人事室	113	35.9	99	31.7	776	1.0
市民局	41	13.0	54	17.3	418	3.0
環境局	36	11.4	26	8.3	456	7.3
福祉局	23	7.3	22	7.1	465	4.2
政策企画室	21	6.7	13	4.2	186	2.1
経済戦略局	17	5.4	4	1.3	275	4.1
建設局	14	4.4	21	6.7	860	13.8
こども青少年局	12	3.8	15	4.8	316	4.2
健康局	9	2.9	5	1.6	205	2.6
危機管理室	9	2.9	4	1.3	82	0.6
区役所	5	1.6	4	1.3	184	25.5
教育委員会	3	1.0	11	3.5	719	10.9
交通局	2	0.6	5	1.6	531	8.9
ICT 戦略室	2	0.6	4	1.3	32	0.3
行政委員会事務局	2	0.6	1	0.3	36	0.4
水道局	2	0.6	0	0.0	93	1.6
都市整備局	1	0.3	7	2.2	149	2.4
その他（※1）	1	0.3	1	0.3	48	0.3
港湾局	1	0.3	0	0.0	31	0.7
市政改革室	1	0.3	0	0.0	7	0.1
副首都推進局	0	0.0	8	2.6	63	1.1
財政局	0	0.0	7	2.2	102	1.9
消防局	0	0.0	1	0.3	37	0.8
都市計画局	0	0.0	0	0.0	66	1.0
契約管財局	0	0.0	0	0.0	52	0.7
総務局	0	0.0	0	0.0	51	0.5
計	315	—	312	—	6,240	—

※ 小数点以下第2位を四捨五入したため、計100%にならない場合がある。

※1 その他は市会事務局、会計室など

平成 29 年度に寄せられた「市民の声」は 315 件で、その主なものを所管別でみると次のとおりです。

- | | | | |
|---|-------|-------|--------------|
| 1 | 人事室 | 113 件 | 職員の対応など |
| 2 | 市民局 | 41 件 | 区庁舎など |
| 3 | 環境局 | 36 件 | 路上喫煙など |
| 4 | 福祉局 | 23 件 | 福祉（障がい・高齢）など |
| 5 | 政策企画室 | 21 件 | 広聴・広報など |

(2) 申出経路別件数

	平成 29 年度		平成 28 年度			
	都 島 区		都 島 区		大阪市全体	
	件数 (件)	構成比 (%)	件数 (件)	構成比 (%)	件数 (件)	構成比 (%)
インターネット	115	36.5	106	34.0	4,057	65.0
その他（ご意見箱等）	86	27.3	99	31.7	441	7.1
来 訪	66	21.0	53	17.0	559	9.0
電 話	44	14.0	44	14.1	724	11.6
投 書	4	1.3	8	2.6	308	4.9
なにわコール	0	0	2	0.6	43	0.7
ファクシミリ	0	0	0	0.0	32	0.5
移ちょう	0	0	0	0.0	76	1.2
計	315	—	312	—	6,240	—

※ 件数は「市民の声データベース」より集計。

※ 小数点以下第 2 位を四捨五入したため、計 100%にならない場合がある。

都島区役所 総務課（政策企画）

〒534-8501 大阪市都島区中野町 2-16-20

電話 : 06-6882-9989

ファックス : 06-6882-9787

Eメール : miyakojima-plan@city.osaka.lg.jp

