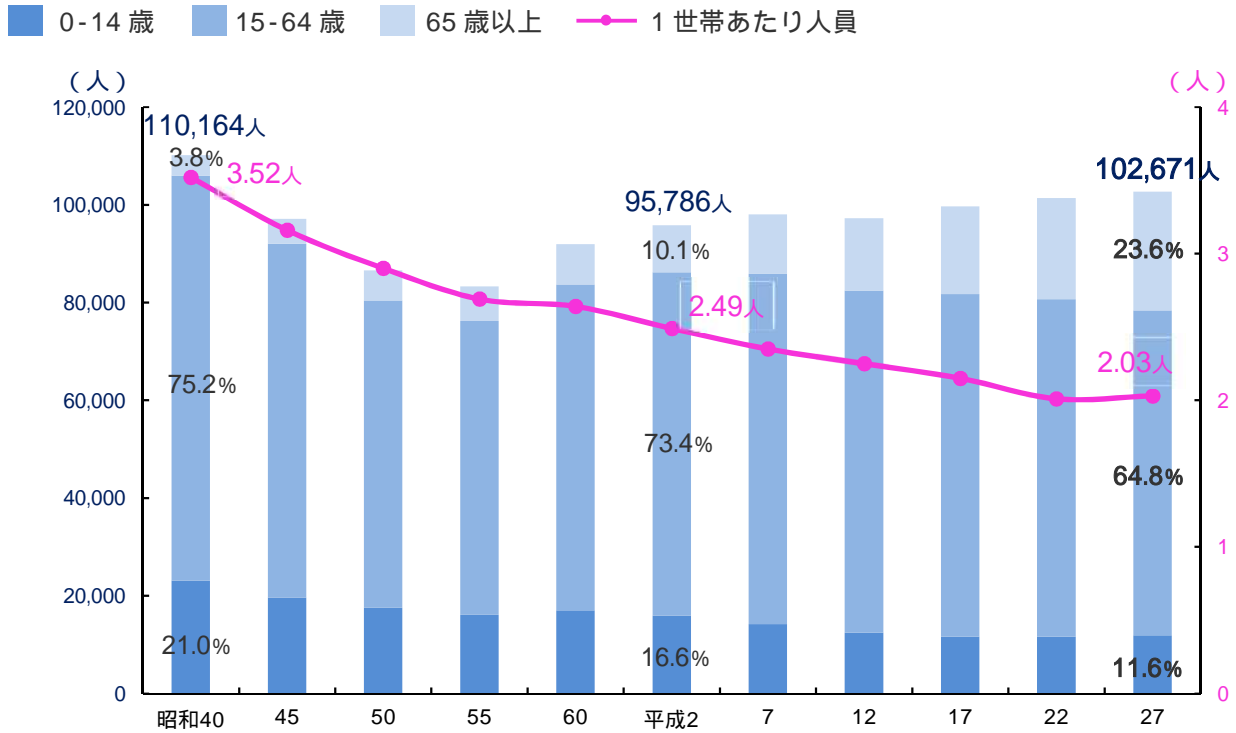


数字で見る都島

1. 人口構造

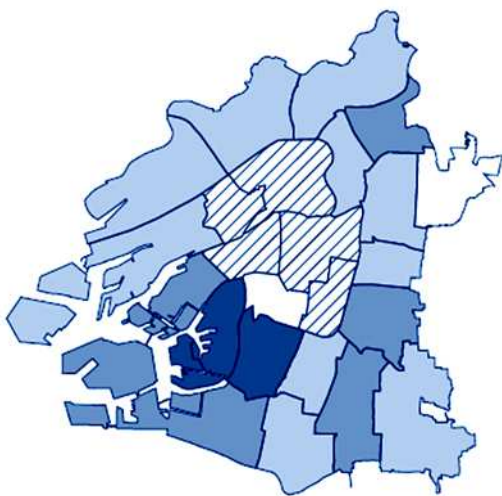
人口の推移



各年国勢調査をもとに作成

将来の人口推移

大阪市人口ビジョン H28.3 より 各区の総人口推移 (2010 - 2040 増減率) 都島区は 20%未満



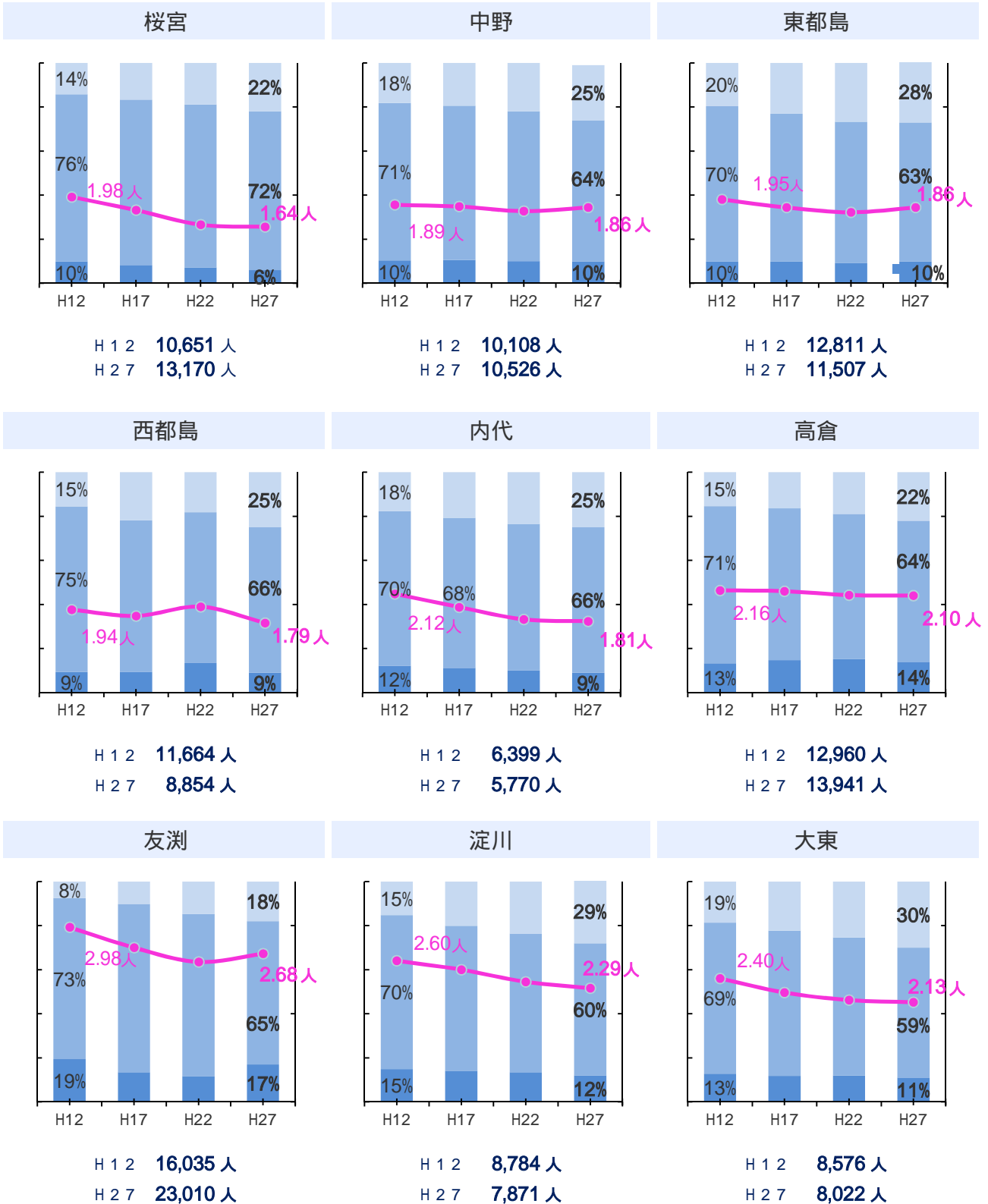
| | | |
|----|-------|--|
| 斜線 | プラス | 西区、中央区、北区、天王寺区、福島区 |
| 白 | 10%未満 | 浪速区、鶴見区 |
| 浅青 | 20%未満 | 都島区 、西淀川区、淀川区、東成区、城東区、阿倍野区、東淀川区、住吉区、平野区、此花区 |
| 中青 | 30%未満 | 港区、旭区、東住吉区、住之江区、生野区 |
| 深青 | 30%以上 | 大正区、西成区 |

数字で見る都島

2. 地域別

年齢3区分別人口の割合・1世帯あたり人員の推移

0-14歳 15-64歳 65歳以上 1世帯あたり人員

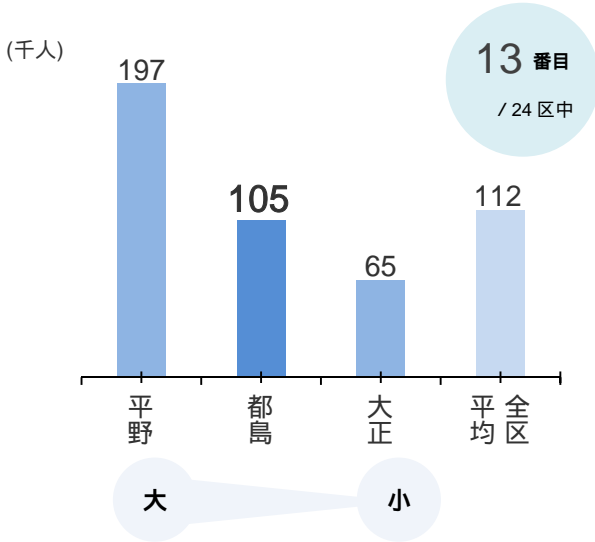


H12・H17・H22・H27 国勢調査より（不詳は除く）

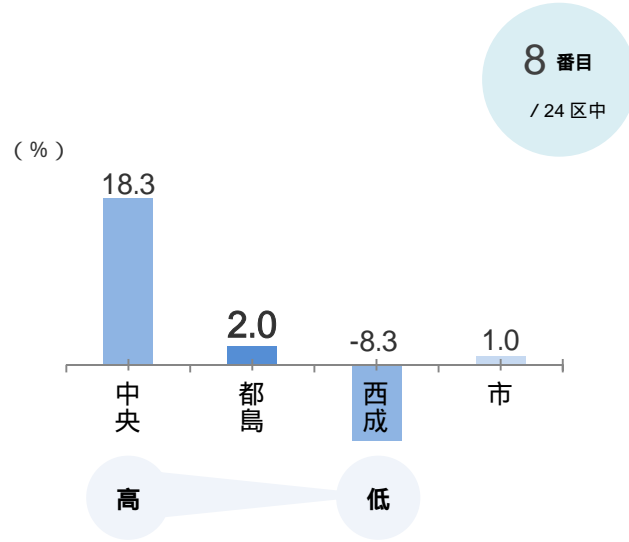
数字で見る都島

3. 他区との比較

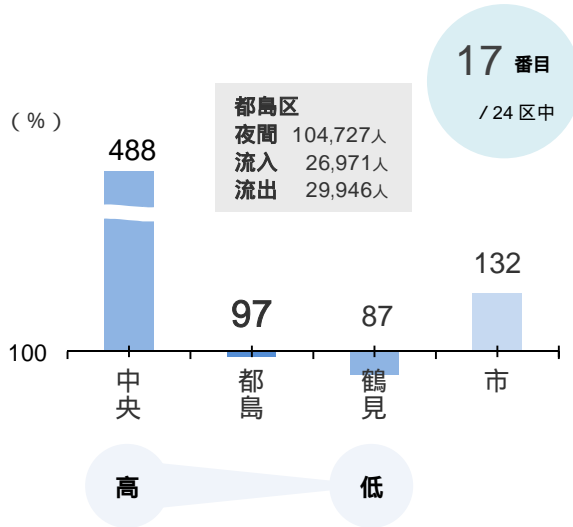
人口(H27)



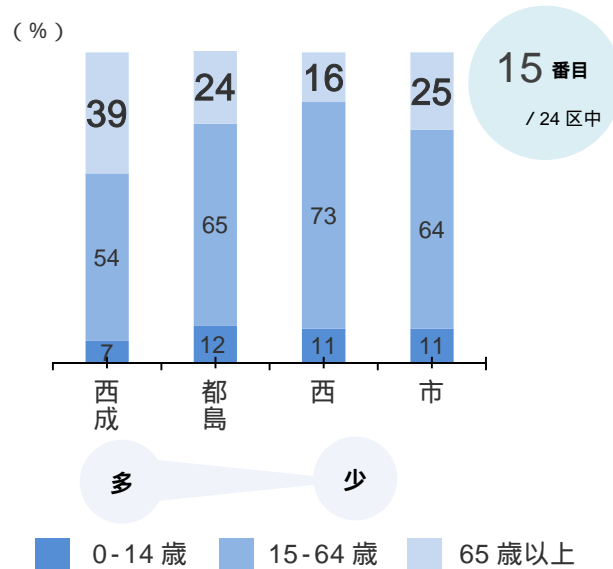
人口増加率(H22~H27)



昼夜間人口比率(H27)



高齢者人口比率(H27)

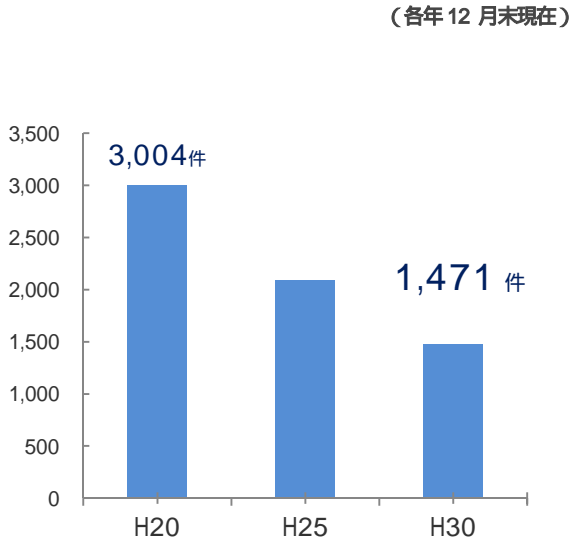


| | 都島区 | 大阪市 | 出典 |
|-------|--------------------------|--------------------------|-----------|
| 面積 | 6.08 km ² | 225.21 km ² | H30 国土地理院 |
| 人口 | 107,259 人 | 2,737,716 人 | R1.7 推計人口 |
| 人口密度 | 17,641 人/km ² | 12,151 人/km ² | " |
| 外国人比率 | 2.95 % | 5.04 % | " |
| 持ち家率 | 48.3 % | 44.0 % | H27 国勢調査 |

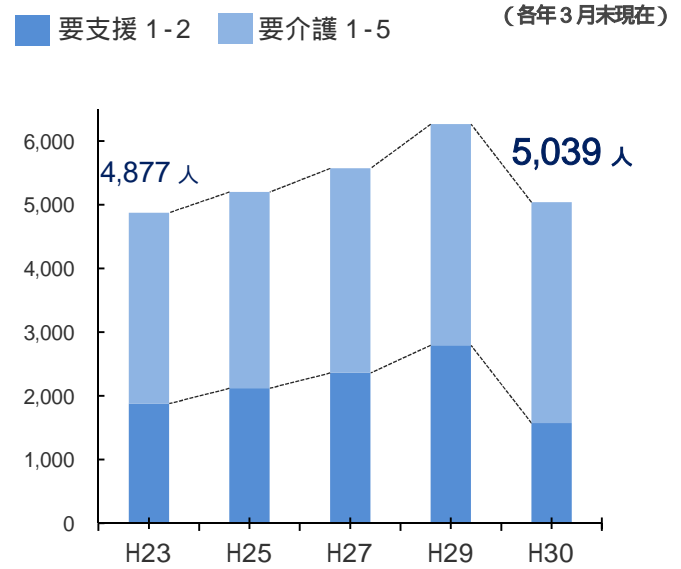
数字で見る都島

4. その他データ

犯罪発生件数：都島警察署管内



要介護認定者数の推移



経済活動

| | | | |
|------|----------|----------------|----------------|
| 事業所数 | 4,981 カ所 | (全市比率 2.78%) | H28 経済センサス活動調査 |
| 従業者数 | 43,462 人 | (全市比率 1.97%) | ” |

都島区役所 総務課(政策企画)
 〒534-8501 大阪市都島区中野町 2-16-20
 電話:06-6882-9989 ファックス:06-6882-9787
 メール:miyakojima-plan@city.osaka.lg.jp

この他、統計データは「みよこじまレポート資料編」をご覧ください。

令和元年 10 月