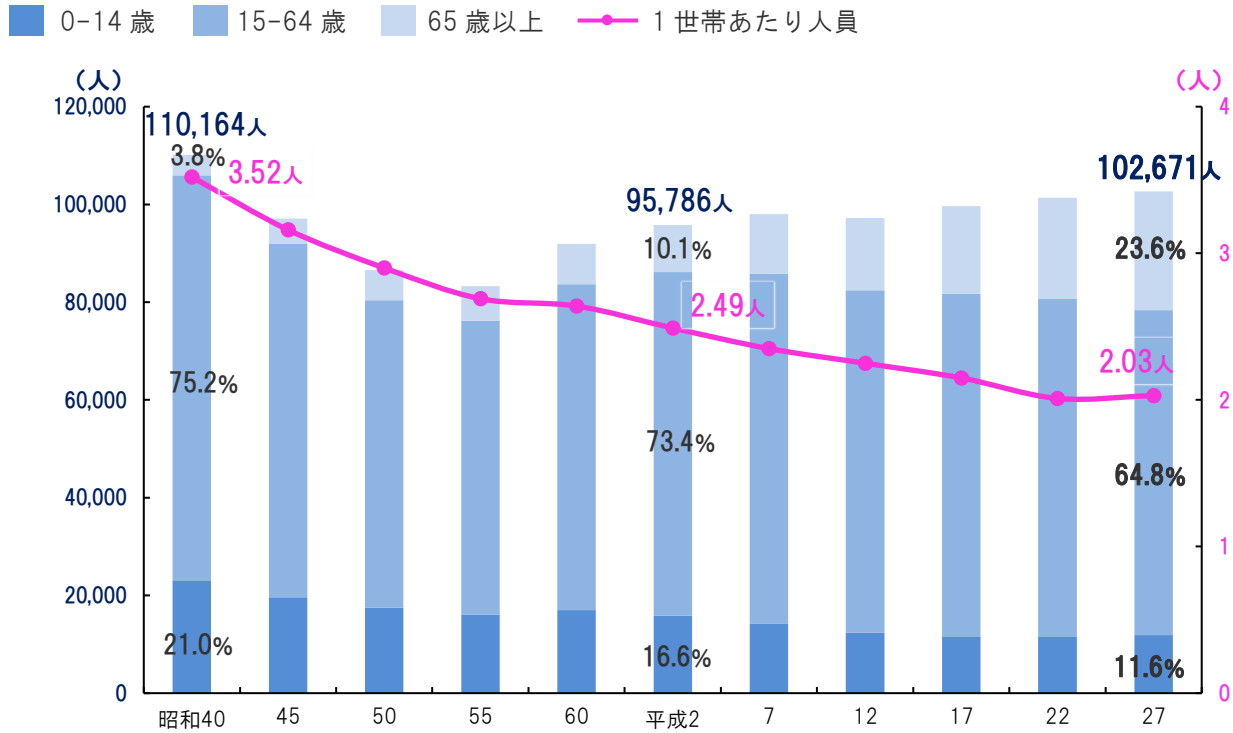


数字で見る都島

1. 人口構造

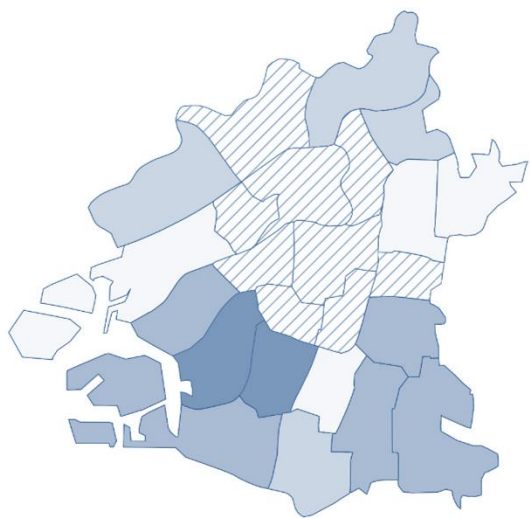
人口の推移



各年国勢調査をもとに作成

将来の人口推移

大阪市人口ビジョン R2.3 より 各区の総人口推移 (2015→2045 増減率) 都島区はプラス



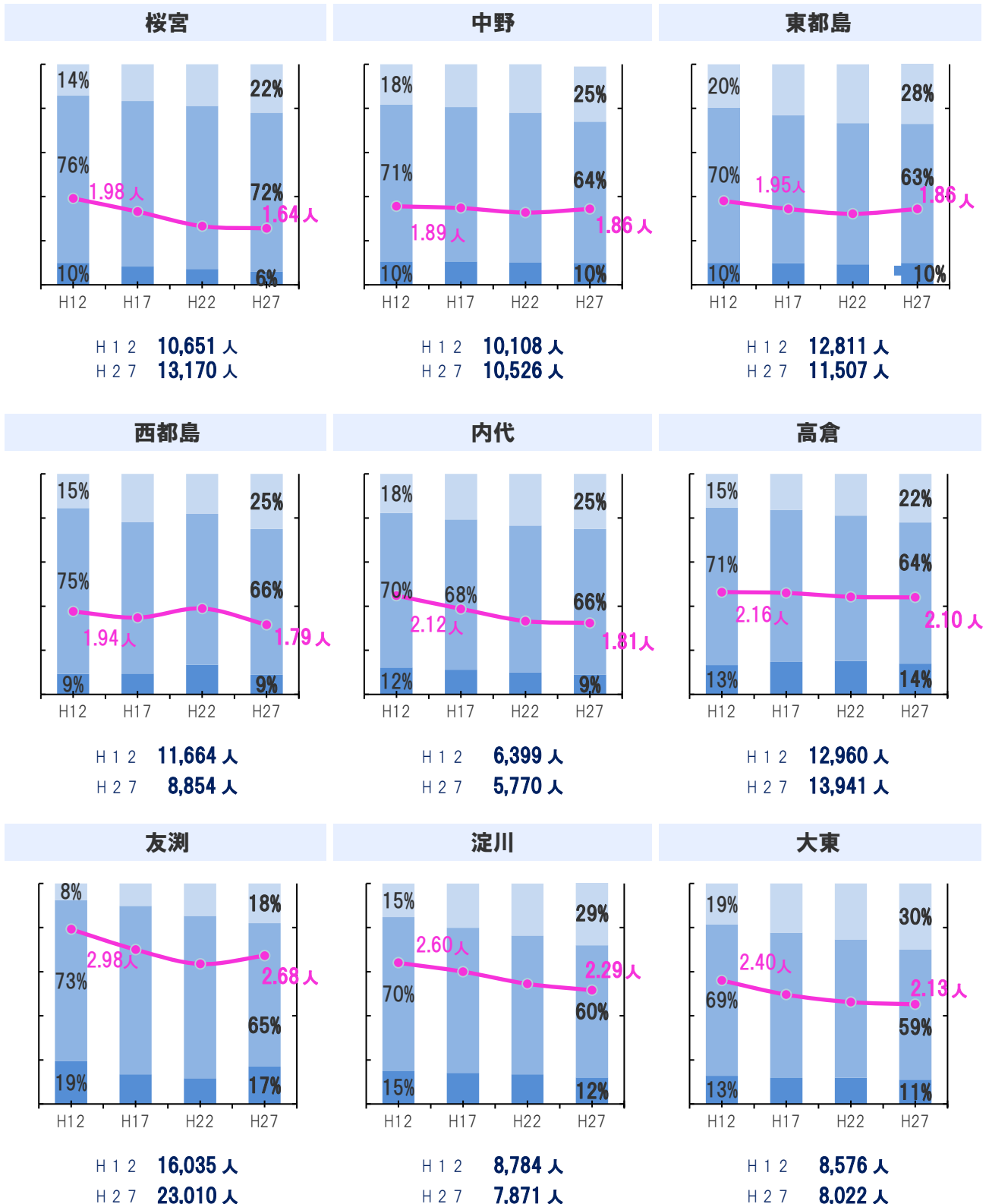
プラス	北区、 都島区 、福島区、中央区、西区、天王寺区、浪速区、淀川区、東成区
▲10%未満	此花区、城東区、鶴見区、阿倍野区
▲20%未満	西淀川区、東淀川区、旭区、住吉区
▲30%未満	港区、生野区、住之江区、東住吉区、平野区
▲30%以上	大正区、西成区

数字で見る都島

2. 地域別

年齢3区分別人口の割合・1世帯あたり人員の推移

0-14歳 15-64歳 65歳以上 1世帯あたり人員

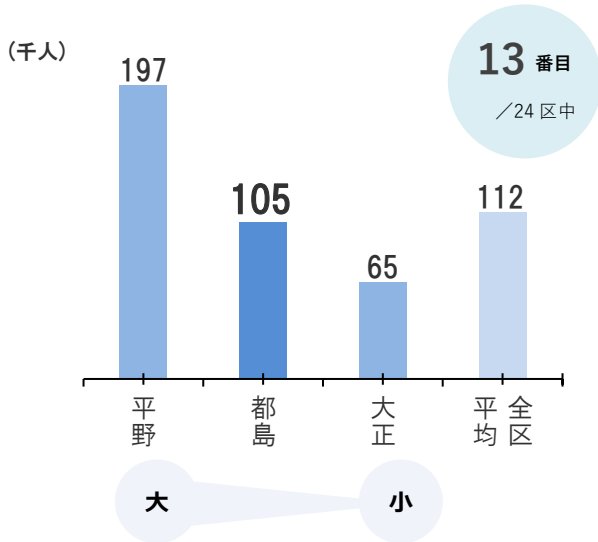


H12・H17・H22・H27 国勢調査より（不詳は除く）

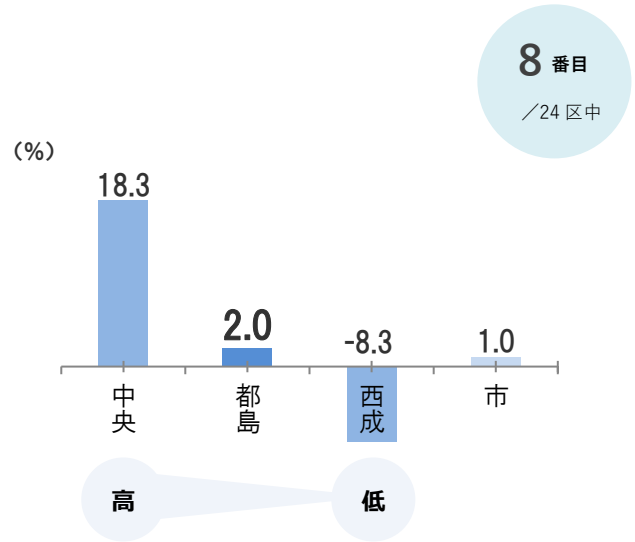
数字で見る都島

3. 他区との比較

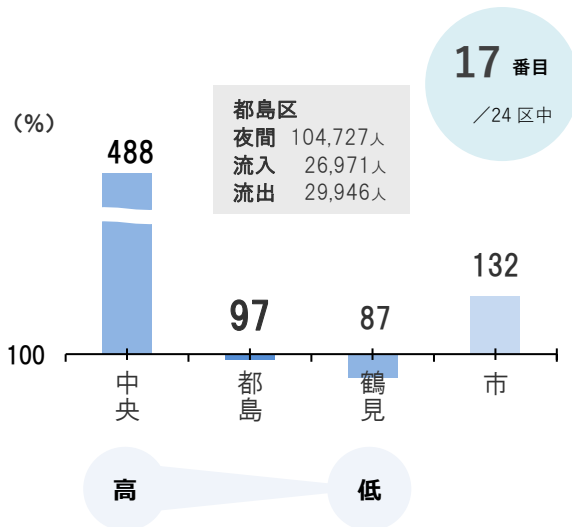
人口(H27)



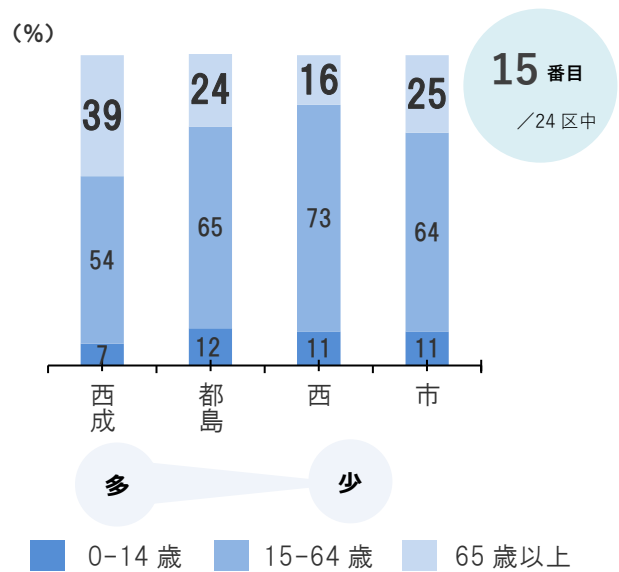
人口増加率(H22~H27)



昼夜間人口比率(H27)



高齢者人口比率(H27)



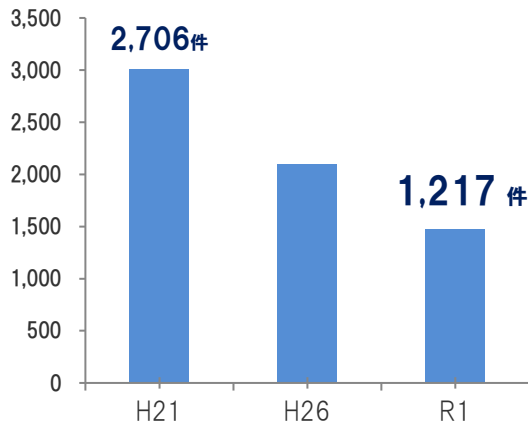
	都島区	大阪市	出典
面積	6.08 km ²	225.30 km ²	R2 国土地理院
人口	107,517 人	2,751,613 人	R2.7 推計人口
人口密度	17,684 人/km ²	12,213 人/km ²	〃
外国人比率	3.22 %	5.34 %	R1.12 大阪市各区における外国人住民の比率および増加率
持ち家率	48.3 %	44.0 %	H27 国勢調査

数字で見る都島

4. その他データ

犯罪発生件数：都島警察署管内

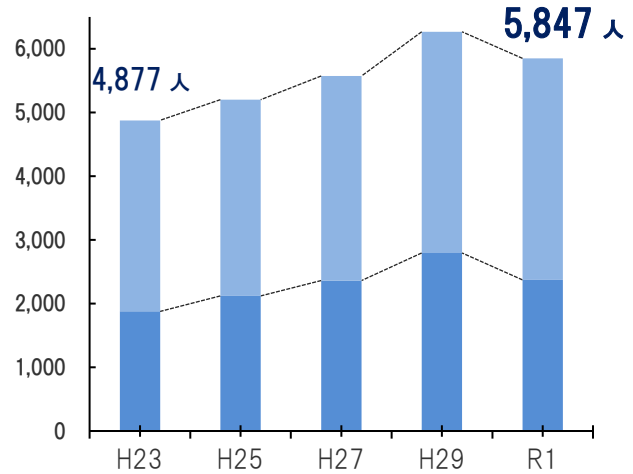
(各年12月末現在)



要介護認定者数の推移

(各年3月末現在)

■ 要支援 1-2 ■ 要介護 1-5



経済活動

事業所数	4,981 カ所	(全市比率 2.78%)	H28 経済センサス活動調査
従業者数	43,462 人	(全市比率 1.97%)	〃

都島区役所 総務課(政策企画)

〒534-8501 大阪市都島区中野町 2-16-20

電話:06-6882-9989 ファックス:06-6882-9787

メール:miyakojima-plan@city.osaka.lg.jp

この他、統計データは「みやこじまレポート資料編」をご覧ください。

令和2年11月