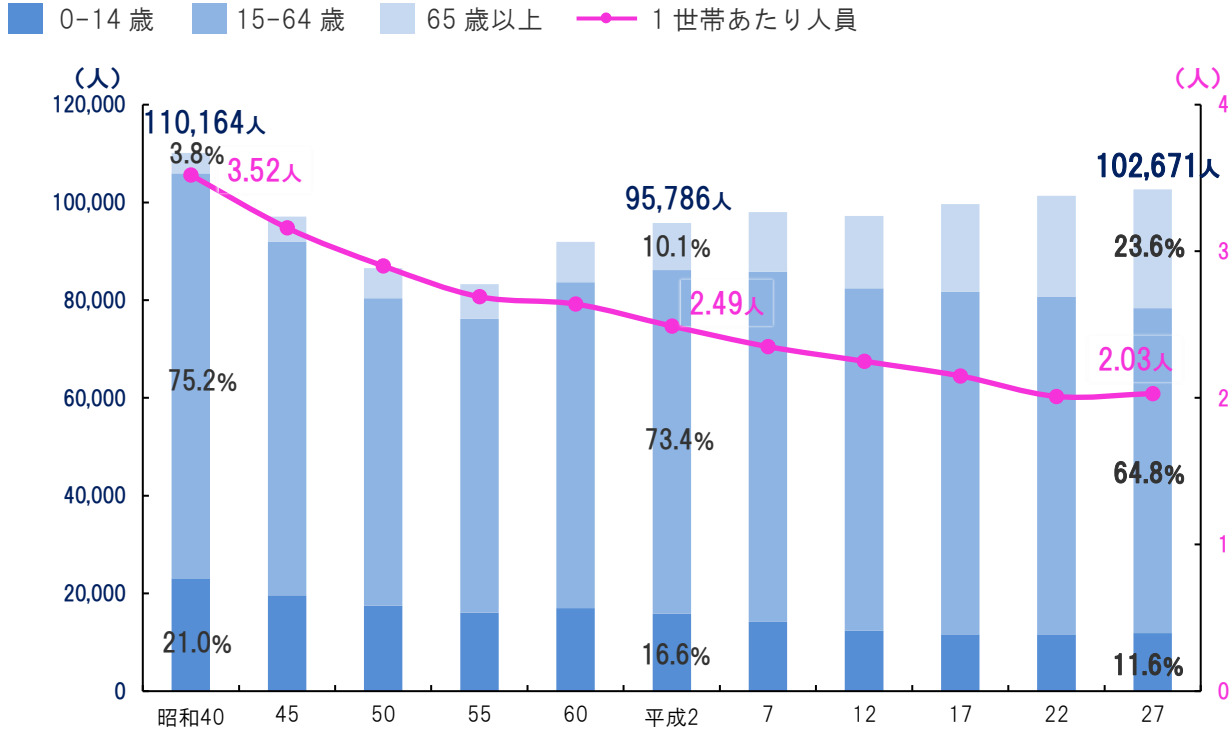


# 数字で見る都島

## 1. 人口構造

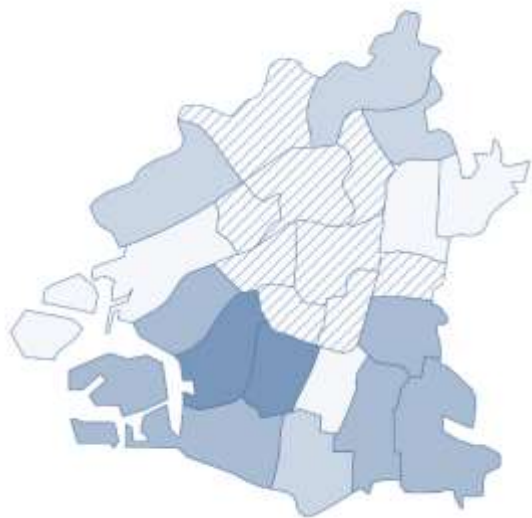
### 人口の推移



各年国勢調査をもとに作成

### 将来の人口推移

大阪市人口ビジョン R2.3 より 各区の総人口推移 (2015→2045 増減率) 都島区はプラス



	プラス	北区、 <b>都島区</b> 、福島区、中央区、西区、天王寺区、浪速区、淀川区、東成区
	▲10%未満	此花区、城東区、鶴見区、阿倍野区
	▲20%未満	西淀川区、東淀川区、旭区、住吉区
	▲30%未満	港区、生野区、住之江区、東住吉区、平野区
	▲30%以上	大正区、西成区

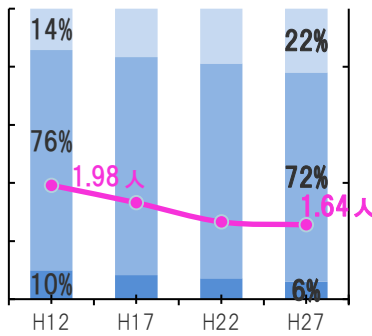
# 数字で見る都島

## 2. 地域別

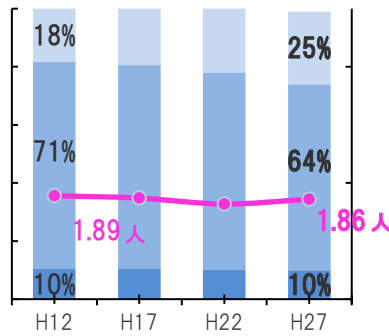
### 年齢3区分別人口の割合・1世帯あたり人員の推移

0-14歳 15-64歳 65歳以上 1世帯あたり人員

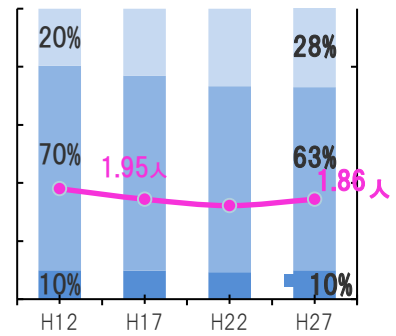
#### 桜宮 中野 東都島



H12 10,651人  
H27 13,170人

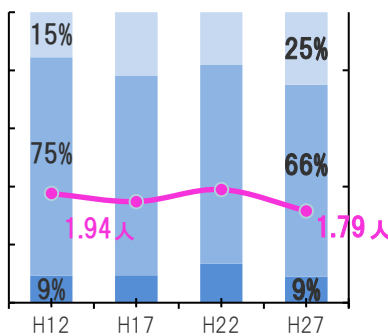


H12 10,108人  
H27 10,526人

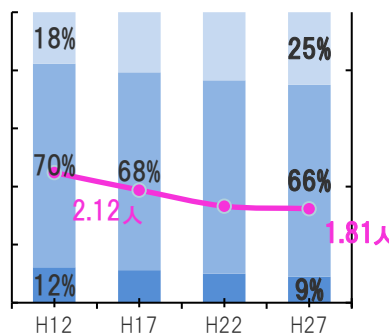


H12 12,811人  
H27 11,507人

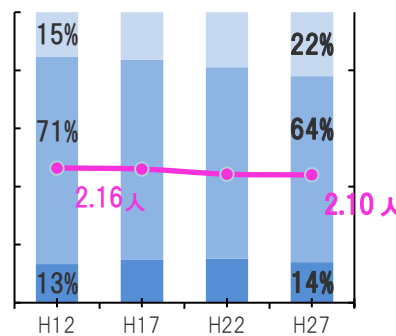
#### 西都島 内代 高倉



H12 11,664人  
H27 8,854人

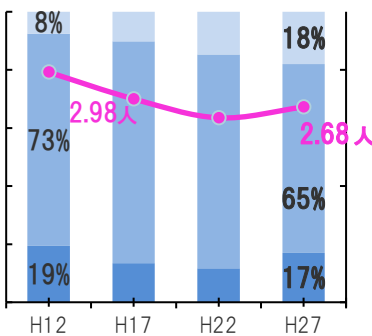


H12 6,399人  
H27 5,770人

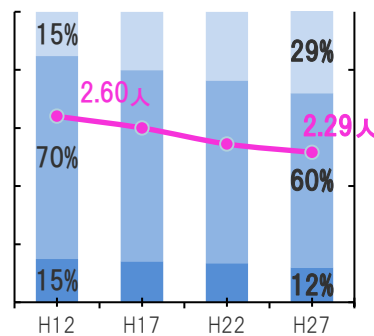


H12 12,960人  
H27 13,941人

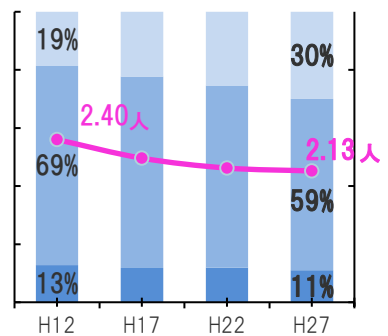
#### 友渕 淀川 大東



H12 16,035人  
H27 23,010人



H12 8,784人  
H27 7,871人



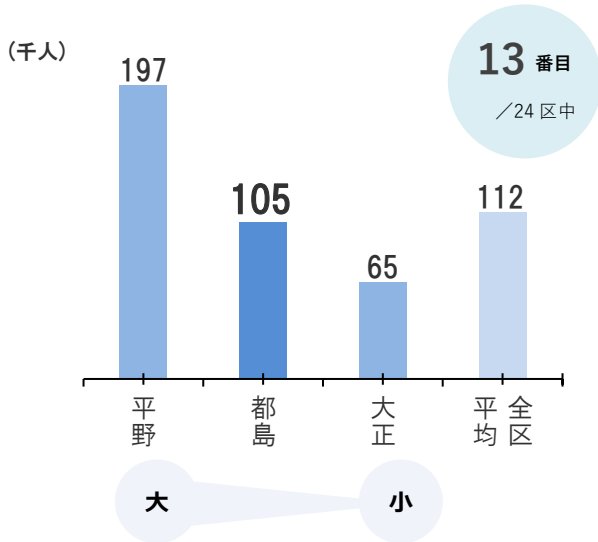
H12 8,576人  
H27 8,022人

H12・H17・H22・H27 国勢調査より（不詳は除く）

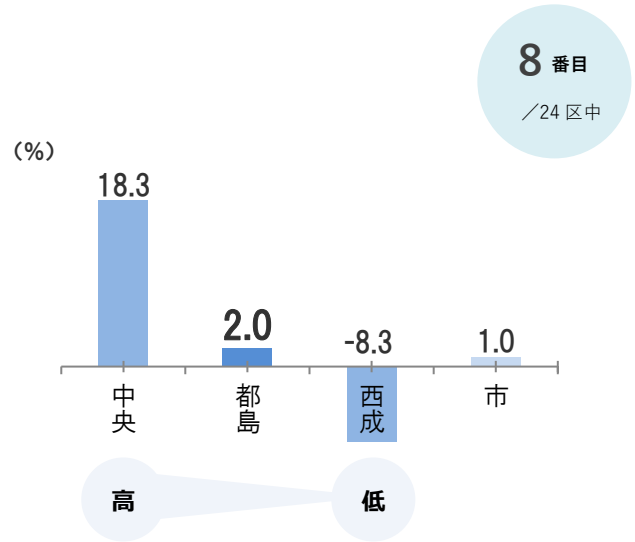
# 数字で見る都島

## 3. 他区との比較

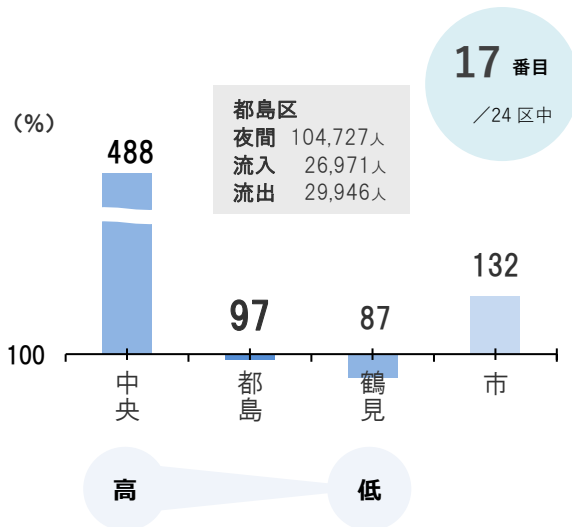
人口(H27)



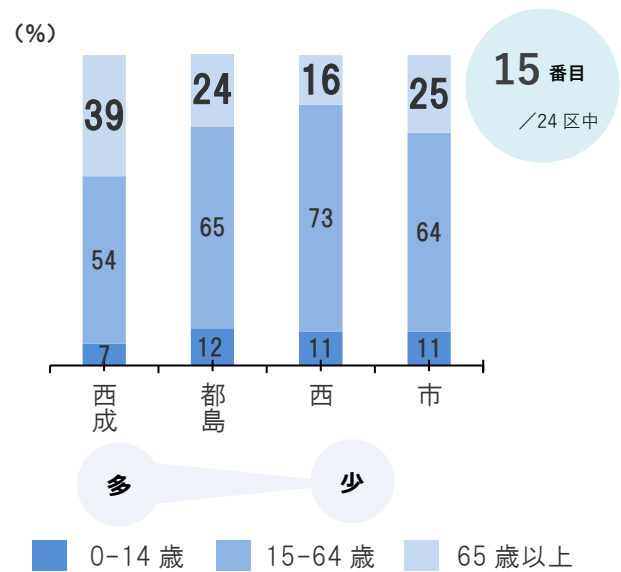
人口増加率(H22~H27)



昼夜間人口比率(H27)



高齢者人口比率(H27)



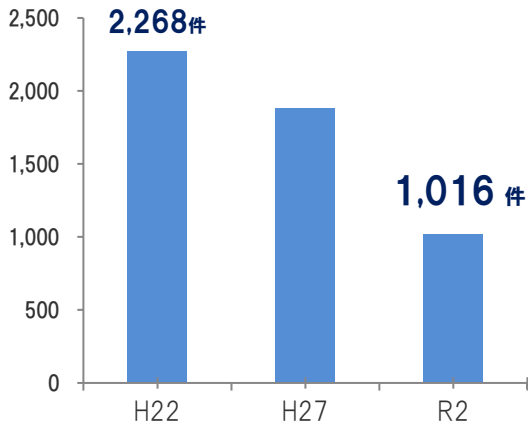
	都島区	大阪市	出典
面積	6.08 km <sup>2</sup>	225.32 km <sup>2</sup>	R3 国土地理院
人口	108,055 人	2,756,239 人	R3.7 推計人口
人口密度	17,772 人/km <sup>2</sup>	12,233 人/km <sup>2</sup>	〃
外国人比率	3.23 %	5.26 %	R2.12 大阪市各区における外国人住民の比率および増加率
持ち家率	48.3 %	44.0 %	H27 国勢調査

# 数字で見る都島

## 4. その他データ

### 犯罪発生件数：都島警察署管内

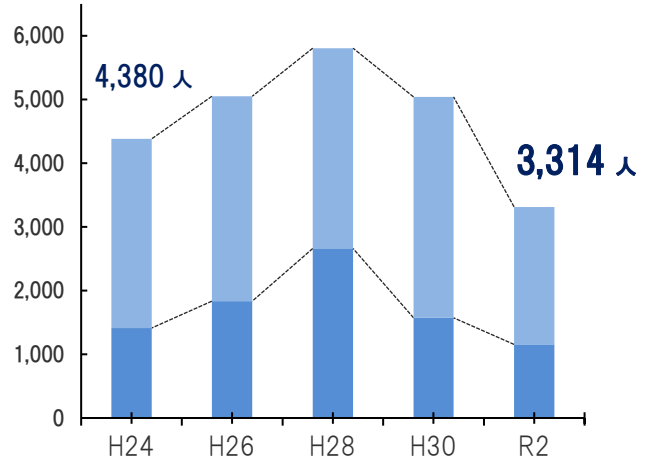
(各年12月末現在)



### 要介護認定者数の推移

(各年3月末現在)

■ 要支援 1-2 ■ 要介護 1-5



### 経済活動

事業所数	4,981 カ所	(全市比率 2.78%)	H28 経済センサス活動調査
従業者数	43,462 人	(全市比率 1.97%)	〃

都島区役所 総務課(政策企画)

〒534-8501 大阪市都島区中野町 2-16-20

電話:06-6882-9989 ファックス:06-6882-9787

メール:miyakojima-plan@city.osaka.lg.jp

この他、統計データは「みよこじまレポート資料編」をご覧ください。

令和3年11月