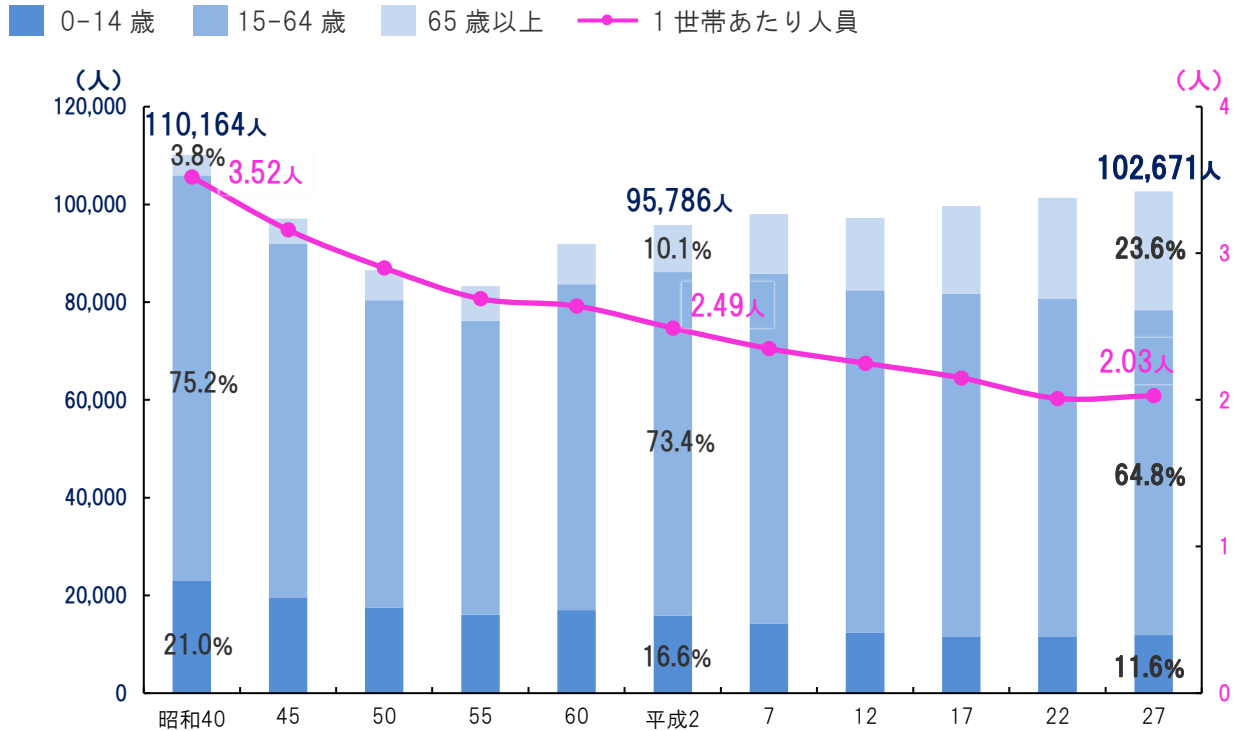


数字で見る都島

1. 人口構造

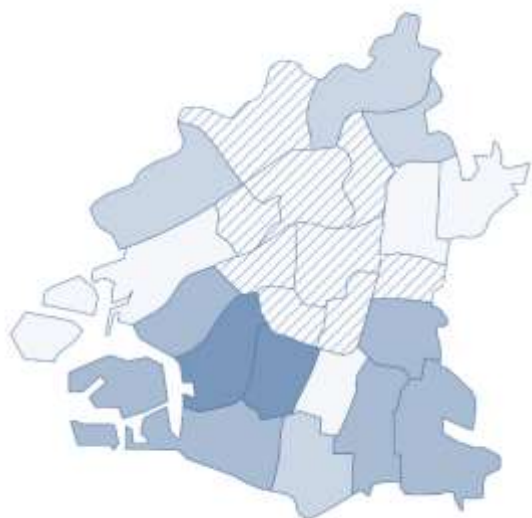
人口の推移



各年国勢調査をもとに作成

将来の人口推移

大阪市人口ビジョン R2.3 より 各区の総人口推移 (2015→2045 増減率) 都島区はプラス



	プラス	北区、 都島区 、福島区、中央区、西区、天王寺区、浪速区、淀川区、東成区
	▲10%未満	此花区、城東区、鶴見区、阿倍野区
	▲20%未満	西淀川区、東淀川区、旭区、住吉区
	▲30%未満	港区、生野区、住之江区、東住吉区、平野区
	▲30%以上	大正区、西成区

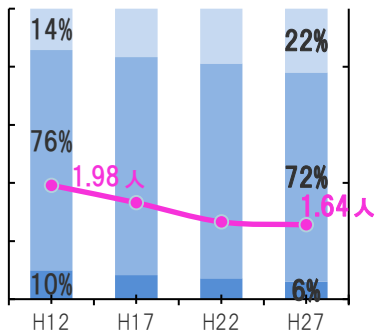
数字で見る都島

2. 地域別

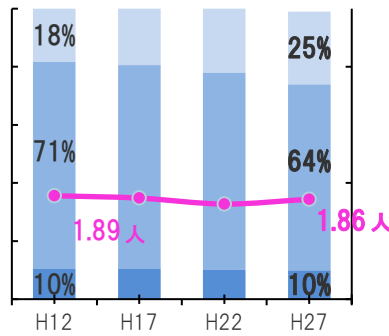
年齢3区分別人口の割合・1世帯あたり人員の推移

0-14歳 15-64歳 65歳以上 1世帯あたり人員

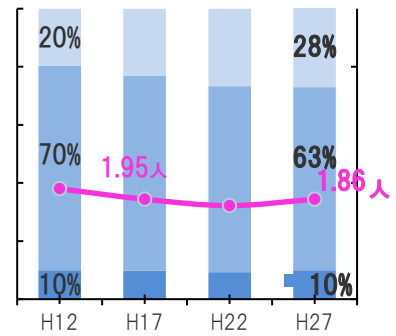
桜宮 中野 東都島



H12 10,651人
H27 13,170人

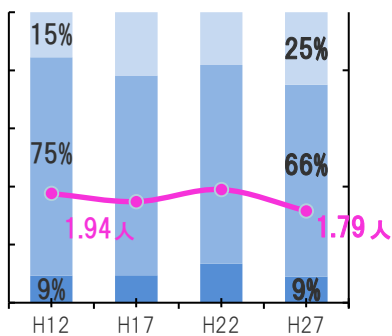


H12 10,108人
H27 10,526人

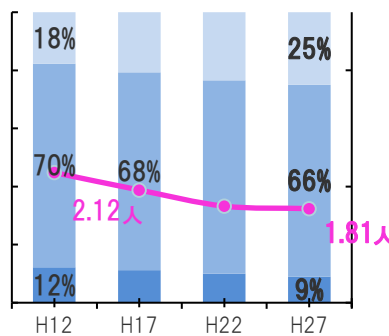


H12 12,811人
H27 11,507人

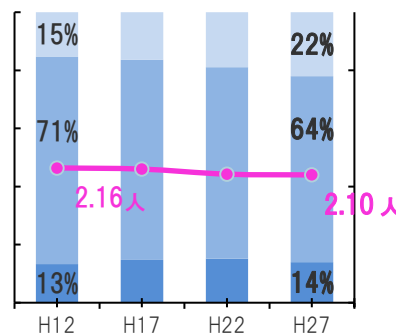
西都島 内代 高倉



H12 11,664人
H27 8,854人

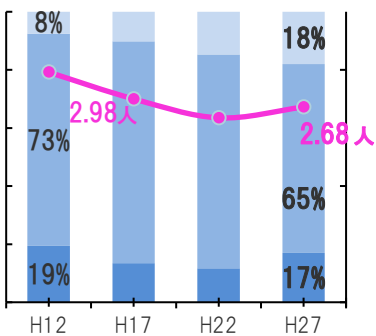


H12 6,399人
H27 5,770人

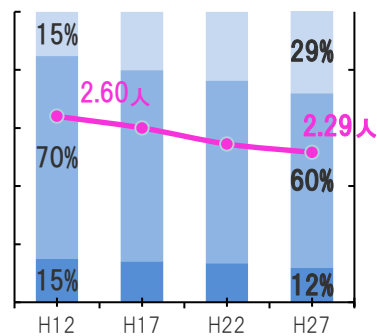


H12 12,960人
H27 13,941人

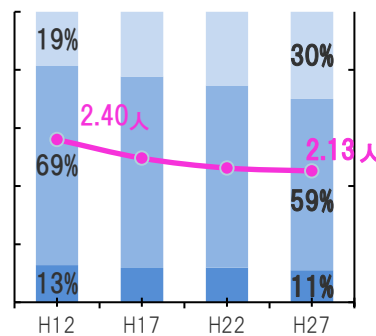
友渕 淀川 大東



H12 16,035人
H27 23,010人



H12 8,784人
H27 7,871人



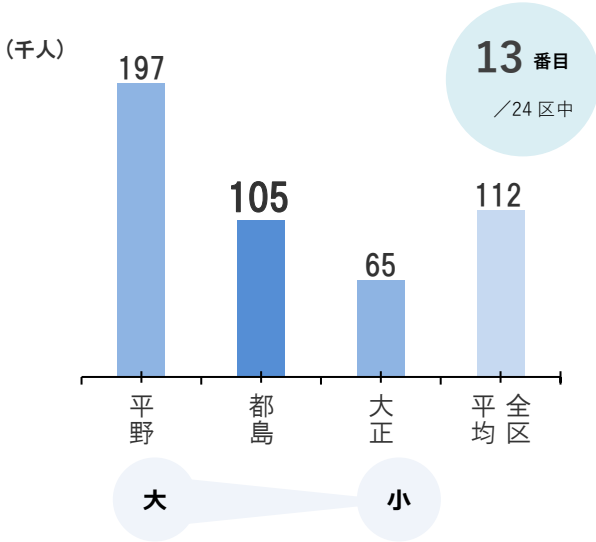
H12 8,576人
H27 8,022人

H12・H17・H22・H27 国勢調査より（不詳は除く）

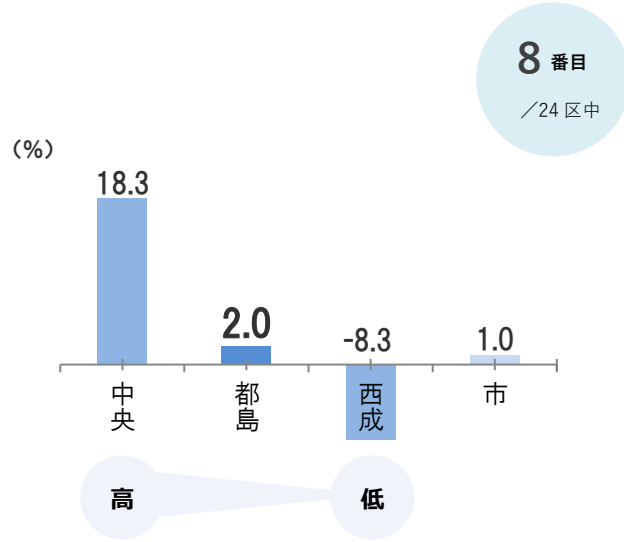
数字で見る都島

3. 他区との比較

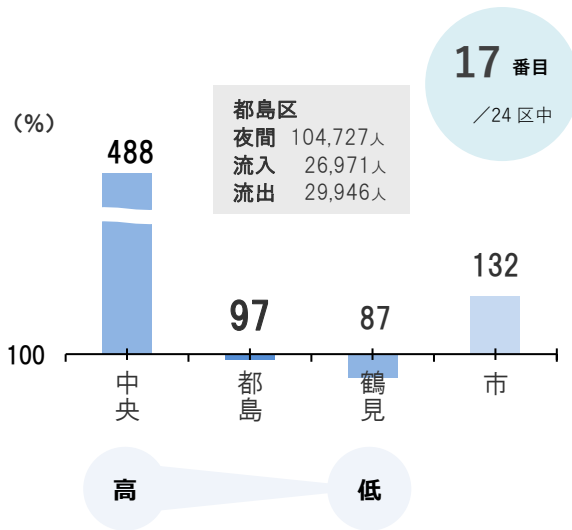
人口(H27)



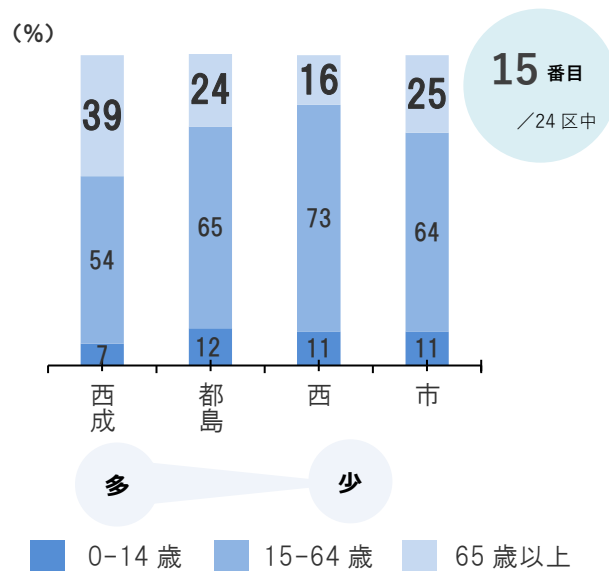
人口増加率(H22~H27)



昼夜間人口比率(H27)



高齢者人口比率(H27)



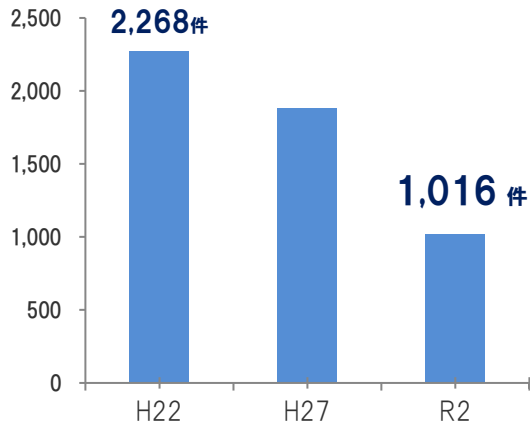
	都島区	大阪市	出典
面積	6.08 km ²	225.32 km ²	R3 国土地理院
人口	108,055 人	2,756,239 人	R3.7 推計人口
人口密度	17,772 人/km ²	12,233 人/km ²	〃
外国人比率	3.23 %	5.26 %	R2.12 大阪市各区における外国人住民の比率および増加率
持ち家率	48.3 %	44.0 %	H27 国勢調査

数字で見る都島

4. その他データ

犯罪発生件数：都島警察署管内

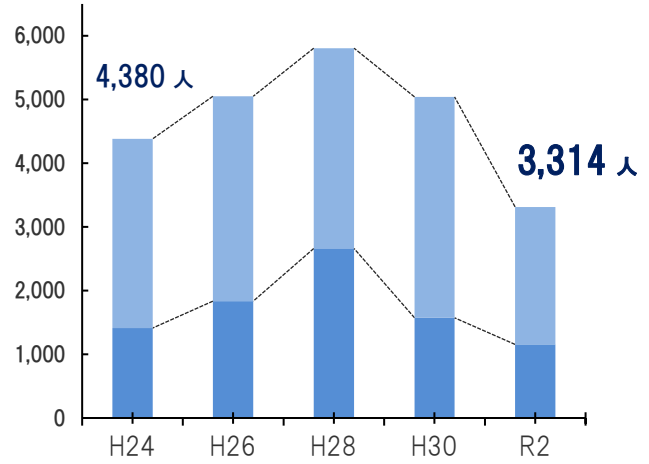
(各年12月末現在)



要介護認定者数の推移

(各年3月末現在)

■ 要支援 1-2 ■ 要介護 1-5



経済活動

事業所数	4,981 カ所	(全市比率 2.78%)	H28 経済センサス活動調査
従業者数	43,462 人	(全市比率 1.97%)	〃

都島区役所 総務課(政策企画)

〒534-8501 大阪市都島区中野町 2-16-20

電話:06-6882-9989 ファックス:06-6882-9787

メール:miyakojima-plan@city.osaka.lg.jp

この他、統計データは「みやこじまレポート資料編」をご覧ください。

令和3年11月