



— 資料編 —



都島区役所

---

# 目次

## 1 区の概要

(1) 区の創設	2p
(2) 位置と地形	2p
(3) 歴史	2p
(4) 概要	2p
(5) 区役所の組織	3p

## 2 統計データ

(1) 主な数字	4p
① 区市比較	
② 24区比較	
(2) 人口・世帯数	7p
① 人口・世帯数推移	
② 年齢5歳階級別人口	
③ 年代別人口推移	
④ 連合町会別人口・世帯数	
⑤ 連合町会別年齢分布	
⑥ 人口動態	
⑦ 戸籍人口及び住民基本台帳人口	
⑧ 外国籍住民人口	
⑨ 選挙人名簿登録者数	
(3) コミュニティ	12p
① 大阪市立都島区民センター	
② 大阪市立都島区老人福祉センター	
③ 都島区子ども・子育てプラザ	
④ 地域集会施設	
⑤ 地域集会施設（老人憩の家）	
(4) 保健・福祉	15p
① 児童福祉	
② 障がい者福祉	
③ 介護保険	
④ 高齢者に関する事項	
⑤ 医療	
⑥ 保健	
(5) 生活支援	20p
(6) 保険・年金	20p
(7) 住民情報	21p

(8) 教育・スポーツ施	22p
① 学校教育	
② 大阪市立都島図書館	
③ 大阪市立都島スポーツセンター	
④ 大阪市立都島屋内プール	
(9) 公園	25p
(10) 環境	26p
(11) 土木	27p
(12) 交通	28p
(13) 消防・防災	29p
① 消防	
② 防災	
(14) 警察	33p
① 犯罪	
② 少年非行	
③ 交通安全対策	
(15) 産業・税金	35p
① 産業	
② 税金	

## 3 市民の声（都島区受付分）

(1) 所管別件数	38p
(2) 申出経路別件数	39p

# 1 区の概要

## (1) 区の創設

昭和 18(1943)年 4 月 1 日

## (2) 位置と地形

都島区は、東経 135 度 31 分、北緯 34 度 41 分（区役所所在地）で、大阪市の北東部に位置する。地形は平坦で平均標高 5m、最高地点は淀川堤の 13m である。（区役所付近の標高は約 2m）

区の面積は 6.08 km<sup>2</sup>で大阪市全体（225.33 km<sup>2</sup>）の 2.70%を占める。（国土地理院発表 令和 4 年 4 月 1 日現在）

西側を大川に沿って南北に長く、北側を淀川、南側は寝屋川が区境界になっており、隣接している区は「北区」「中央区」「城東区」「旭区」「東淀川区」である。



## (3) 歴史

昭和 18(1943)年 4 月 1 日北区及び旭区から分離・再編して発足した。

室町～安土桃山時代には、南部の京橋周辺は京街道と古堤街道の分岐点周辺にあたり、交通の要衝として栄えた。江戸時代に入ると現在の都島通以北の地域が都市近郊の農村地帯として開墾された。

明治時代以降は、大阪の急速な発展によって次第に農村地域から住宅地・工業地・商業地の混在した市街地に変貌を遂げ、大阪市北部有数の産業地区となった。

戦後、繊維業や軽工業を中心に発展したが、昭和 40 年代後半から社会問題化した公害対策等のため、工場は相次いで地方へ移転し、その広大な跡地は大規模住宅群に姿を変えている。

## (4) 概要

### 【北部】

かつて紡績等の大工場が立地し、工業地域として繁栄したが、昭和 40 年代後半、大工場が郊外へ移転し、その跡地などに公営・民営による大規模高層住宅群が建設され、生活関連施設も整備されたまちに生まれかわっている。平成 31(2019)年 3 月におおさか東線が延伸され、城北公園通駅が設置された。

### 【中部から南部】

交通至便かつ、居住環境もすぐれた地域である。特に、市電都島車庫跡地及び旧国鉄淀川貨物駅跡地については、総合的な開発が進められた結果、職住近接の快適な都市型住宅や市立総合医療センターなどの施設、毛馬桜之宮公園などが立地し、水と緑に恵まれた景観と立地条件を活かした都市居住の魅力にあふれるまちが誕生している。

### 【京橋地区】

JR 大阪環状線、JR 学研都市線、JR 東西線、京阪本線及び OsakaMetro 長堀鶴見緑地線が相互に連絡し、大阪市東部を代表する交通要衝の地として賑わいを見せている。また、OBP（大阪ビジネスパーク）と隣接し、業務・商業施設が集積した地域である。



(5) 区役所の組織（令和4年4月1日現在）

担 当		業 務 内 容
総務課	庶 務	庶務、庁舎管理、選挙、統計調査に関すること
	政策企画	区政策の企画・総合調整に関すること 広報、広聴、各種相談に関すること
まちづくり推進課	市民協働	地域の振興、地域活動協議会、まちづくりセンター 人権啓発・相談、生涯学習、社会教育
	防災地域活性	防災・災害救助、被災証明、まちづくり、地域安全対策
窓口サービス課	住民情報	住民登録・印鑑登録・戸籍関係の届出、マイナンバー・電子証明書（公的個人認証）・特別永住者証明書、小・中学校の就学、戸籍相談
		住民票・印鑑証明・戸籍等諸証明・税務関係諸証明（住宅用家屋証明等を除く）の交付に関すること、自動車臨時運行許可
		住居表示、町名変更証明
	保険年金	国民健康保険料の納付、減免に関すること 国民健康保険の加入・喪失、保険証の交付、療養・出産・葬祭費、後期高齢者医療、特定健診、国民年金に関すること
保健福祉課	福 祉	保健福祉の総合相談、高齢者・障がい者福祉、高齢者・障がい者虐待の防止・相談、障がい者自立支援、敬老優待乗車証、児童手当、医療費助成（重度障がい者・子ども・ひとり親家庭）、特定医療費（指定難病）、地域福祉、民生・児童委員、生活困窮者自立支援に関すること
	介護保険	介護保険に関すること
	こども教育	区教育行政関係事務、児童虐待の防止・相談、DV相談、ひとり親家庭支援、保育施設利用調整、児童相談・子育て支援に関すること
	生活支援	生活保護、行旅病人、行旅死亡人、生活保護受給者の自立支援に関すること
都島区保健福祉センター（分館）		
保健福祉課	運 営	母子保健、母子健康手帳・予防接種手帳の交付、栄養指導・調査、乳幼児健診・がん検診・歯科相談、結核・感染症に関すること
		小児慢性特定疾病、未熟児養育医療、不妊治療費助成、肝炎インターフェロン、公害健康被害補償制度、被爆者支援、医療法・医師等免許申請に関すること
	地域保健活動	食品・環境衛生に関する相談、飼犬の登録、犬・ねこの引き取り、動物の愛護の相談に関すること 保健師業務（家庭訪問、健康相談、健康教育、健康づくり活動支援、精神保健福祉相談等）に関すること

## 2 統計データ

(各データの比率は、小数第二位または第三位を四捨五入しているため、内訳の合計が100%にならない場合がある。)

### (1) 主な数字

#### ① 区市比較

項目	都島区	市	比率 (%)	備考
行政面積	6.08km <sup>2</sup>	225.33km <sup>2</sup>	2.70	国土地理院発表 令和4年4月1日現在
人口(総計)	107,710人	2,754,928人	3.91	令和4年7月1日現在 推計人口
〃(男)	51,497人	1,325,762人	3.88	
〃(女)	56,213人	1,429,166人	3.93	
世帯数	57,923世帯	1,501,689世帯	3.86	〃
1世帯当たりの 人員	1.86人	1.83人	—	〃
人口密度	17,715人/km <sup>2</sup>	12,226人/km <sup>2</sup>	—	〃
本籍数	40,025戸籍	1,173,814戸籍	3.41	令和4年3月末日現在
本籍人口	91,389人	2,649,388人	3.45	〃
住基世帯数	58,272世帯	1,536,502世帯	3.79	〃
住基人口	105,066人	2,729,677人	3.85	〃
外国人数	3,204人	137,772人	2.33	〃
出生届数	※ 1,143件	31,056件	3.68	令和3年度
死亡届	※ 2,188件	53,040件	4.13	〃
婚姻届	※ 1,199件	33,786件	3.55	〃
離婚届	※ 278件	11,057件	2.51	〃
転出届	5,519件	146,509件	3.77	〃
転入届	5,791件	162,149件	3.57	〃

※ 都島区受付分(他市区町村の方を含む)及び都島区本籍分(他市区町村受付分)

② 24区比較

順位	面積		人口		人口増加率		世帯数		人口密度	
		km <sup>2</sup>		人		%		世帯		人/km <sup>2</sup>
	市総数	225.33	市総数	2,754,928	市総数	▲0.05	市総数	1,501,689	市総数	12,226
1	住之江	20.68	平野	188,696	中央	2.79	淀川	106,573	西	20,730
2	此花	19.30	淀川	184,419	浪速	2.19	東淀川	100,801	城東	20,056
3	平野	15.28	東淀川	175,711	北	1.31	平野	93,524	東成	18,796
4	西淀川	14.21	城東	168,070	天王寺	1.08	北	88,546	阿倍野	18,674
5	東淀川	13.27	住吉	151,871	西	0.99	城東	83,572	浪速	17,891
6	淀川	12.64	北	142,548	阿倍野	0.30	住吉	78,959	都島	17,715
7	北	10.34	東住吉	127,196	淀川	0.23	中央	72,041	天王寺	17,359
8	東住吉	9.75	生野	126,669	福島	0.10	生野	69,046	福島	17,135
9	大正	9.43	住之江	117,896	東成	0.03	西成	67,447	住吉	16,156
10	住吉	9.40	鶴見	111,743	西成	▲0.05	西	66,660	生野	15,134
11	中央	8.87	阿倍野	111,670	此花	▲0.29	東住吉	62,968	淀川	14,590
12	城東	8.38	中央	109,647	東住吉	▲0.31	住之江	60,062	西成	14,383
13	生野	8.37	西	108,002	都島	▲0.32	都島	57,923	旭	14,082
14	鶴見	8.17	都島	107,710	西淀川	▲0.37	浪速	56,719	北	13,786
15	港	7.86	西成	106,005	生野	▲0.38	阿倍野	54,764	鶴見	13,677
16	西成	7.37	西淀川	95,423	住吉	▲0.48	鶴見	49,443	東淀川	13,241
17	旭	6.32	旭	89,000	東淀川	▲0.50	西淀川	47,398	東住吉	13,046
18	都島	6.08	東成	85,332	旭	▲0.54	東成	47,009	中央	12,362
19	阿倍野	5.98	天王寺	84,019	城東	▲0.57	旭	45,590	平野	12,349
20	西	5.21	福島	80,021	鶴見	▲0.58	天王寺	43,749	港	10,102
21	天王寺	4.84	港	79,405	住之江	▲1.01	福島	43,733	西淀川	6,715
22	福島	4.67	浪速	78,541	平野	▲1.01	港	42,725	大正	6,423
23	東成	4.54	此花	64,769	港	▲1.04	此花	32,627	住之江	5,701
24	浪速	4.39	大正	60,565	大正	▲1.81	大正	29,810	此花	3,356
資料	令和4年 4月1日現在 国土地理院発表		令和4年 7月1日現在 推計人口		令和4年 7月1日現在 推計人口 (令和3年 7月1日比)		令和4年 7月1日現在 推計人口		令和4年 7月1日現在 推計人口	

順位	65歳以上人口・高齢化率			昼間人口・昼夜間人口比率			
		人	%		昼間人口	夜間人口	%
	市総数	702,022	25.5	市総数	3,534,521	2,752,412	128.4
1	西成	41,235	38.9	北	420,354	139,376	433.1
2	大正	19,628	32.4	中央	449,202	103,726	301.6
3	住之江	37,552	31.9	西	179,332	105,862	169.4
4	生野	39,771	31.4	天王寺	118,934	82,148	144.8
5	旭	26,738	30.0	浪速	106,527	75,504	141.1
6	東住吉	37,419	29.4	此花	82,546	65,251	126.5
7	平野	55,480	29.4	淀川	226,413	183,444	123.4
8	住吉	43,677	28.8	住之江	139,732	120,072	116.4
9	此花	18,184	28.1	福島	91,295	79,328	115.1
10	港	22,137	27.9	阿倍野	117,909	110,995	106.2
11	西淀川	24,829	26.0	大正	65,038	62,083	104.8
12	阿倍野	28,748	25.7	港	84,560	80,948	104.5
13	城東	42,907	25.5	西淀川	100,039	95,864	104.4
14	東淀川	44,075	25.1	西成	109,053	106,111	102.8
15	東成	21,454	25.1	生野	124,269	127,309	97.6
16	都島	26,760	24.8	都島	104,863	107,904	97.2
17	鶴見	25,961	23.2	東成	80,991	84,906	95.4
18	淀川	41,657	22.6	東淀川	168,784	177,120	95.3
19	天王寺	16,418	19.5	平野	179,244	192,152	93.3
20	福島	15,131	18.9	住吉	140,933	153,056	92.1
21	北	25,619	18.0	旭	82,391	89,670	91.9
22	浪速	13,892	17.7	東住吉	114,736	127,849	89.7
23	西	16,347	15.1	城東	148,887	169,043	88.1
24	中央	16,403	15.0	鶴見	98,489	112,691	87.4
資料	令和4年7月1日現在 推計人口 ※年齢不詳は各歳に按分している ※集計過程において端数調整を行っていないため、市総数と区合計は一致しない			令和2年10月1日 国勢調査			

## (2) 人口・世帯数

### ① 人口・世帯数推移

年	世帯数 (世帯)	人口(人)			1世帯あたり 人員(人)	調査名
		総数	男	女		
昭和 20	5,648	19,720	10,296	9,424	3.49	人口調査
25	11,506	50,196	24,907	25,289	4.36	国勢調査
30	18,797	82,765	41,823	40,942	4.40	〃
35	28,116	109,446	55,492	53,954	3.89	〃
40	31,303	110,164	55,725	54,439	3.52	〃
45	30,777	97,118	48,977	48,141	3.16	〃
50	29,881	86,608	43,648	42,960	2.90	〃
55	31,089	83,584	41,766	41,818	2.69	〃
60	34,774	91,925	45,740	46,185	2.64	〃
平成 2	38,662	96,208	47,661	48,547	2.49	〃
7	41,646	98,045	48,067	49,978	2.35	〃
12	43,223	97,253	47,725	49,528	2.25	〃
17	46,499	99,831	48,623	51,208	2.15	〃
22	50,075	102,632	49,534	53,098	2.05	〃
27	51,549	104,727	50,528	54,199	2.03	〃
令和 2	56,944	107,904	51,763	56,141	1.89	〃



② 年齢5歳階級別人口（令和4年7月1日現在 推計人口）

年齢区分	総数		男		女	
	人	%	人	%	人	%
0～4	3,539	3.29	1,806	3.51	1,733	3.08
5～9	3,923	3.64	2,046	3.97	1,877	3.34
10～14	4,007	3.72	2,046	3.97	1,960	3.49
15～19	4,028	3.74	2,088	4.05	1,940	3.45
20～24	5,906	5.48	2,849	5.53	3,057	5.44
25～29	7,535	7.00	3,585	6.96	3,950	7.03
30～34	7,266	6.75	3,513	6.82	3,752	6.67
35～39	7,395	6.87	3,636	7.06	3,759	6.69
40～44	7,628	7.08	3,780	7.34	3,848	6.85
45～49	8,403	7.80	4,187	8.13	4,216	7.50
50～54	8,252	7.66	4,166	8.09	4,086	7.27
55～59	6,928	6.43	3,451	6.70	3,477	6.19
60～64	6,140	5.70	2,935	5.70	3,205	5.70
65～69	5,970	5.54	2,885	5.60	3,085	5.49
70～74	6,960	6.46	3,392	6.59	3,568	6.35
75～79	5,120	4.75	2,268	4.40	2,851	5.07
80～84	4,073	3.78	1,553	3.02	2,520	4.48
85～89	2,836	2.63	893	1.73	1,943	3.46
90～94	1,397	1.30	340	0.66	1,057	1.88
95～99	354	0.33	71	0.14	282	0.50
100～	52	0.05	7	0.01	45	0.08
計	107,710	-	51,497	-	56,213	-

（注）年齢不詳者は各歳に按分している。

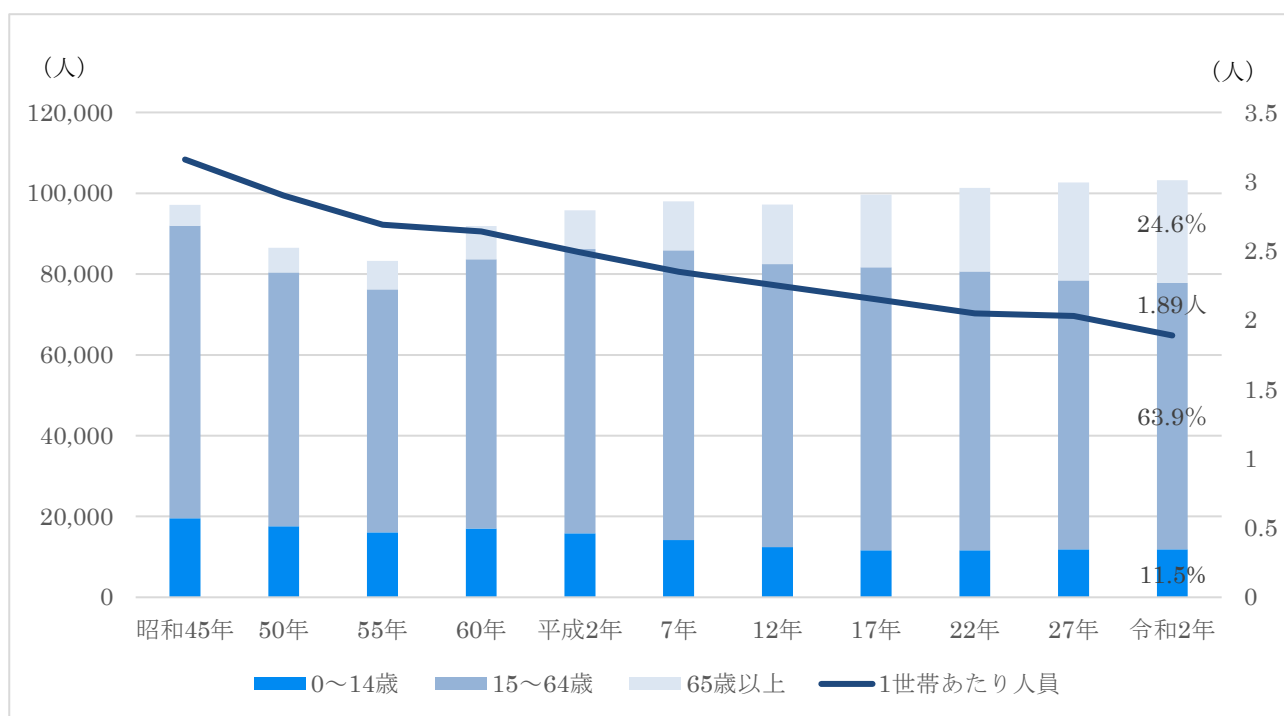
（注）集計過程において端数調整を行っていないため、各歳の計と総数は一致しない。

③ 年代別人口推移（各年 10 月 1 日現在 国勢調査） (人)

項目	昭和50年	55年	60年	平成2	7年	12年	17年	22年	27年	令和2年
0～14歳	17,540	16,067	16,983	15,865	14,167	12,390	11,631	11,617	11,901	11,855
15～64歳	62,872	60,106	66,684	70,289	71,667	70,059	70,065	69,011	66,489	65,956
65歳以上	6,128	7,090	8,230	9,632	12,157	14,780	17,974	20,718	24,281	25,393
計	86,540	83,263	91,897	95,786	97,991	97,229	99,670	101,346	102,671	103,204

(注) 年齢不詳者を除く。

【図：年代別人口推移、1世帯あたり人員の推移】（令和2年国勢調査）



④ 連合町会別人口・世帯数（令和2年国勢調査）

	人口		世帯数		1世帯数 あたり人員
	人	構成比(%)	世帯	構成比(%)	
桜宮	14,754	13.67	9,871	17.33	1.49
中野	12,050	11.17	7,068	12.41	1.70
東都島	12,676	11.75	6,990	12.28	1.81
西都島	9,313	8.63	5,540	9.73	1.68
内代	6,298	5.84	3,756	6.6	1.68
高倉	14,365	13.31	7,293	12.81	1.97
友渕	23,059	21.37	8,938	15.7	2.58
淀川	7,702	7.14	3,582	6.29	2.15
大東	7,687	7.12	3,906	6.86	1.97
計	107,904	—	56,944	—	1.89

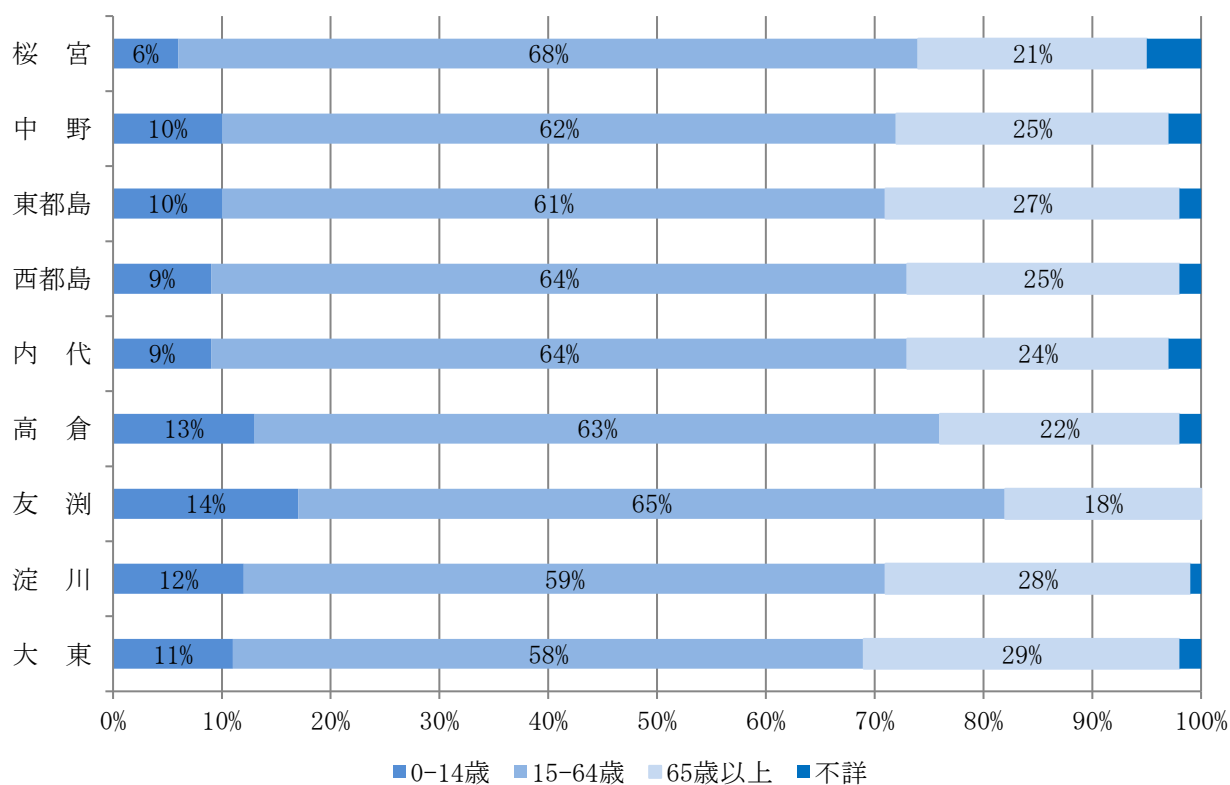
⑤ 連合町会別年齢分布（平成 27 年国勢調査）

（注）令和 2 年調査データが未公表のため、前回実施分を掲載しています。

（人）

	人口	15歳未満	15～64歳	65歳以上	不詳
桜宮	13,797	850	9,455	2,865	627
中野	10,875	1,090	6,779	2,657	349
東都島	11,756	1,112	7,216	3,179	249
西都島	9,015	832	5,802	2,220	161
内代	5,929	531	3,806	1,433	159
高倉	14,193	1,888	8,931	3,122	252
友渕	23,023	3,801	15,041	4,168	13
淀川	7,990	918	4,695	2,258	119
大東	8,149	879	4,764	2,379	127
計	104,727	11,901	66,489	24,281	2,056

【図：連合町会別年齢比率】（平成 27 年国勢調査）



## ⑥ 人口動態（各年度末現在）

（人）

	平成 29 年度	平成 30 年度	令和元年度	令和 2 年度	令和 3 年度
転入者数	7,082	7,298	7,513	7,396	6,815
転出者数	6,277	6,682	6,621	6,598	6,868
出生	857	878	789	763	755
死亡	1,036	1,031	1,022	1,130	1,132

## ⑦ 戸籍人口及び住民基本台帳人口（令和 4 年 3 月末日現在）

本籍数	40,023	戸籍
本籍人口	91,375	人
住民基本台帳世帯数	58,272	世帯
住民基本台帳人口	105,066	人

## ⑧ 外国籍住民人口（令和 4 年 3 月末日現在）

国名	都島区		大阪市	
	人	構成比(%)	人	構成比(%)
韓国・朝鮮	1,046	32.65	59,497	43.19
中国	899	28.06	35,468	25.74
ベトナム	469	14.64	18,980	13.78
インドネシア	118	3.68	1,696	1.23
フィリピン	118	3.68	4,203	3.05
台湾	114	3.56	3,867	2.81
ネパール	106	3.31	3,036	2.20
米国	53	1.65	1,512	1.10
タイ	48	1.50	1,066	0.77
ブラジル	26	0.81	954	0.69
その他	207	6.46	7,493	5.44
計	3,204	—	137,772	—

## ⑨ 選挙人名簿登録者数（令和 4 年 6 月 1 日現在）（人）

男	41,518
女	46,479
計	87,997

### (3) コミュニティ

- ① 大阪市立都島区民センター（令和3年度指定管理者：（一財）大阪市コミュニティ協会 都島区支部協議会）

<施設概要>（令和4年3月末現在）

所在地	使用開始年月日	建物構造	施設の状況	
			延面積	室名
中野町 2-16-25	昭53.4.18	鉄筋コンクリート造 （一部鉄骨造4階建）	2,294.74㎡ （図書館併設）	区民ホール（500名収容） 1 会議室（洋室） 5 交流スペース 1

<利用状況>

	平成29年度	平成30年度	令和元年度	令和2年度	令和3年度
利用件数 (件)	4,027	3,952	3,709	2,421	2,397
利用者数 (人)	95,080	97,236	84,480	32,528	29,215
有料 (人)	68,640	65,973	55,774	26,057	23,283
無料 (人)	26,440	31,263	28,706	6,471	5,932
1日平均利用者数 (人)	265	272	235	100	97
稼働率 (%)	77.8	78.1	71.8	53.5	56.5

- ② 大阪市立都島区老人福祉センター（令和3年度指定管理者：（福）都島区社会福祉協議会）

<施設概要>（令和4年3月末現在）

所在地	使用開始年月日	建物構造	施設の状況	
			面積	室名
中野町 4-2-24-108	昭51.5.7	鉄筋11階建 公営住宅1階 部分及び別棟	661.48㎡	大広間 談話室 講習室 集会室 健康相談室 事務室

<利用状況>

(人)

	平成29年度	平成30年度	令和元年度	令和2年度	令和3年度
男	10,430	11,981	7,687	2,385	3,249
女	14,610	15,765	14,793	8,409	13,937
計	25,040	27,746	22,480	10,794	17,186



③ 都島区子ども・子育てプラザ

(令和3年度委託事業者：(一財)大阪市民共済会(社福)みおつくし福祉会連合体)

<施設概要> (令和4年3月末現在)

所在地	使用開始 年月日	建物構造	施設の状況	
			面積	室名
中野町5-15-21 (大阪市都島センタービル2階)	平7.12.13	鉄骨鉄筋コンクリート造地上11階、地下3階建て 都島区子ども子育てプラザ部分 (2階の一部)	824㎡ (専用面積709㎡)	軽運動室 図書室 集会室 料理実習室 和室2 事務室

<利用状況>

(人)

	平成29年度	平成30年度	令和元年度	令和2年度	令和3年度
つどいの広場	23,900	22,065	18,685	8,192	7,923
児童健全育成事業 (子育て活動支援事業) ・ファミリーサポートセンター事業	20,451	19,064	13,949	4,123	5,080
計	44,351	41,129	32,634	12,315	13,003

④ 地域集会施設 (令和4年3月末現在)

連合名	施設名	建築 年度	建物		設置主体	管理主体	備考
			構造	利用床			
桜宮	桜宮 福祉会館	昭和 54	鉄筋造 2階建の 2階部分	113.40㎡	桜宮 連合町会	桜宮福祉会館運営 委員会	1階部分は 老人憩の家
中野	中野 福祉会館	平成 9	鉄筋造 2階建の 2階部分	135.25㎡	中野 連合町会	中野福祉会館運営 委員会	1階部分は 老人憩の家
東都島	東都島 福祉会館	昭和 56	鉄骨造 2階建	131.19㎡	東都島 連合町会	東都島福祉会館運営 委員会	
西都島	西都島 福祉会館	昭和 55	鉄筋造 2階建の 2階部分	100.24㎡	西都島 連合町会	西都島福祉会館運営 委員会	1階部分は 老人憩の家
内代	内代 福祉会館	平成 2	鉄骨造 3階建の 2、3階部分	173.96㎡	内代 連合町会	大阪市都島区内代 連合振興町会	1階部分は 老人憩の家

高倉	みゆき コミュニ ティホ ール	昭和 53	鉄骨 造 1階 建	105.00㎡	大阪 市	みゆき コミュニ ティホ ール 運 委 員 会	都島 区 か ら 無 償 で 貸 与
友 渕	友 渕 福 社 会 館	平成 8	鉄骨 造 2階 建 の 2階 部 分	135.93㎡	友 渕 連 合 町 会	友 渕 福 社 会 館 運 営 委 員 会	1階 部 分 は 老 人 憩 の 家
淀 川	淀 川 福 社 会 館	昭和 53	鉄骨 造 1階 建	102.24㎡	日 本 住 宅 公 団	淀 川 福 社 会 館 運 営 委 員 会	現 在 の 所 有 主 体 で あ る (独) 都 市 再 生 機 構 か ら 無 償 で 貸 与
大 東	大 東 福 社 会 館	昭和 53	鉄骨 造 2階 建 の 2階 部 分	128.97㎡	大 阪 市	大 東 福 社 会 館 運 営 委 員 会	都 島 区 か ら 無 償 で 貸 与 1階 部 分 は 老 人 憩 の 家

⑤ 地域集会施設（老人憩の家）（令和4年3月末現在）

連合町会名	名 称	開設 年月日	設置主体	建物（構造・面積）
桜 宮	桜 宮 老 人 憩 の 家	昭55.7.1	桜宮地域社会 福祉協議会	鉄筋2階建1階部分 109.06㎡
中 野	中野福祉会館 老人憩の家	平10.3.24	中野福祉会館老 人憩の家運営委 員 会	鉄筋2階建1階部分 101.50㎡
東 都 島	東 都 島 老 人 憩 の 家	昭51.6.13	東都島老人憩い の家運営委員会	鉄筋2階建2階一部 109.05㎡
西 都 島	西 都 島 老 人 憩 の 家	昭56.9.19	西都島地域 社会福祉協議会	鉄筋2階建1階部分 105.57㎡
内 代	内 代 老 人 憩 の 家	昭45.9.1	内代地域社会 福祉協議会	鉄筋3階建一部分 102.41㎡
高 倉	高 倉 老 人 憩 の 家	昭52.5.11	高倉地域社会 福祉協議会	鉄筋2階建1階部分 119.96㎡
友 渕	友 渕 老 人 憩 の 家	平9.5.1	友渕福祉会館 運営委員会	鉄筋2階建1階部分 116.05㎡
淀 川	淀川地域 老人憩の家	昭53.10.1	淀川地域老人憩 の家運営委員会	鉄筋1階建 102.24㎡
大 東	大 東 老 人 憩 の 家	昭53.9.21	大東地域社会 福祉協議会	鉄筋2階建1階部分 103.41㎡

#### (4) 保健・福祉

##### ① 児童福祉

<保育所等入所児童数> (各年度4月1日現在) (人)

	平成30年	令和元年度	令和2年度	令和3年度	令和4年度
保育所等入所児童数	2,480	2,520	2,575	2,658	2,642

※認定こども園の1号認定を含む

<手当・受給者数> (令和4年4月1日現在) (人)

児童手当受給者数	6,887
児童扶養手当受給者数	917
特別児童扶養手当受給者数	290

<児童相談・児童虐待相談受付件数> (令和3年度) (件)

児童相談受付件数	794	児童虐待相談受付件数	117
----------	-----	------------	-----

<児童虐待に関する事項> (件)

	平成29年	平成30年	令和元年度	令和2年度	令和3年度
児童虐待通報件数	155	264	327	273	188

##### ② 障がい者福祉

<身体障がい者手帳交付状況：等級別> (令和4年3月末現在)

	都島区		大阪市	
	人	%	人	%
1級	1,599	30.00	41,458	30.29
2級	774	14.52	20,697	15.12
3級	878	16.47	22,319	16.31
4級	1,349	25.30	33,673	24.60
5級	400	7.50	9,522	6.96
6級	331	6.21	9,212	6.73
計	5,331	—	136,881	—

<身体障がい者手帳交付状況：障がい別>（令和4年3月末現在）

	都島区		大阪市	
	人	%	人	%
視覚障がい	327	6.13	10,169	7.43
聴覚障がい	498	9.34	12,693	9.27
音声・言語機能障がい	64	1.20	1,971	1.44
肢体不自由	2,757	51.72	70,990	51.86
内部障がい	1,685	31.61	41,058	30.00
計	5,331	—	136,881	—

<手当支給状況>（令和4年3月末現在）（人）

特別障がい者手当	123
障がい児福祉手当	91
計	214

<療育手帳交付状況>（令和4年3月末現在）（人）

重度		中度		軽度		計
18歳未満	18歳以上	18歳未満	18歳以上	18歳未満	18歳以上	
79	235	60	197	189	175	935

<精神障がい者保健福祉手帳交付状況>（令和4年3月末現在）

	都島区		大阪市	
	人	%	人	%
1級	100	7.01	3,255	7.35
2級	803	56.31	25,995	58.71
3級	523	36.68	15,024	33.93
計	1,426	—	44,274	—

<障がい支援区分の状況>（令和4年3月末現在）

	都島区		大阪市	
	件数	%	件数	%
区分1	14	1.95	517	1.92
区分2	119	16.60	5,711	21.21
区分3	195	27.20	6,763	25.11
区分4	153	21.34	5,060	18.79
区分5	91	12.69	3,457	12.84
区分6	145	20.22	5,423	20.14
計	717	—	26,931	—

＜医療助成＞（令和4年3月末現在）（人）

一部負担金相当額等一部助成対象者数	0
重度障がい者医療対象者数	1,521
こども医療対象者数	12,741
ひとり親家庭医療対象者数	1,870
自立支援医療（精神通院）受給者数	2,410
特定医療費（指定難病）受給者数	907

＜ドメスティックバイオレンス（DV）に関する事項＞（件）

	平成29年度	平成30年度	令和元年度	令和2年度	令和3年度
DVに関する相談件数	33	25	21	24	16
DV被害者緊急一時保護（内数）	(9)	(7)	(2)	(4)	(0)

③ 介護保険

＜要介護認定申請数＞（令和3年度）（件）

居 宅				施 設				合 計			
新規	更新	変更	計	新規	更新	変更	計	新規	更新	変更	計
1,265	1,382	960	3,607	0	172	24	196	1,265	1,554	984	3,803

＜認定結果分布＞（令和3年度）（件）

区分	非該当	要支援 1	要支援 2	要 介 護					計
				1	2	3	4	5	
在宅	57	684	547	558	590	454	461	396	3,747
施設	0	0	0	2	16	34	93	73	218
計	57	684	547	560	606	488	554	469	3,965
比率 (%)	1.4	17.3	13.8	14.1	15.3	12.3	14.0	11.8	100.0

④ 高齢者に関する事項

	平成29年度	平成30年度	令和元年度	令和2年度	令和3年度
敬老優待乗車証交付数	9,647	11,966	12,797	13,354	13,710
緊急通報システム貸与者数	39	26	27	24	17
高齢者福祉電話貸与	2	0	2	1	0
在宅高齢者日常生活用具給付	9	6	10	7	5



<高齢者虐待に関する事項>

(件)

	平成 29 年度	平成 30 年度	令和元年度	令和 2 年度	令和 3 年度
高齢者虐待 通報件数	52	50	43	51	37
高齢者虐待 認定件数	16	13	13	13	10

⑤ 医療

<区内医療施設> (令和 4 年 3 月末現在)

	施設数(施設)	病床数(床)
病院	9	1,974
一般診療所	135	42
歯科診療所	77	0

⑥ 保健

<健康相談> (令和 3 年度) 保健福祉センター常設健康相談コーナーでの面接、電話相談件数  
(件)

乳幼児	935
妊産婦	1,189
精神	76
生活習慣病	58
長期療養児	25
難病	0
感染症/結核	3,575
高齢者	7
その他	18
計	5,901

<家庭訪問>（令和3年度）保健福祉センターの助言等による家庭訪問件数

（件）

乳幼児	262
結核	76
妊産婦	181
成人/高齢者	54
精神	22
難病	10
長期療養児	3
その他	1
感染症	128
生活習慣病	0
その他の疾患	4
特定健診関係	11
計	752

<妊娠届出数>（各年度末現在）

（件）

	平成30年度	令和元年度	令和2年度	令和3年度
妊娠届	864	883	881	796

<登録結核患者数>（令和2年12月末現在）（ ）内数値は罹患率（人口10万対）

	都島区		大阪市		全国	
	人数	罹患率	人数	罹患率	人数	罹患率
新登録患者	17	(15.7)	578	(21.0)	12,739	(10.1)
結核登録者	43	(39.8)	1,433	(52.0)	31,551	(25.0)

<特定疾患医療費公費負担状況等>（令和4年3月末現在、来所相談数・訪問数は令和3年度）

（人）

医療費受給者数	来所相談数	訪問数
907	5	10

## (5) 生活支援

### <生活保護世帯数・人員> (各年4月現在)

		平成30年	平成31年	令和2年	令和3年	令和4年
都島区	被保護世帯数	2,805	2,737	2,733	2,736	2,674
	保護率 (千分比)	51.9	50.0	49.1	48.3	46.4
	被保護人員	3,365	3,250	3,225	3,229	3,133
	保護率 (千分比)	31.6	30.4	30.0	30.0	29.1
大阪市	被保護世帯数	114,590	113,360	112,670	112,177	111,250
	保護率 (千分比)	81.8	79.6	77.7	76.3	74.8
	被保護人員	140,437	137,681	135,560	133,886	131,742
	保護率 (千分比)	51.7	50.5	49.3	48.6	48.0

(注) 保護率は千分比(‰:パーミル)であらわし、人口1,000人に対する生活保護法の保護受給者の割合をいう。

### <保護世帯の類型(保護停止中を除く)> (令和4年4月現在)

区分		傷病障がい	高齢者	母子	その他	計
都島区	世帯数	680	1,537	80	358	2,655
	割合(%)	25.6	57.9	3.0	13.5	100.0
大阪市	世帯数	26,792	66,053	4,254	13,607	110,706
	割合(%)	24.2	59.7	3.8	12.3	100.0

## (6) 保険・年金

### <医療保険> (令和4年3月末現在)

	加入世帯数(世)	被保険者数(人)
国民健康保険	15,431	22,128
後期高齢者医療保険		12,053

### <国民年金・受給者数> (令和4年3月末現在) (人)

旧法	老齢年金	243
	5年年金	9
	通算老齢年金	142
	母子年金	0
新法	老齢基礎年金	23,366
	障がい基礎年金	1,508
	遺族基礎年金	140
	寡婦年金	8
福祉年金	老齢福祉年金	0

## (7) 住民情報

＜戸籍関係発行件数＞（令和3年度）

（件）

膳・抄本等件数						受理 証明等	成年被後見等 及び破産に 関する証明	不在籍 不登録 証明等
膳本		抄本		証明				
戸籍	除籍	戸籍	除籍	戸籍	除籍			
6,612	3,972	1,078	32	127	0	588	1,048	122

＜証明書発行件数＞（令和3年度）

（件）

住民票			戸籍の附票の写し
写し	記載事項証明	閲覧	
30,605	2,172	35	1,101

＜印鑑登録＞（令和3年度）

（件）

印鑑登録数 （令和2年3月末現）	新規登録件数	除印鑑件数	印鑑登録証明件数
60,161	3,414	3,377	16,274

＜税証明関係＞（令和3年度）

（件）

納税証明	課税証明	評価証明	自動車臨時運行許可
1,686	7,801	3,114	262

## (8) 教育・スポーツ施設

### ① 学校教育

＜学校園数・生徒数＞（令和3年5月1日現在） (人)

項目	私立	公立	計	園児・生徒・学生数	
				計	うち私立
幼稚園	4	1	5	872	800
小学校	0	9	9	4,783	-
中学校	0	5	5	2,139	-
高校	0	4	4	2,877	-

＜市立校園児童・生徒数＞（各年度5月現在） (人)

項目	校園名	平成30年度	令和元年度	令和2年度	令和3年度
幼稚園	桜宮	71	83	75	72
	計	71	83	75	72
小学校	桜宮	354	342	330	316
	中野	425	420	420	423
	高倉	809	820	814	793
	淀川	338	312	288	275
	都島	356	358	352	346
	内代	170	179	178	185
	東都島	370	388	423	467
	大東	298	290	320	322
	友渕	1,648	1,650	1,664	1,656
計	4,768	4,759	4,789	4,783	
中学校	高倉	467	483	501	521
	桜宮	289	302	310	313
	都島	375	368	344	351
	淀川	296	296	281	247
	友渕	614	636	697	707
	計	2,041	2,085	2,133	2,139
高等学校	桜宮	845	843	838	839
	東	956	951	952	948
	都島工業	1,150	1,123	1,090	1,008
	都島第二工業	157	124	112	82
	計	3,108	3,041	2,992	2,877
総計		9,988	9,968	9,989	9,871



② 大阪市立都島図書館

<施設概要> (令和4年3月末現在)

所在地	使用開始 年月日	建物構造	施設の状況	
			面積	蔵書
中野町2-16-25 都島区民センター 3階部分	昭53.7.5	鉄筋コンクリート造 一部鉄骨造 4階建3階部分	662.01㎡	成人図書 48,069冊 児童図書 23,669冊 合計 71,738冊

<利用状況>

	平成29年	平成30年	令和元年度	令和2年度	令和3年度
登録者数 (人)	13,201	12,738	12,252	11,652	11,038
貸出件数 (件)	119,279	120,417	112,977	100,809	101,797
1日平均貸出件数(件)	396.3	397.4	402.1	386.2	404.4
貸出冊数 (冊)	434,571	436,036	404,020	368,289	375,478
1日平均貸出冊数(冊)	1,443.8	1,439.1	1437.8	1411.1	1490.0
回転率 (%)	6.4	6.2	5.8	5.2	4.4
開館日数 (日)	301	303	281	261	252

(注) 登録者数は、全登録者のうち当該年度中に貸出をした利用者数の数。

③ 大阪市立都島スポーツセンター (令和3年度指定管理者：大阪スポーツパートナーズ)

<施設概要> (令和4年3月末現在)

所在地	使用開始 年月日	建物構造	施設の状況	
			面積	室名
中野町5-15-21 (大阪市都島 センタービル 3階)	平7.12.13	鉄骨鉄筋コンクリート造 地上11階、 地下3階建3階部分	延2,982㎡	第1体育場 第2体育場 多目的室 事務室

<利用者数>

(人)

	平成29年度	平成30年度	令和元年度	令和2年度	令和3年度
第1体育場	43,477	42,664	36,959	28,749	14,919
第2体育場	28,762	26,771	22,836	17,763	9,103
多目的室	14,411	13,020	11,520	8,201	3,602
計	86,650	82,455	71,315	54,713	27,624

④ 大阪市立都島屋内プール（令和3年度指定管理者：明治スポーツ・セントラルスポーツグループ）

<施設概要>（令和4年3月末現在）

所在地	使用開始 年月日	建物構造	面積
都島本通 4-12-7	平17.4.1	鉄筋コンクリート造 地下1階地上3階建	敷地面積 2,200.00㎡ 建築面積 1,466.21㎡ 延床面積 3,038.95㎡

階	地下 1階	1階	2階	3階	屋外
施設	機械室 電気室	エントランスホール 事務室 スタジオ マシンジム 機械室	指導員室 更衣室 温水プール 幼児用プール ジャグジー 採暖室 器具庫	機械室 ギャラリー	駐車場（無料）9台 （うち障がい者用1台） 駐輪場（無料）80台

<利用者数>

（人）

	平成29年	平成30年	令和元年度	令和2年度	令和3年度
屋内プール	64,054	110,245	116,782	71,510	76,095
トレーニングルーム	31,677	29,209	29,561	16,936	15,436
計	95,731	139,454	146,343	88,446	91,531

（注）平成29年10月～平成30年4月までプール天井改修工事のためプールのみ休館

## (9) 公園

### <公園数及び面積等> (令和4年4月1日現在)

公園数	30 か所
公園面積	375,841 m <sup>2</sup>
区民1人あたりの面積	3.49 m <sup>2</sup>
行政面積に対する公園面積	6.18%

(注) 公園数・面積には国営公園(淀川河川公園)1か所 84,000 m<sup>2</sup>を含む。

### <公園種別 公園数・面積> (令和4年4月1日現在)

公園種別		公園数 (か所)	面積 (m <sup>2</sup> )	備考
住区基幹公園	街区公園	22	56,955	内代 他
	近隣公園	4	42,206	都島、友渕中央、都島中央、蕪村
緑道		2	11,263	毛馬南、城北緑道
都市基幹公園	総合公園	1	181,417	桜之宮
その他	国営公園	1	84,000	淀川河川
計		30	375,841	

### <毛馬桜之宮公園> (令和4年4月1日現在)

開設面積	337,626 m <sup>2</sup>
都島区域	191,399 m <sup>2</sup>

### <児童遊園> (令和4年3月末現在)

児童遊園数	24 か所
児童遊園面積	9,427.90 m <sup>2</sup>

### <ちびっこ広場> (令和4年3月末現在)

広場数	2 か所
広場面積	263.79 m <sup>2</sup>

## (10) 環 境

＜一般廃棄物処理実績推移＞（令和4年6月現在 速報値）（kg）

平成29年度	平成30年度	令和元年度	令和2年度	令和3年度
29,521,290	29,969,800	30,747,730	28,682,420	28,574,570

＜一般廃棄物処理実績＞（令和4年6月現在 速報値）（kg）

項 目	令和3年度
普通ごみ	11,944,300
資源ごみ	1,002,260
容器包装プラスチック	761,690
古紙（平成25年2月から実施）	606,630
衣類（平成25年2月から実施）	100,060
粗大ごみ	909,030
不法投棄	3,830
臨時搬出	200
市民協力	1,810
美化機動隊	0
小 計 ①	15,329,810
道路備車機械	14,310
人力除草	23,500
業者収集	12,973,280
一般搬入	233,670
小 計 ②	13,244,760
合 計 ①+②	28,574,570

＜その他＞（令和4年6月現在 速報値）

項目			令和3年度
紙パック収集実績（件）	区役所（回収ボックス）	収集枚数	—
	公共施設	収集枚数	—
	合 計	収集枚数	—
死獣処理実績（件）	処理件数	188	

（注）平成27年4月から古紙・衣類収集の収集頻度を月2回から週1回に変更したことに伴い、平成27年3月末で紙パックの拠点回収を廃止した。

＜路上喫煙禁止地区（都島区京橋地域）の状況＞（件）

路上喫煙件数			処分量数		
令和元年度	令和2年度	令和3年度	令和元年度	令和2年度	令和3年度
2,556	2,715	3,679	1,771	114	613

## (11) 土 木

### <放置自転車の状況>

(台)

	平成 29 年	平成 30 年	令和元年度	令和 2 年度	令和 3 年度
JR・京阪・地下鉄「京橋」					
駐輪場収容台数	4,852	4,922	5,046	5,046	5,046
禁止区域内即時撤去台数	4,818	4,300	3,330	1,374	1,481
駅周辺放置台数	33	25	17	65	60
JR「桜ノ宮駅」					
駐輪場収容台数	1,270	1,270	1,270	1,270	1,100
禁止区域内即時撤去台数	416	417	318	139	150
駅周辺放置台数	10	0	0	0	0
JR「大阪城北詰駅」					
駐輪場収容台数	270	270	270	270	309
禁止区域内即時撤去台数	54	62	72	35	46
駅周辺放置台数	1	0	0	0	0
地下鉄「都島駅」					
駐輪場収容台数	1,054	1,054	1,054	1,054	1,122
禁止区域内即時撤去台数	1,384	1,440	1,255	530	502
駅周辺放置台数	52	41	45	65	50
地下鉄「野江内代駅」					
駐輪場収容台数	579	579	579	579	1,122
禁止区域内即時撤去台数	221	306	179	79	502
駅周辺放置台数	32	21	12	15	50

(注) 「駐輪場収容台数」は大阪市設置の駐輪場に限る。(平成 23 年度からは指定管理者が管理する施設台数を計上。)

(注) 「禁止区域内即時撤去台数」は、他区にまたがる同区域内全ての撤去台数。

(注) 「駅周辺放置台数」は、他区にまたがる同区域内全ての放置台数。

(注) 調査方法については、調査日の放置自転車台数を実際にカウントして計上。

### <道路の不正使用に関する事項> (令和 4 年 3 月末現在)

(件)

撤去状況		道路不法・不正使用の指導状況	
屋台	0	適正化事業	0
張紙・張札	179	商品突き出し	0
立看板等	2	立看板等	14



## (12) 交通

<区内各駅乗降者数>

(人)

事業者	駅名	令和2年度
JR西日本(※1)	桜ノ宮	13,860
	京橋	94,147
	大阪城北詰	4,077
	城北公園通	4,070
京阪電車(※2)	京橋	93,880

(人)

大阪メトロ (※3)	駅名	乗車	降車
	都島	15,526	15,082
	野江内代	5,069	4,803
	京橋	15,136	15,150
	計	35,731	35,035

「大阪市統計書」より

- ※1 JR西日本 令和2年度の乗車人員を1日平均に換算。
- ※2 京阪電車 令和2年度の乗車人員を1日平均に換算。
- ※3 大阪メトロ 令和2年11月10日の交通調査の結果を掲載。

### (13) 消防・防災

#### ① 消防

##### <火災発生状況> (各年1月1日~12月31日)

		平成29年	平成30年	令和元年	令和2年	令和3年
発生件数(件)		20	18	27	22	14
被災状況	焼損床面積	29 m <sup>2</sup>	127 m <sup>2</sup>	268 m <sup>2</sup>	19 m <sup>2</sup>	1 m <sup>2</sup>
	損害額(千円)	1,823	13,712	2,030	2,274	168
	死者(人)	1	0	1	0	0
	傷者(人)	9	8	7	0	4

##### <原因別火災状況> (令和3年1月1日~12月31日)(件)

放火(疑いを含む。)	2
たばこ	1
ガスこんろ	1
電気配線類	1
電気製品	3
天ぷら油	2
その他	4
計	14

##### <救急活動状況> (各年1月1日~12月31日)

(件)

	平成29年	平成30年	令和元年	令和2年	令和3年
火災	24	24	33	17	13
自然災害	2	1	0	0	0
水難	1	9	5	3	6
交通	469	437	414	391	353
労働災害	27	27	44	18	42
運動競技	25	38	36	23	29
一般負傷	1,268	1,377	1,349	1,258	1,185
加害	102	104	83	72	64
自損行為	57	58	53	60	61
急病	5,535	5,818	5,856	5,032	4,874
その他	290	280	307	308	290
計	7,800	8,173	8,180	7,182	6,917

② 防災

＜区震災訓練等実施状況＞（令和4年3月末現在）

	平成29年度	平成30年度	令和元年度	令和2年度	令和3年度
参加者数	222	236	250	未実施	149
関係機関	36	37	41	未実施	0
会場	区役所 区民センター 小学校10校 中学校5校 高等学校3校 福祉施設3施設 区医師会 スポーツセンター	区役所 小学校10校 中学校5校 高等学校3校 福祉施設2施設 区医師会 スポーツセンター 総合医療センター	区役所 小学校10校 中学校5校 高等学校3校 福祉施設2施設 大規模災害時協力 事業所3事業所 津波避難ビル2事 業所 災害医療協力病院 1院 区医師会 区歯科医師会 区薬剤師会 訪看ネット デイケア・デイサ ービス連絡会 区社会福祉協議会 スポーツセンター 総合医療センター	未実施	eラーニング

（注）平成27年度は中野地域と市総合防災訓練を合同で開催

（注）平成28年度は地域と福祉施設、社会福祉協議会と合同で区職員防災訓練を実施。

（注）平成29年度は区医師会、福祉施設、地域、社会福祉協議会と合同で区職員防災訓練を実施。

（注）令和元年度は区医師会、区薬剤師会、区歯科医師会、訪看ネット、デイケア・デイサービス連絡会、地域、社会福祉協議会、大規模災害時協力事業所、津波避難ビル、災害医療協力病院と合同で訓練を実施。

（注）令和2年度は新型コロナウイルス感染症の発生状況を踏まえて未実施。

「都島区防災マップ」は都島区役所ホームページから[ダウンロード](#)できます。



<津波避難施設一覧表> (令和4年7月末現在)

施設名	避難可能人数 (人)	所在地	避難可能時間
大阪私学会館	233	網島町 6-20	月～金 9:00～17:00 土曜日 9:00～12:00 ※祝日・8/13～8/15・12/28～1/4の休館日を除く
ザ・ガーデンオリエンタル大阪	310	網島町 10-35	9:00～20:00
生活協同組合おおさかパルコープ京橋事務所	150	東野田町 1-5-26	月～金 9:00～18:00
市営都島中通住宅1号館	232	都島中通 2-1	24時間
市営都島中通住宅2号館	224	都島中通 2-9	24時間
都島屋内プール	250	都島本通 4-12-7	営業日 9:00～20:30
グランシエール都島	112	都島中通 2-10-26	24時間
ブリランテ都島	112	都島中通 2-10-25	24時間
クレールソフィア都島	112	都島中通 2-10-24	24時間
(株)ミルボン中央研究所	355	善源寺町 2-3-35	月～金 8:35～17:30 ※休日・祝日・休業日除く
市営内代第2住宅1号館	239	内代町 2-15-30	24時間
三和電装エンジニアリング(株)	280	高倉町 3-10-27	営業時間中 8:20～17:15
(株)あさひ 本社ビル	295	高倉町 3-11-4	月～金 9:00～18:00
市営御幸住宅1号館	341	御幸町 1-7	24時間
市営御幸住宅2号館	396	御幸町 1-10	24時間
市営御幸住宅3号館	190	御幸町 2-5	24時間
生活協同組合おおさかパルコープパル都島福祉センター	255	御幸町 2-13-9	月～金 9:00～18:00
セラヴィ毛馬	40	毛馬町 1-8-17	24時間
市営毛馬住宅6号館	380	毛馬町 4-6	24時間
市営毛馬南住宅1号館	149	毛馬町 1-21	24時間
ライフ毛馬店	700	毛馬町 2-2-8	営業時間中 9:30～24:00
リバーサイドしろきた 33号棟	547	毛馬町 2-11	24時間
リバーサイドしろきた 33号棟	251	毛馬町 2-11	24時間
リバーサイドしろきた 33号棟	547	毛馬町 2-11	24時間
都島リバーシティ1号棟	1,112	大東町 3-3	24時間
都島リバーシティ2号棟	448	大東町 3-3	24時間
都島リバーシティ4号棟	414	大東町 3-9	24時間
都島リバーシティ5号棟	347	大東町 3-9	24時間
都島リバーシティ6号棟	436	大東町 3-9	24時間
都島リバーシティ7号棟	341	大東町 3-3	24時間

都島リバーシティ 8号棟	372	大東町 3-9	24時間
都島リバーシティ 9号棟	294	大東町 3-9	24時間
都島リバーシティ 10号棟	411	大東町 3-10	24時間
都島リバーシティ 11号棟	341	大東町 3-10	24時間
都島リバーシティ 12号棟	427	大東町 3-10	24時間
都島リバーシティ 13号棟	329	大東町 3-10	24時間

<災害時避難所・一時避難場所・津波避難施設一覧表> (令和4年7月末現在)

避難所名	一時避難 可能人員 (人)	※避難受入 可能人員 (人)	津波避難受入 可能人員 (人)	所在地
桜宮小学校	3,200	1,000	952	東野田町1-10-19
中野小学校	3,500	900	832	中野町3-10-5
都島小学校	1,600	1,200	1,259	都島本通3-10-3
東都島小学校	2,100	700	1,806	都島本通4-24-20
内代小学校	2,000	800	862	内代町3-4-6
高倉小学校	4,000	900	1,137	高倉町3-3-10
友渚小学校	7,200	1,300	1,493	友渚町1-3-123
友渚小学校分校	4,500	1,300	886	友渚町1-3-187
淀川小学校	4,000	1,200	1,031	毛馬町3-5-39
大東小学校	4,000	1,230	1,350	毛馬町2-11-111
桜宮中学校	1,400	900	1,408	東野田町5-16-10
都島中学校	3,000	900	950	中野町3-9-33
高倉中学校	3,800	800	801	御幸町1-1-10
友渚中学校	7,000	1,300	1,565	友渚町1-5-151
淀川中学校	5,500	1,000	654	毛馬町3-5-12
都島工業高等学校	8,800	2,000	8,032	善源寺町1-5-64
桜宮高等学校	12,000	3,465	5,046	毛馬町5-22-28
東高等学校	16,000	1,400	3,341	東野田町4-15-14
毛馬桜之宮公園	131,000	—	—	網島町～毛馬町1-1
東野田公園	2,800	—	—	東野田町1-4
京橋公園	2,600	—	—	東野田町2-6
桜之宮東公園	6,700	—	—	東野田町5-10
中野公園	900	—	—	中野町5-7
都島中央公園	6,100	—	—	中野町5-15
中野南公園	1,200	—	—	中野町3-1
都島公園	9,800	—	—	都島中通1-10、2-21・22
かすがえ公園	2,000	—	—	都島本通1-19・20
敷島公園	700	—	—	都島本通3-25
東都島公園	900	—	—	都島本通4-6
都島北一公園	600	—	—	都島北通1-13
都島北通公園	600	—	—	都島北通2-4
都島南通公園	1,300	—	—	都島南通1-24
善源寺公園	1,000	—	—	善源寺町1-4
善源寺楠公園	2,300	—	—	善源寺町1-11
友渚中央公園	8,000	—	—	友渚町1-3
友渚公園	1,700	—	—	友渚町3-9
高倉三公園	549	—	—	高倉町3-13
御幸南児童遊園	600	—	—	御幸町1-7
高倉中央公園	1,500	—	—	御幸町2-4
御幸北児童遊園	700	—	—	御幸町2-9

内代公園	5,000	—	—	内代町3-3
燕村公園	5,543	—	—	毛馬町1-12
東毛馬公園	600	—	—	毛馬町2-5
毛馬南公園	2,400	—	—	毛馬町2-11
毛馬西公園	1,800	—	—	毛馬町3-1
毛馬中央公園	5,800	—	—	毛馬町4-1
毛馬北公園	1,000	—	—	毛馬町4-13
毛馬東公園	900	—	—	毛馬町5-5
城北緑道公園	6,400	—	—	毛馬町5、大東町2・3
計	306,592	22,295	33,405	一時避難所 49 か所 災害時避難所 18 か所

(注) 体育館・教室スペースを想定し、「1人当たり 1.6㎡」で換算している。

## (14) 警察

### ① 犯罪

＜犯罪発生件数・1日あたり発生件数＞ 都島警察署管内（各年12月末現在） (件)

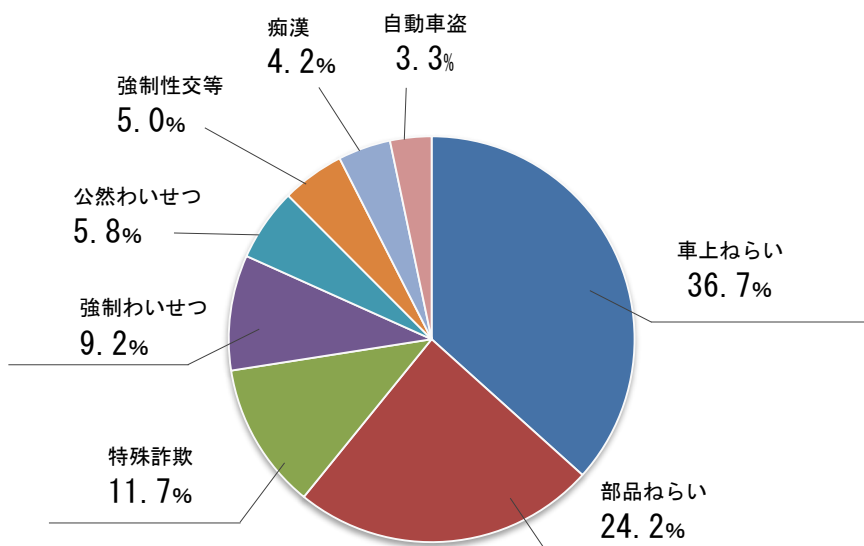
	平成29年	平成30年	令和元年	令和2年	令和3年
犯罪発生件数	1,712	1,471	1,217	1,016	942
1日あたり発生件数	4.7	4.0	3.3	2.8	2.6
1日あたり発生件数	143	123	113	93	84

＜大阪重点犯罪認知件数＞ 都島警察署管内（各年12月末現在） (件)

	令和元年	令和2年	令和3年
強制性交等	5	1	6
強制わいせつ	10	4	11
公然わいせつ	5	5	7
痴漢	71	12	5
自動車盗	5	6	4
車上ねらい	86	53	44
部品ねらい	24	26	29
特殊詐欺	26	20	14
計	232	127	120
1日あたり発生件数	0.6	0.3	0.3

(注) 痴漢件数は、検挙件数を示す。

【図：大阪重点犯罪認知件数の比率（令和3年）】



＜種別認知件数＞（令和3年12月末現在） (件)

	都島区		大阪市	
	件数	%	件数	%
凶悪犯	14	1.5	302	1.0
粗暴犯	61	6.5	2,053	6.7
窃盗犯	720	76.4	22,435	72.9
知能犯	31	3.3	1,649	5.4
風俗犯	19	2.0	474	1.5
その他	97	10.3	3,851	12.5
計	942	100.0	30,764	100.0

② 少年非行

＜検挙補導状況＞ 都島警察署管内（令和3年12月末現在） (人)

刑法犯						特別法犯	計
凶悪犯	粗暴犯	窃盗犯	知能犯	風俗犯	その他		
0	5	13	0	1	7	7	33

③ 交通安全対策

＜事故発生状況＞ 都島警察署管内（各年12月末現在） (件)

		平成29年	平成30年	令和元年	令和2年	令和3年
事故発生件数		301	231	220	257	228
1日あたり発生件数		0.82	0.63	0.6	0.7	0.62
被災状況	死者	0	1	0	1	0
	重傷者	28	28	26	40	28
	軽傷者	336	240	238	255	230
	計	364	269	264	295	258

＜歩行者・高齢者・自転車 関連事故＞ 都島警察署管内（各年12月末現在） (件)

	平成29年	平成30年	令和元年	令和2年	令和3年
歩行者関連事故	24	21	21	42	25
高齢者関連事故	90	77	74	90	74
自転車関連事故	128	101	103	123	110

(15) 産業・税金

① 産業

＜事業所数及び従業者数の推移＞

	平成3年	平成8年	平成13年	平成18年	平成21年	平成24年	平成26年	平成28年
事業所数 (事業所)	7,267	7,147	6,539	5,686	6,032	5,369	5,369	4,981
従業者数 (人)	5,593	5,812	5,578	4,712	5,395	44,601	47,863	43,462

(注) 平成3～18年：事業所・企業統計調査。平成21年：経済センサス基礎調査。

平成24年：経済センサス活動調査。平成26年：経済センサス基礎調査。

平成28年：経済センサス活動調査。



<事業所数及び従業者数 区分別> (平成 28 年 6 月 1 日現在)

区 分	事業所数		従業者数	
	(事業所)	全市比率 (%)	(人)	全市比率 (%)
全産業 (公務を除く)	4,981	2.78	43,462	1.97
農業、林業	2	4.00	13	2.91
漁業	0	0.00	0	0.00
鉱業、採石業、砂利採取業	1	20.00	6	18.75
建設業	326	3.69	2,918	2.53
製造業	404	2.44	3,406	1.71
電気・ガス・熱供給・水道業	0	0.00	0	0.00
情報通信業	74	1.58	966	0.76
運輸業、郵便業	85	2.05	1,628	1.56
卸売・小売業	1,217	2.47	10,744	1.97
金融・保険業	52	1.75	830	0.97
不動産業、物品賃貸業	515	3.38	1,957	2.31
学術研究、専門・技術サービス業	182	1.50	890	0.88
宿泊業、飲食サービス業	904	3.40	7,242	3.33
生活関連サービス業、娯楽業	396	3.55	2,546	3.22
教育、学習支援業	156	4.21	1,389	2.95
医療、福祉業	454	3.55	6,176	3.06
複合サービス業	14	3.20	97	1.28
サービス業 (他に分類されないもの)	199	1.90	2,654	0.93

(注) 経済センサス活動調査

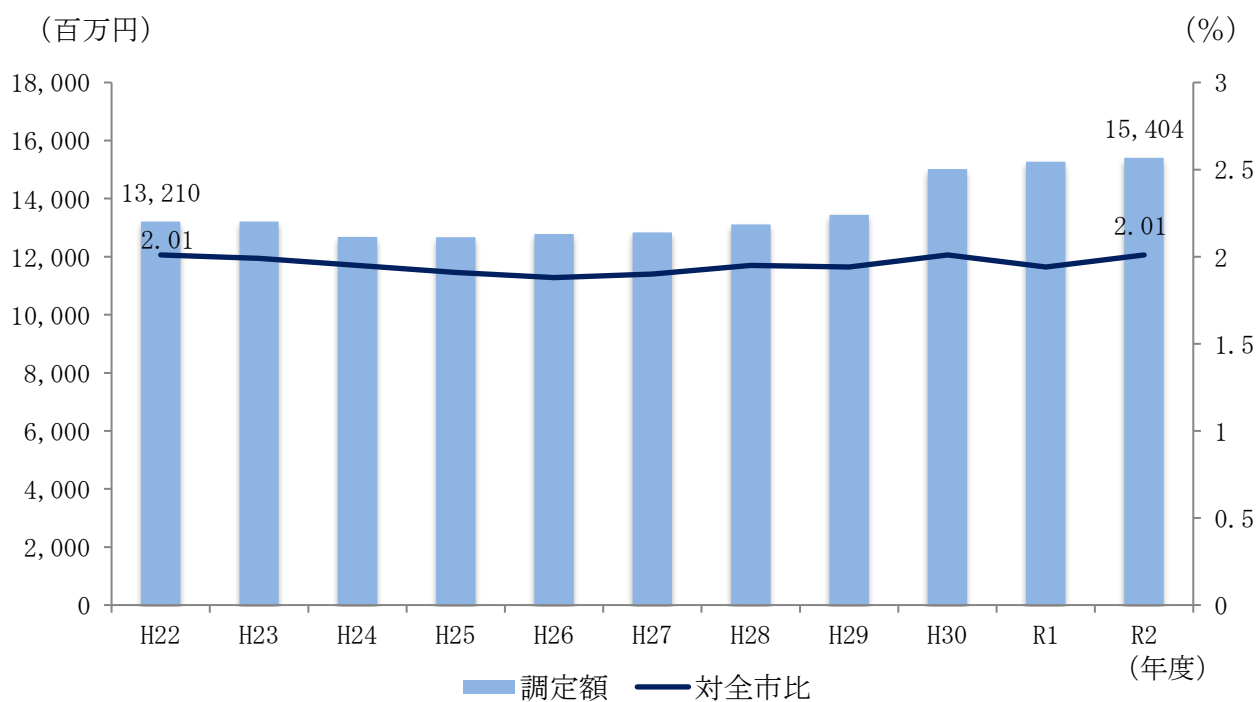
② 税金

< 調定額 > (令和2年度)

項 目	都島区 (a)	全市 (b)	(a/b)
	(千円)	(千円)	%
市民税	6,617,988	765,359,518	0.86%
(法人)	969,057	340,158,725	0.28%
(個人)	5,648,931	425,200,793	1.33%
固定資産税	6,807,679	306,389,713	2.22%
(土地・家屋)	6,430,048	265,337,798	2.42%
(償却資産)	377,632	40,800,310	0.93%
(交付金)	-	-	-
軽自動車税	56,963	2,159,100	2.64%
入湯税	-	93,626	-
事業所税	354,284	28,427,367	1.25%
都市計画税	1,567,234	61,844,107	2.53%
市たばこ税	-	26,286,879	-
計	15,404,148	765,359,518	2.01%

(注) 「大阪市統計書」より

【図：過去10年間の調定額と対全市比の推移】



### 3 市民の声（都島区受付分）

区民の皆様から市政に対するいろいろなお声をいただき、施策・事業へ反映させることで、信頼される市政・区政の実現をめざしています。ご意見・ご要望は、インターネット、電話、手紙、ファックス、来訪、ご意見箱などさまざまな方法でお受けしています。また、いただいたご意見等の要旨と大阪市の回答は、大阪市ホームページでご紹介しています。

#### (1) 所管別件数

所管	令和3年度		令和2年度			
	都島区		都島区		大阪市全体	
	件数 (件)	構成比 (%)	件数 (件)	構成比 (%)	件数 (件)	構成比 (%)
人事室	18	25.4	15	11.0	51	1.6
市民局	4	5.6	8	5.9	81	2.5
環境局	13	18.3	33	24.3	289	9.0
福祉局	6	8.5	8	5.9	211	6.6
政策企画室	6	8.5	8	5.9	342	10.7
経済戦略局	1	1.4	3	2.2	43	1.3
建設局	8	11.3	8	5.9	149	4.6
こども青少年局	6	8.5	10	7.4	116	3.6
健康局	4	5.6	6	4.4	110	3.4
危機管理室	0	-	0	-	19	0.6
区役所	3	4.2	13	9.6	864	26.9
教育委員会	0	-	1	0.7	124	3.9
都市交通局	0	-	0	0	3	0.1
ICT戦略室	0	-	0	-	4	0.1
行政委員会事務局	1	1.4	1	0.7	23	0.7
水道局	0	-	1	0.7	88	2.7
都市整備局	0	-	0	-	26	0.8
その他(※)	0	-	0	-	22	0.7
大阪港湾局	0	-	0	-	21	0.7
市政改革室	0	-	0	-	2	0.1
副首都推進局	0	-	18	13.2	418	13.0
財政局	1	1.4	2	1.5	87	2.7
消防局	0	-	0	-	23	0.7
都市計画局	0	-	0	-	6	0.2
契約管財局	0	-	1	0.7	5	0.2
総務局	0	-	0	-	80	2.5
計	71		136		3207	

※ その他は市会事務局、会計室など

※ 構成比は端数調整をしているため、合計しても必ずしも100とはなりません。

令和3年度に寄せられた「市民の声」は71件で、その主なものを所管別で見ると次のとおりです。

- 1 人事室            18件   職員の対応など
- 2 環境局           13件   路上喫煙など
- 3 建設局            8件   公園・駅地下通路など

**(2) 申出経路別件数**

	令和3年度		令和2年度			
	都島区		都島区		大阪市全体	
	件数 (件)	構成比 (%)	件数 (件)	構成比 (%)	件数 (件)	構成比 (%)
インターネット	56	78.9	115	84.6	2127	66.3
その他（ご意見箱等）	0	-	0	-	61	1.9
来訪	5	7.0	5	3.7	481	15.0
電話	5	7.0	5	3.7	450	14.0
投書	5	7.0	11	8.1	68	2.1
なにわコール	0	-	0	-	9	0.3
ファクシミリ	0	-	0	-	10	0.3
移ちょう	0	-	0	-	1	0.1
計	71		136	-	3207	

(注) 件数は「市民の声データベース」より集計。

**都島区役所 総務課（政策企画）**

〒534-8501 大阪市都島区中野町 2-16-20

電話 : 06-6882-9989

ファックス : 06-6882-9787

Eメール : miyakojima-plan@city.osaka.lg.jp

