



— 資料編 —



都島区役所

目次

1 区の概要

(1) 区の創設	2p
(2) 位置と地形	2p
(3) 歴史	2p
(4) 概要	2p
(5) 区役所の組織	3p

2 統計データ

(1) 主な数字	4p
① 区市比較	
② 24区比較	
(2) 人口・世帯数	7p
① 人口・世帯数推移	
② 年齢5歳階級別人口	
③ 年代別人口推移	
④ 連合町会別人口・世帯数	
⑤ 連合町会別年齢分布	
⑥ 人口動態	
⑦ 戸籍人口及び住民基本台帳人口	
⑧ 外国籍住民人口	
⑨ 選挙人名簿登録者数	
(3) コミュニティ	12p
① 大阪市立都島区民センター	
② 大阪市立都島区老人福祉センター	
③ 都島区子ども・子育てプラザ	
④ 地域集会施設	
⑤ 地域集会施設（老人憩の家）	
(4) 保健・福祉	15p
① 児童福祉	
② 障がい者福祉	
③ 介護保険	
④ 高齢者に関する事項	
⑤ 医療	
⑥ 保健	
(5) 生活支援	20p
(6) 保険・年金	20p
(7) 住民情報	21p

(8) 教育・スポーツ施設	22p
---------------	-----

- ① 学校教育
- ② 大阪市立都島図書館
- ③ 大阪市立都島スポーツセンター
- ④ 大阪市立都島屋内プール

(9) 公園	25p
(10) 環境	26p
(11) 土木	27p
(12) 交通	28p
(13) 消防・防災	29p

- ① 消防
- ② 防災

(14) 警察	33p
---------	-----

- ① 犯罪
- ② 少年非行
- ③ 交通安全対策

(15) 産業・税金	35p
------------	-----

- ① 産業
- ② 税金

3 市民の声（都島区受付分）

(1) 所管別件数	38p
(2) 申出経路別件数	39p

1 区の概要

(1) 区の創設

昭和 18(1943)年 4 月 1 日

(2) 位置と地形

都島区は、東経 135 度 31 分、北緯 34 度 41 分（区役所所在地）で、大阪市の北東部に位置する。地形は平坦で平均標高 5m、最高地点は淀川堤の 13m である。（区役所付近の標高は約 2m）

区の面積は 6.08 km²で大阪市全体（225.33 km²）の 2.70%を占める。（国土地理院発表 令和 4 年 4 月 1 日現在）

西側を大川に沿って南北に長く、北側を淀川、南側は寝屋川が区境界になっており、隣接している区は「北区」「中央区」「城東区」「旭区」「東淀川区」である。



(3) 歴史

昭和 18(1943)年 4 月 1 日北区及び旭区から分離・再編して発足した。

室町～安土桃山時代には、南部の京橋周辺は京街道と古堤街道の分岐点周辺にあたり、交通の要衝として栄えた。江戸時代に入ると現在の都島通以北の地域が都市近郊の農村地帯として開墾された。

明治時代以降は、大阪の急速な発展によって次第に農村地域から住宅地・工業地・商業地の混在した市街地に変貌を遂げ、大阪市北部有数の産業地区となった。

戦後、繊維業や軽工業を中心に発展したが、昭和 40 年代後半から社会問題化した公害対策等のため、工場は相次いで地方へ移転し、その広大な跡地は大規模住宅群に姿を変えている。

(4) 概要

【北部】

かつて紡績等の大工場が立地し、工業地域として繁栄したが、昭和 40 年代後半、大工場が郊外へ移転し、その跡地などに公営・民営による大規模高層住宅群が建設され、生活関連施設も整備されたまちに生まれかわっている。平成 31(2019)年 3 月におおさか東線が延伸され、城北公園通駅が設置された。

【中部から南部】

交通至便かつ、居住環境もすぐれた地域である。特に、市電都島車庫跡地及び旧国鉄淀川貨物駅跡地については、総合的な開発が進められた結果、職住近接の快適な都市型住宅や市立総合医療センターなどの施設、毛馬桜之宮公園などが立地し、水と緑に恵まれた景観と立地条件を活かした都市居住の魅力にあふれるまちが誕生している。

【京橋地区】

JR 大阪環状線、JR 学研都市線、JR 東西線、京阪本線及び OsakaMetro 長堀鶴見緑地線が相互に連絡し、大阪市東部を代表する交通要衝の地として賑わいを見せている。また、OBP（大阪ビジネスパーク）と隣接し、業務・商業施設が集積した地域である。

(5) 区役所の組織（令和 5 年 3 月 31 日現在）

担 当		業 務 内 容
総務課	庶 務	庶務、庁舎管理、選挙、統計調査に関すること
	政策企画	区行政の企画・総合調整に関すること 広報、市民の声、各種相談に関すること
ま ち づくり 推進課	市民協働	地域の振興、地域活動協議会、まちづくりセンター 人権啓発・相談、生涯学習、社会教育
	防災地域活性	防災・災害救助、り災/被災証明、まちづくり、地域安全対策、 空家対策
窓 口 サービス課	住民情報	住民登録・印鑑登録・戸籍関係の届出、マイナンバーカード・特別永 住者証明書、小・中学校の就学、戸籍相談
		住民票・印鑑証明・戸籍等諸証明・税務関係諸証明（住宅用家屋証明 等を除く）の交付に関すること、自動車臨時運行許可
		住居表示、町名変更証明
	保険年金	国民健康保険料の納付、減免に関すること
		国民健康保険の加入・喪失、保険証の交付、療養・出産・葬祭費、後 期高齢者医療、特定健診、国民年金に関すること
保 健 福祉課	福 祉	保健福祉の総合相談、高齢者・障がい者福祉、高齢者・障がい者虐待 の防止・相談、障がい者自立支援、敬老優待乗車証、児童手当、医療 費助成（重度障がい者・こども・ひとり親家庭）、特定医療費（指定 難病）、地域福祉、民生・児童委員、生活困窮者自立支援に関するこ と
	介護保険	介護保険に関すること
	こども教育	区教育行政関係事務、児童虐待の防止・相談、DV 相談、ひとり親家 庭支援、保育施設利用調整、児童相談・子育て支援に関すること
	生活支援	生活保護、行旅病人、行旅死亡人、生活保護受給者の自立支援に関す ること
都島区保健福祉センター（分館）		
保 健 福祉課	運 営	母子保健、母子健康手帳・予防接種手帳の交付、栄養指導・調査、 乳幼児健診・がん検診・歯科相談、結核・感染症に関すること
		小児慢性特定疾病、未熟児養育医療、不妊治療費助成、肝炎インタ ーフェロン、公害健康被害補償制度、被爆者支援、医療法・医師等 免許申請に関すること
		食品・環境衛生に関する相談、飼犬の登録、動物愛護に関する相談
	地域保健活動	保健師業務（家庭訪問、健康相談、健康教育、健康づくり活動支援、 精神保健福祉相談等）に関すること

2 統計データ

(各データの比率は、小数第二位または第三位を四捨五入しているため、内訳の合計が100%にならない場合がある。また、3月末時点のデータが公表されていない項目に関しては、時点が近いデータを抽出している。)

(1) 主な数字

① 区市比較

項 目	都 島 区	市	比率 (%)	備 考
行 政 面 積	6.08km ²	225.33km ²	2.70	国土地理院発表 令和5年1月1日現在
人 口 (総計)	107,998人	2,760,091人	3.91	令和5年4月1日現在 推計人口
〃 (男)	51,633人	1,327,554人	3.89	
〃 (女)	56,365人	1,432,537人	3.93	
世 帯 数	58,703世帯	1,516,586世帯	3.87	〃
1世帯当りの 人 員	1.84人	1.82人	—	〃
人 口 密 度	17,763人/km ²	12,249人/km ²	—	〃
本 籍 数	39,997 戸籍	1,171,188 戸籍	3.42	令和5年3月末現在
本 籍 人 口	91,131人	2,638,061人	3.45	〃
住 基 世 帯 数	59,350世帯	1,572,040世帯	3.78	〃
住 基 人 口	105,492人	2,744,604人	3.84	〃
外 国 人 数	3,587人	154,722人	2.32	〃
出 生 届 数	※ 1,141件	29,187件	00.00	令和4年度
死 亡 届	※ 2,188件	57,254件	00.00	〃
婚 姻 届	※ 1,186件	35,097件	00.00	〃
離 婚 届	※ 278件	9,193件	00.00	〃
転 出 届	5,483件	154,200件	3.56	〃
転 入 届	6,797件	194,460件	3.50	〃

※ 都島区受付分（他市区町村の方を含む）及び都島区本籍分（他市区町村受付分）

② 24 区比較

順位	面積		人口		人口増加率		世帯数		人口密度	
		km ²		人		%		世帯		人/km ²
	市総数	225.33	市総数	2,760,091	市総数	0.56	市総数	1,516,586	市総数	12,249
1	住之江	20.68	平野	187,303	中央	3.90	淀川	107,533	西	20,990
2	此花	19.30	淀川	184,837	浪速	3.88	東淀川	101,286	城東	19,987
3	平野	15.28	東淀川	175,716	西	2.01	平野	93,698	東成	18,866
4	西淀川	14.21	城東	167,491	福島	1.46	北	89,815	阿倍野	18,614
5	東淀川	13.27	住吉	151,750	北	1.45	城東	83,832	浪速	18,316
6	淀川	12.64	北	144,051	天王寺	1.22	住吉	79,600	都島	17,763
7	北	10.34	東住吉	127,391	東成	0.90	中央	73,817	天王寺	17,485
8	東住吉	9.75	生野	126,337	淀川	0.66	生野	69,561	福島	17,349
9	大正	9.43	住之江	117,250	西淀川	0.60	西	68,153	住吉	16,144
10	住吉	9.40	中央	112,302	生野	0.44	西成	67,116	生野	15,094
11	中央	8.87	鶴見	111,615	東住吉	0.43	東住吉	63,625	淀川	14,623
12	城東	8.38	阿倍野	111,310	都島	0.41	住之江	60,354	西成	14,280
13	生野	8.37	西	109,358	港	0.30	都島	58,703	旭	14,080
14	鶴見	8.17	都島	107,998	阿倍野	0.25	浪速	58,562	北	13,931
15	港	7.86	西成	105,243	西成	0.25	阿倍野	54,852	鶴見	13,662
16	西成	7.37	西淀川	95,736	東淀川	0.23	鶴見	49,713	東淀川	13,242
17	旭	6.32	旭	88,987	旭	0.07	西淀川	48,209	東住吉	13,066
18	都島	6.08	東成	85,650	住吉	0.06	東成	47,650	中央	12,661
19	阿倍野	5.98	天王寺	84,627	城東	▲0.25	旭	45,991	平野	12,258
20	西	5.21	福島	81,019	鶴見	▲0.26	福島	44,576	港	10,130
21	天王寺	4.84	浪速	80,407	此花	▲0.35	天王寺	44,274	西淀川	6,737
22	福島	4.67	港	79,623	住之江	▲0.64	港	43,343	大正	6,341
23	東成	4.54	此花	64,293	平野	▲0.69	此花	32,634	住之江	5,670
24	浪速	4.39	大正	59,797	大正	▲1.37	大正	29,689	此花	3,331
資料	令和 5 年 1 月 1 日現在 国土地理院発表		令和 5 年 4 月 1 日現在 推計人口		令和 5 年 4 月 1 日現在 推計人口 (令和 4 年 4 月 1 日比)		令和 5 年 4 月 1 日現在 推計人口		令和 5 年 4 月 1 日現在 推計人口	

順位	65 歳以上人口・高齢化率			昼間人口・昼夜間人口比率			
		人	%		昼間人口	夜間人口	%
	市総数	698,625	25.3	市総数	3,534,521	2,752,412	128.4
1	西成	40,483	38.5	中央	449,202	103,726	433.1
2	大正	19,409	32.5	北	420,354	139,376	301.6
3	住之江	37,496	32.0	西	179,332	105,862	169.4
4	生野	39,436	31.2	天王寺	118,934	82,148	144.8
5	旭	26,521	29.8	浪速	106,527	75,504	141.1
6	平野	55,017	29.4	此花	82,546	65,251	126.5
7	東住吉	37,047	29.1	淀川	226,413	183,444	123.4
8	住吉	43,425	28.6	住之江	139,732	120,072	116.4
9	此花	17,991	28.0	福島	91,295	79,328	115.1
10	港	22,027	27.7	阿倍野	117,909	110,995	106.2
11	西淀川	24,740	25.8	大正	65,038	62,083	104.8
12	阿倍野	28,649	25.7	港	84,560	80,948	104.5
13	城東	42,760	25.5	西淀川	100,039	95,864	104.4
14	東淀川	43,929	25.0	西成	109,053	106,111	102.8
15	都島	26,799	24.8	生野	124,269	127,309	97.6
16	東成	21,227	24.8	都島	104,863	107,904	97.2
17	鶴見	25,967	23.3	東成	80,991	84,906	95.4
18	淀川	41,492	22.4	東淀川	168,784	177,120	95.3
19	天王寺	16,525	19.5	平野	179,244	192,152	93.3
20	福島	15,067	18.6	住吉	140,933	153,056	92.1
21	北	25,750	17.9	旭	82,391	89,670	91.9
22	浪速	13,844	17.2	東住吉	114,736	127,849	89.7
23	西	16,480	15.1	城東	148,887	169,043	88.1
24	中央	16,545	14.7	鶴見	98,489	112,691	87.4
資料	令和5年4月1日現在 推計人口 ※年齢不詳は各歳に按分している ※集計過程において端数調整を行 っていないため、市総数と区合 計は一致しない			令和2年10月1日 国勢調査			

(2) 人口・世帯数

① 人口・世帯数推移

年	世帯数 (世帯)	人口 (人)			1世帯あたり 人員 (人)	調査名
		総数	男	女		
昭和 20	5,648	19,720	10,296	9,424	3.49	人口調査
25	11,506	50,196	24,907	25,289	4.36	国勢調査
30	18,797	82,765	41,823	40,942	4.40	〃
35	28,116	109,446	55,492	53,954	3.89	〃
40	31,303	110,164	55,725	54,439	3.52	〃
45	30,777	97,118	48,977	48,141	3.16	〃
50	29,881	86,608	43,648	42,960	2.90	〃
55	31,089	83,584	41,766	41,818	2.69	〃
60	34,774	91,925	45,740	46,185	2.64	〃
平成 2	38,662	96,208	47,661	48,547	2.49	〃
7	41,646	98,045	48,067	49,978	2.35	〃
12	43,223	97,253	47,725	49,528	2.25	〃
17	46,499	99,831	48,623	51,208	2.15	〃
22	50,075	102,632	49,534	53,098	2.05	〃
27	51,549	104,727	50,528	54,199	2.03	〃
令和 2	56,944	107,904	51,763	56,141	1.89	〃

② 年齢5歳階級別人口（令和5年4月1日現在 推計人口）

年齢区分	総数		男		女	
	人	%	人	%	人	%
0～4	3,433	3.18	1,754	3.40	1,679	2.98
5～9	3,833	3.55	1,994	3.86	1,839	3.26
10～14	4,014	3.72	2,060	3.99	1,954	3.47
15～19	4,081	3.78	2,096	4.06	1,985	3.52
20～24	6,072	5.62	2,918	5.65	3,153	5.59
25～29	7,706	7.14	3,679	7.13	4,027	7.14
30～34	7,300	6.76	3,544	6.86	3,756	6.66
35～39	7,311	6.77	3,580	6.93	3,730	6.62
40～44	7,570	7.01	3,738	7.24	3,832	6.80
45～49	8,224	7.61	4,089	7.92	4,135	7.34
50～54	8,393	7.77	4,235	8.20	4,157	7.38
55～59	7,049	6.53	3,532	6.84	3,517	6.24
60～64	6,215	5.75	2,986	5.78	3,229	5.73
65～69	5,884	5.45	2,829	5.48	3,055	5.42
70～74	6,727	6.23	3,255	6.30	3,472	6.16
75～79	5,341	4.95	2,396	4.64	2,946	5.23
80～84	4,157	3.85	1,608	3.11	2,549	4.52
85～89	2,811	2.60	892	1.73	1,919	3.40
90～94	1,431	1.33	361	0.70	1,070	1.90
95～99	396	0.37	77	0.15	319	0.57
100～	51	0.05	8	0.02	43	0.08
計	107,998	－	51,633	－	56,365	－

（注）年齢不詳者は各歳に按分している。

（注）集計過程において端数調整を行っていないため、各歳の計と総数は一致しない。

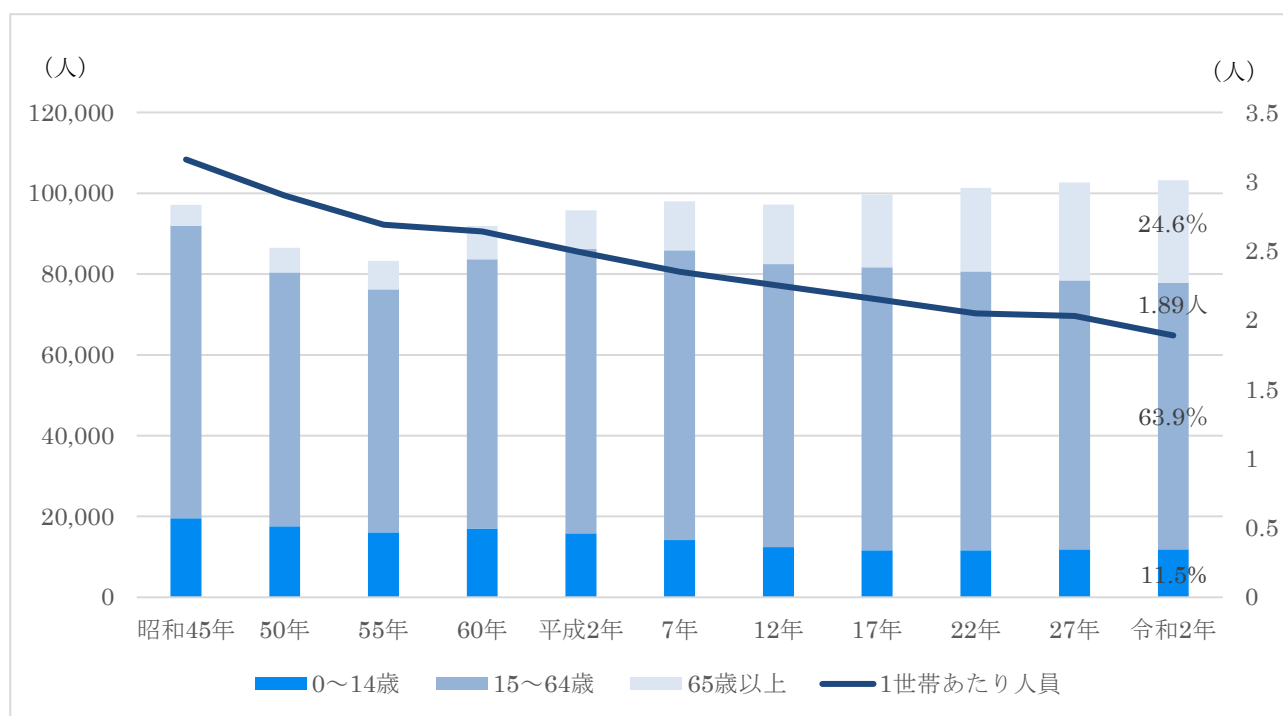
③ 年代別人口推移（各年 10 月 1 日現在 国勢調査）

（人）

項目	昭和 50 年	55 年	60 年	平成 2	7 年	12 年	17 年	22 年	27 年	令和 2 年
0～14 歳	17,540	16,067	16,983	15,865	14,167	12,390	11,631	11,617	11,901	11,855
15～64 歳	62,872	60,106	66,684	70,289	71,667	70,059	70,065	69,011	66,489	65,956
65 歳以上	6,128	7,090	8,230	9,632	12,157	14,780	17,974	20,718	24,281	25,393
計	86,540	83,263	91,897	95,786	97,991	97,229	99,670	101,346	102,671	103,204

（注）年齢不詳者を除く。

【図：年代別人口推移、1 世帯あたり人員の推移】（令和 2 年国勢調査）



④ 連合町会別人口・世帯数（令和 2 年国勢調査）

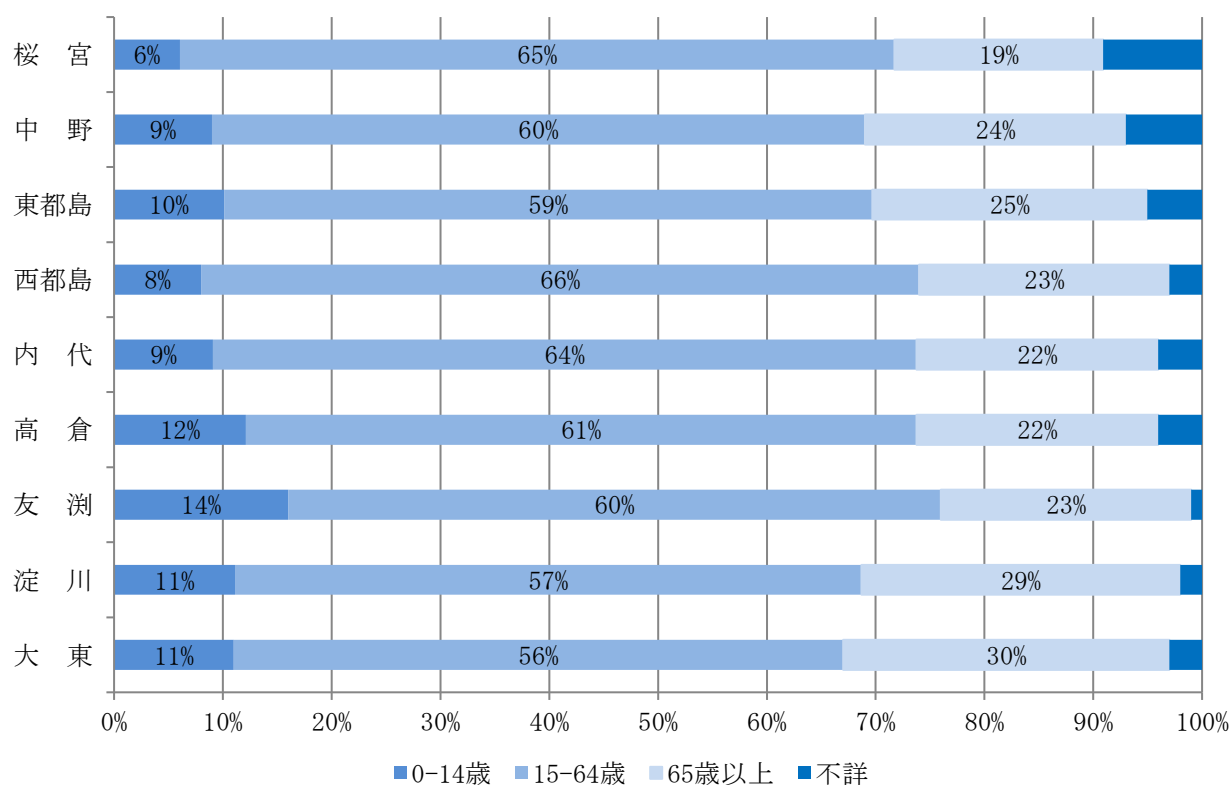
	人口		世帯数		1 世帯数 あたり人員
	人	構成比 (%)	世帯	構成比 (%)	
桜 宮	14,754	13.67	9,871	17.33	1.49
中 野	12,050	11.17	7,068	12.41	1.70
東都島	12,676	11.75	6,990	12.28	1.81
西都島	9,313	8.63	5,540	9.73	1.68
内 代	6,298	5.84	3,756	6.6	1.68
高 倉	14,365	13.31	7,293	12.81	1.97
友 渕	23,059	21.37	8,938	15.7	2.58
淀 川	7,702	7.14	3,582	6.29	2.15
大 東	7,687	7.12	3,906	6.86	1.97
計	107,904	—	56,944	—	1.89

⑤ 連合町会別年齢分布（令和2年国勢調査）

（人）

	人口	15歳未満	15～64歳	65歳以上	不詳
桜 宮	14,754	890	9,688	2,814	1,362
中 野	12,050	1,130	7,227	2,844	849
東都島	12,676	1,317	7,526	3,200	633
西都島	9,313	769	6,119	2,185	240
内 代	6,298	553	4,060	1,402	283
高 倉	14,365	1,737	8,826	3,169	633
友 渚	23,059	3,751	13,787	5,246	275
淀 川	7,702	846	4,415	2,258	183
大 東	7,687	862	4,308	2,275	242
計	107,904	11,855	65,965	25,393	4,700

【図：連合町会別年齢比率】（令和2年国勢調査）



⑥ 人口動態（各年度末現在）

（人）

	平成 30 年度	令和元年度	令和 2 年度	令和 3 年度	令和 4 年度
転入者数	7,298	7,513	7,396	6,815	7,779
転出者数	6,682	6,621	6,598	6,868	6,766
出 生	878	789	763	755	674
死 亡	1,031	1,022	1,130	1,132	1,137

⑦ 戸籍人口及び住民基本台帳人口（令和 5 年 3 月末現在）

本籍数	39,998	戸籍
本籍人口	91,133	人
住民基本台帳世帯数	59,350	世帯
住民基本台帳人口	105,492	人

⑧ 外国籍住民人口（令和 5 年 3 月末現在）

国 名	都島区		大阪市	
	人	構成比(%)	人	構成比(%)
韓国・朝鮮	1,044	29.11	58,686	37.92
中国	1000	27.88	40,556	26.20
ベトナム	561	15.64	22,189	14.34
ネパール	153	4.27	6,981	4.51
インドネシア	149	4.15	2,868	1.85
台湾	129	3.60	4,336	2.80
フィリピン	115	3.21	4,678	3.02
ミャンマー	62	1.73	1,640	1.06
米国	61	1.70	1,757	1.14
タイ	48	1.34	1,202	0.78
その他	304	8.48	9,879	6.38
計	3,587	—	154,772	—

⑨ 選挙人名簿登録者数（令和 5 年 3 月末現在）（人）

男	41,596
女	46,478
計	88,074

(3) コミュニティ

- ① 大阪市立都島区民センター（令和４年度指定管理者：（一財）大阪市コミュニティ協会 都島区支部協議会）

<施設概要>（令和５年３月末現在）

所在地	使用開始 年月日	建物構造	施設の状況	
			延面積	室名
中野町 2-16-25	昭53.4.18	鉄筋コンクリート造 （一部鉄骨造4階建）	2,294.74㎡ （図書館併設）	区民ホール（500名収容） 1 会議室（洋室） 5 交流スペース 1

<利用状況>

	平成30年度	令和元年度	令和２年度	令和３年度	令和４年度
利用件数（件）	3,952	3,709	2,421	2,397	3,684
利用者数（人）	97,236	84,480	32,528	29,215	57,261
有料（人）	65,973	55,774	26,057	23,283	43,134
無料（人）	31,263	28,706	6,471	5,932	14,127
1日平均利用者数（人）	272	235	100	97	160
稼働率（％）	78.1	71.8	53.5	56.5	71.6

- ② 大阪市立都島区老人福祉センター（令和４年度指定管理者：（福）都島区社会福祉協議会）

<施設概要>（令和５年３月末現在）

所在地	使用開始 年月日	建物構造	施設の状況	
			面積	室名
中野町 4-2-24-108	昭51.5.7	鉄筋11階建 公営住宅1階 部分及び別棟	661.48㎡	大広間 談話室 講習室 集会室 健康相談室 事務室

<利用状況>

（人）

	平成30年度	令和元年度	令和２年度	令和３年度	令和４年度
男	11,981	7,687	2,385	3,249	4,753
女	15,765	14,793	8,409	13,937	16,969
計	27,746	22,480	10,794	17,186	21,722

③ 都島区子ども・子育てプラザ

(令和4年度委託事業者：((社福)みおつくし福祉会)

＜施設概要＞（令和5年3月末現在）

所在地	使用開始 年月日	建物構造	施設の状況	
			面積	室名
中野町5-15-21 (大阪市都島センタービル2階)	平7.12.13	鉄骨鉄筋コンクリート造地上11階、地下3階建て 都島区子ども子育てプラザ部分 (2階の一部)	824㎡ (専用面積709㎡)	軽運動室 図書室 集会室 料理実習室 和室2 事務室

＜利用状況＞

(人)

	平成30年	令和元年度	令和2年度	令和3年度	令和4年度
つどいの広場	22,065	18,685	8,192	7,923	10,793
児童健全育成事業 (子育て活動支援事業) ・ファミリーサポートセンター事業	19,064	13,949	4,123	5,080	7,675
計	41,129	32,634	12,315	13,003	18,468

④ 地域集会施設（令和5年3月末現在）

連合名	施設名	建築 年度	建物		設置主体	管理主体	備考
			構造	利用床			
桜宮	桜宮福祉会館	昭和54	鉄筋造 2階建の 2階部分	113.40㎡	桜宮 連合町会	桜宮福祉会館運営 委員会	1階部分は 老人憩の家
中野	中野福祉会館	平成9	鉄筋造 2階建の 2階部分	135.25㎡	中野 連合町会	中野福祉会館運営 委員会	1階部分は 老人憩の家
東都島	東都島福祉会館	昭和56	鉄骨造 2階建	250.14㎡	東都島 連合町会	東都島福祉会館運営 委員会	
西都島	西都島福祉会館	昭和55	鉄筋造 2階建の 2階部分	100.24㎡	西都島 連合町会	西都島福祉会館運営 委員会	1階部分は 老人憩の家
内代	内代福祉会館	平成2	鉄筋造 3階建の 2、3階部分	173.96㎡	内代 連合町会	大阪市都島区内代 連合振興町会	1階部分は 老人憩の家

高 倉	み ゆ き コミュニティ イ ホール	昭和 53	鉄 筋 造 1 階 建	105.00 m ²	大 阪 市	みゆきコミュニティホール 運 営 委 員 会	都島区から 無償で貸与
友 渕	友 渕 福 祉 会 館	平成 8	鉄 筋 造 2 階 建 の 2 階 部 分	135.93 m ²	友 渕 連 合 町 会	友渕福祉会館運営 委 員 会	1 階部分は 老人憩の家
淀 川	淀 川 福 祉 会 館	昭和 53	鉄 筋 造 1 階 建	102.24 m ²	日 本 住 宅 公 団	淀川福祉会館運営 委 員 会	現在の所有 主体である (独)都市再 生機構から 無償で貸与
大 東	大 東 福 祉 会 館	昭和 53	鉄 筋 造 2 階 建 の 2 階 部 分	128.97 m ²	大 阪 市	大東福祉会館運営 委 員 会	都島区から 無償で貸与 1 階部分は 老人憩の家

⑤ 地域集会施設（老人憩の家）（令和 5 年 3 月末現在）

連合町会名	名 称	開設 年月日	設置主体	建物（構造・面積）
桜 宮	桜 宮 老 人 憩 の 家	昭 55.7.1	桜宮地域社会 福 祉 協 議 会	鉄筋 2 階建 1 階部分 109.06 m ²
中 野	中野福祉会館 老 人 憩 の 家	平 10.3.24	中野福祉会館老 人憩の家運営委 員 会	鉄筋 2 階建 1 階部分 101.50 m ²
東 都 島	東 都 島 老 人 憩 の 家	昭 51.6.13	東都島老人憩い の家運営委員会	鉄筋 3 階建 3 階一部 101.40 m ²
西 都 島	西 都 島 老 人 憩 の 家	昭 56.9.19	西 都 島 地 域 社会福祉協議会	鉄筋 2 階建 1 階部分 105.57 m ²
内 代	内 代 老 人 憩 の 家	昭 45.9.1	内代地域社会 福 祉 協 議 会	鉄筋 3 階建一部分 102.41 m ²
高 倉	高 倉 老 人 憩 の 家	昭 52.5.11	高倉地域社会 福 祉 協 議 会	鉄筋 2 階建 1 階部分 119.96 m ²
友 渕	友 渕 老 人 憩 の 家	平 9.5.1	友渕福祉会館 運 営 委 員 会	鉄筋 2 階建 1 階部分 116.05 m ²
淀 川	淀 川 地 域 老 人 憩 の 家	昭 53.10.1	淀川地域老人憩 の家運営委員会	鉄筋 1 階建 102.24 m ²
大 東	大 東 老 人 憩 の 家	昭 53.9.21	大東地域社会 福 祉 協 議 会	鉄筋 2 階建 1 階部分 103.41 m ²

(4) 保健・福祉

① 児童福祉

＜保育所等入所児童数＞（各年度 4 月 1 日現在）（人）

	令和元年度	令和 2 年度	令和 3 年度	令和 4 年度	令和 5 年度
保育所等入所児童数	2, 520	2, 575	2, 658	2, 642	2, 629

※認定こども園の 1 号認定を含む

＜手当・受給者数＞（令和 5 年 3 月末現在）（人）

児童手当受給者数	6, 325
児童扶養手当受給者数	899
特別児童扶養手当受給者数	281

＜児童相談・児童虐待相談受付件数＞（令和 4 年度）（件）

児童相談受付件数	477	児童虐待相談受付件数	70
----------	-----	------------	----

＜児童虐待に関する事項＞（件）

	平成 30 年	令和元年度	令和 2 年度	令和 3 年度	令和 4 年度
児童虐待通報件数	264	327	273	188	106

② 障がい者福祉

＜身体障がい者手帳交付状況：等級別＞（令和 5 年 3 月末現在）

	都島区		大阪市	
	人	%	人	%
1 級	1, 538	29. 86	41, 272	30. 30
2 級	747	14. 50	20, 469	15. 03
3 級	838	16. 27	22, 000	16. 15
4 級	1, 298	25. 20	33, 521	24. 61
5 級	415	8. 06	9, 730	7. 14
6 級	314	6. 10	9, 223	6. 77
計	5, 150	—	136, 215	—

＜身体障がい者手帳交付状況：障がい別＞（令和５年３月末現在）

	都島区		大阪市	
	人	%	人	%
視覚障がい	313	6.08	10,017	7.35
聴覚障がい	481	9.34	12,740	9.35
音声・言語機能障がい	58	1.13	1,934	1.42
肢体不自由	2,669	51.83	70,053	51.43
内部障がい	1,629	31.63	41,471	30.45
計	5,150	—	136,215	—

＜手当支給状況＞（令和５年３月末現在）（人）

特別障がい者手当	125
障がい児福祉手当	85
計	210

＜療育手帳交付状況＞（令和５年３月末現在）（人）

重度		中度		軽度		計
18歳未満	18歳以上	18歳未満	18歳以上	18歳未満	18歳以上	
86	240	68	211	235	199	1,039

＜精神障がい者保健福祉手帳交付状況＞（令和５年３月末現在）

	都島区		大阪市	
	人	%	人	%
１級	92	5.88	3,361	7.06
２級	877	56.07	28,392	59.62
３級	595	38.04	15,865	33.32
計	1,564	—	47,618	—

＜障がい支援区分の状況＞（令和５年３月末現在）

	都島区		大阪市	
	件数	%	件数	%
区分１	9	1.12	512	1.74
区分２	155	19.30	6,576	22.28
区分３	222	27.66	7,306	24.76
区分４	172	21.42	5,707	19.34
区分５	98	12.20	3,615	12.25
区分６	147	18.30	5,794	19.63
計	803	—	29,510	—

＜医療助成＞（令和 5 年 3 月末現在）

（人）

一部負担金相当額等一部助成対象者数	0
重度障がい者医療対象者数	1, 500
こども医療対象者数	12, 493
ひとり親家庭医療対象者数	1, 834
自立支援医療（精神通院）受給者数	2, 536
特定医療費（指定難病）受給者数	944

＜ドメスティックバイオレンス（DV）に関する事項＞

（件）

	平成 30 年度	令和元年度	令和 2 年度	令和 3 年度	令和 4 年度
DV に関する相談件数	25	21	24	16	33
DV 被害者緊急一時保護（内数）	(7)	(2)	(4)	(0)	(6)

③ 介護保険

＜要介護認定申請数＞（令和 4 年度）

（件）

居 宅				施 設				合 計			
新規	更新	変更	計	新規	更新	変更	計	新規	更新	変更	計
1, 316	2, 067	868	4, 251	1	209	23	233	1, 317	2, 276	891	4, 484

＜認定結果分布＞（令和 4 年度）

（件）

区分	非該当	要支援 1	要支援 2	要 介 護					計
				1	2	3	4	5	
在宅	53	736	699	860	673	560	553	463	4, 597
施設	0	2	0	7	15	43	106	83	256
計	53	738	699	867	688	603	659	546	4, 853
比率 (%)	1. 1	15. 2	14. 4	17. 9	14. 2	12. 4	13. 6	11. 2	100. 0

④ 高齢者に関する事項

	平成 30 年度	令和元年度	令和 2 年度	令和 3 年度	令和 4 年度
敬老優待乗車証交付数	11, 966	12, 797	13, 354	13, 710	13, 466
緊急通報システム貸与者数	26	27	24	17	41
高齢者福祉電話貸与	0	2	1	0	0
在宅高齢者日常生活用具給付	6	10	7	5	11

＜高齢者虐待に関する事項＞

(件)

	平成 30 年度	令和元年度	令和 2 年度	令和 3 年度	令和 4 年度
高齢者虐待 通報件数	50	43	51	37	44
高齢者虐待 認定件数	13	13	13	10	18

⑤ 医療

＜区内医療施設＞（令和 4 年 3 月末現在）

	施設数(施設)	病床数(床)
病院	9	1, 974
一般診療所	135	42
歯科診療所	74	0

⑥ 保健

＜健康相談＞（令和 4 年度）保健福祉センター常設健康相談コーナーでの面接、電話相談件数

(件)

乳幼児	999
妊産婦	1, 194
精神	470
生活習慣病	66
長期療養児	38
難病	31
感染症/結核	1, 940
高齢者	22
その他	8
計	4, 775

＜家庭訪問＞（令和４年度）保健福祉センターの助言等による家庭訪問件数

（件）

乳幼児	227
結核	135
妊産婦	152
成人/高齢者	57
精神	3
難病	35
長期療養児	5
その他	0
感染症	26
生活習慣病	1
その他の疾患	2
特定健診関係	17
計	660

＜妊娠届出数＞（各年度末現在）

（件）

	平成 30 年度	令和元年度	令和 2 年度	令和 3 年度	令和 4 年度
妊娠届	864	883	881	796	763

＜登録結核患者数＞（令和３年 12 月末現在）（ ）内数値は罹患率（人口 10 万対）

	都島区		大阪市		全国	
新登録患者	14	(13.0)	512	(18.6)	11,519	(9.2)
結核登録者	41	(38.0)	1,240	(45.1)	27,754	(22.1)

＜特定疾患医療費公費負担状況等＞（令和５年３月末現在、来所相談数・訪問数は令和４年度）

（人）

医療費受給者数	来所相談数	訪問数
944	5	35

(5) 生活支援

＜生活保護世帯数・人員＞（各年３月末現在）

		平成 31 年	令和 2 年	令和 3 年	令和 4 年	令和 5 年
都島区	被保護世帯数	2,737	2,733	2,736	2,674	2,656
	保護率（千分比）	50.0	49.1	48.3	46.4	45.5
	被保護人員	3,250	3,225	3,229	3,133	3,117
	保護率（千分比）	30.4	30.0	30.0	29.1	28.9
大阪市	被保護世帯数	113,360	112,670	112,177	111,250	111,208
	保護率（千分比）	79.6	77.7	76.3	74.8	73.7
	被保護人員	137,681	135,560	133,886	131,742	131,193
	保護率（千分比）	50.5	49.3	48.6	48.0	47.6

（注）保護率は千分比（‰：パーミル）であらわし、人口 1,000 人に対する生活保護法の保護受給者の割合をいう。

＜保護世帯の類型（保護停止中を除く）＞（令和 5 年 3 月末現在）

区分		傷病 障がい	高齢者	母子	その他	計
都島区	世帯数	667	1,506	89	381	2,643
	割合（％）	25.2	57.0	3.4	14.4	100.0
大阪市	世帯数	27,058	65,277	3,926	14,412	110,673
	割合（％）	24.4	59.0	3.6	13.0	100.0

(6) 保険・年金

＜医療保険＞（令和 5 年 3 月末現在）

	加入世帯数（世	被保険者数（人）
国民健康保険	15,077	21,258
後期高齢者医療保険		12,571

＜国民年金・受給者数＞（令和 5 年 3 月末現在）（人）

旧法	老齢年金	215
	5 年年金	9
	通算老齢年金	104
	母子年金	0
新法	老齢基礎年金	23,396
	障がい基礎年金	1,557
	遺族基礎年金	139
	寡婦年金	8
福祉年金	老齢福祉年金	0

(7) 住民情報

<戸籍関係発行件数> (令和4年度)

(件)

謄・抄本等件数						成年被後見等 及び破産に 関する証明	不在籍 不登録 証明等	
謄本		抄本		証明				受理 証明等
戸籍	除籍	戸籍	除籍	戸籍	除籍			
6,885	4,192	1,080	44	142	0	719	1,023	140

<証明書発行件数> (令和4年度)

(件)

住民票			戸籍の附票の写し
写し	記載事項証明	閲覧	
30,140	2,132	45	1,135

<印鑑登録> (令和4年度)

(件)

印鑑登録数 (令和5年3月末現在)	新規登録件数	除印鑑件数	印鑑登録証明件数
60,117	3,279	3,196	14,578

<税証明関係> (令和4年度)

(件)

納税証明	課税証明	評価証明	自動車臨時運行許可
1,524	8,639	3,067	230

(8) 教育・スポーツ施設

① 学校教育

＜学校園数・生徒数＞（令和４年５月１日現在）

（人）

項目	私立	公立	計	園児・生徒・学生数	
				計	うち私立
幼稚園	4	1	5	776	711
小学校	0	9	9	4,747	－
中学校	0	5	5	2,095	－
高等学校	0	4	4	2,803	－

＜市立・府立校園児童・生徒数＞（各年度５月現在）

（人）

項目	校園名	令和元年度	令和２年度	令和３年度	令和４年度
幼稚園	桜宮	83	75	72	65
	計	83	75	72	65
小学校	桜宮	342	330	316	315
	中野	420	420	423	446
	高倉	820	814	793	800
	淀川	312	288	275	275
	都島	358	352	346	344
	内代	179	178	185	190
	東都島	388	423	467	457
	大東	290	320	322	301
	友渕	1,650	1664	1,656	1,619
	計	4,759	4789	4,783	4,747
中学校	高倉	483	501	521	506
	桜宮	302	310	313	312
	都島	368	344	351	333
	淀川	296	281	247	220
	友渕	636	697	707	724
	計	2,085	2,133	2,139	2,095
高等学校	桜宮	843	838	839	829
	東	951	952	948	948
	都島工業	1,123	1,090	1,008	972
	都島第二工業	124	112	82	54
	計	3,041	2,992	2,877	2,803
総 計		9,968	9,989	9,871	9,710

② 大阪市立都島図書館

<施設概要> (令和5年3月末現在)

所在地	使用開始 年月日	建物構造	施設の状況	
			面積	蔵書
中野町2-16-25 都島区民センター 3階部分	昭53.7.5	鉄筋コンクリート造 一部鉄骨造 4階建3階部分	662.01㎡	成人図書 47,960冊 児童図書 23,757冊 合 計 71,717冊

<利用状況>

	平成30年	令和元年度	令和2年度	令和3年度	令和4年度
登録者数 (人)	12,738	12,252	11,652	11,038	10,356
貸出件数 (件)	120,417	112,977	100,809	101,797	117,217
1日平均貸出件数	397.4	402.1	386.2	404.4	390.7
貸出冊数 (冊)	436,036	404,020	368,289	375,478	422,058
1日平均貸出冊数	1,439.1	1437.8	1411.1	1490.0	1406.9
回転率 (%)	6.2	5.8	5.2	5.3	5.9
開館日数 (日)	303	281	261	252	300

③ 大阪市立都島スポーツセンター (令和4年度指定管理者：大阪スポーツパートナーズ)

<施設概要> (令和5年3月末現在)

所在地	使用開始 年月日	建物構造	施設の状況	
			面積	室名
中野町5-15-21 (大阪市都島 センタービル 3階)	平7.12.13	鉄骨鉄筋コンクリート造 地上11階、 地下3階建3階部分	延2,982㎡	第1体育場 第2体育場 多目的室 事務室

<利用者数>

(人)

	平成30年	令和元年度	令和2年度	令和3年度	令和4年度
第1体育場	42,664	36,959	28,749	14,919	36,597
第2体育場	26,771	22,836	17,763	9,103	60,682
多目的室	13,020	11,520	8,201	3,602	11,411
計	82,455	71,315	54,713	27,624	108,690

④ 大阪市立都島屋内プール（令和４年度指定管理者：明治スポーツ・セントラルスポーツグループ）

<施設概要>（令和５年３月末現在）

所在地	使用開始 年月日	建物構造	面 積
都島本通 4-12-7	平17. 4. 1	鉄筋コンクリート造 地下1階地上3階建	敷地面積 2,200.00㎡ 建築面積 1,466.21㎡ 延床面積 3,038.95㎡

階	地下 1階	1 階	2 階	3 階	屋外
施設	機械室 電気室	エントランスホール 事務室 スタジオ マシンジム 機械室	指導員室 更衣室 温水プール 幼児用プール ジャグジー 採暖室 器具庫	機械室 ギャラリー	駐車場（無料）9台 （うち障がい者用1台） 駐輪場（無料）80台

<利用者数>

（人）

	平成 30 年	令和元年度	令和 2 年度	令和 3 年度	令和 4 年度
屋内プール	110,245	116,782	71,510	76,095	76,908
トレーニングルーム	29,209	29,561	16,936	15,436	19,782
計	139,454	146,343	88,446	91,531	96,690

（注）平成 29 年 10 月～平成 30 年 4 月までプール天井改修工事のためプールのみ休館

(9) 公 園

<公園数及び面積等>（令和5年4月1日現在）

公園数	30 か所
公園面積	375,841 m ²
区民1人あたりの面積	3.48 m ²
行政面積に対する公園面積	6.18%

（注）公園数・面積には国営公園（淀川河川公園）1 か所 84,000 m²を含む。

<公園種別 公園数・面積>（令和5年4月1日現在）

公 園 種 別		公園数 (か所)	面積 (m ²)	備 考
住区基幹公園	街区公園	22	56,955	内代 他
	近隣公園	4	42,206	都島、友渕中央、都島中央、蕪村
緑道		2	11,263	毛馬南、城北緑道
都市基幹公園	総合公園	1	181,417	桜之宮
その他	国営公園	1	84,000	淀川河川
計		30	375,841	

<毛馬桜之宮公園>（令和5年4月1日現在）

開設面積	337,626 m ²
都島区域	191,399 m ²

<児童遊園>（令和5年3月末現在）

児童遊園数	24 か所
児童遊園面積	9,427.90 m ²

<ちびっこ広場>（令和5年3月末現在）

広場数	2 か所
広場面積	263.79 m ²

(10) 環 境

＜一般廃棄物処理実績推移＞（令和 5 年 3 月末現在）

(kg)

平成 29 年度	平成 30 年度	令和元年度	令和 2 年度	令和 3 年度
29, 521, 290	29, 969, 800	30, 747, 730	28, 682, 420	28, 635, 758

＜一般廃棄物処理実績＞（令和 5 年 3 月末現在）(kg)

項 目	令和 4 年度
普通ごみ	11, 366, 370
資源ごみ	940, 170
容器包装プラスチック	731, 500
古紙（平成 25 年 2 月から実施）	607, 610
衣類（平成 25 年 2 月から実施）	91, 650
粗大ごみ	868, 830
不法投棄	53, 836
臨時搬出	950
市民協力	22, 179
美化機動隊	0
小 計 ①	14, 683, 095
道路備車機械	17, 220
人力除草	25, 680
業者収集	13, 590, 810
一般搬入	314, 030
小 計 ②	13, 947, 740
合 計 ①+②	28, 630, 835

＜その他＞（令和 5 年 3 月末現在）

項目			令和 4 年度
紙パック収集実績（件）	区役所（回収ボックス）	収集枚数	—
	公共施設	収集枚数	—
	合 計	収集枚数	—
死獣処理実績（件）	処理件数		165

（注）平成 27 年 4 月から古紙・衣類収集の収集頻度を月 2 回から週 1 回に変更したことに伴い、平成 27 年 3 月末で紙パックの拠点回収を廃止した。

（注）「死獣処理実績」については、ペットの件数のみを計上。

＜路上喫煙禁止地区（都島区京橋地域）の状況＞

(件)

路上喫煙件数			処分件数		
令和 2 年度	令和 3 年度	令和 4 年度	令和 2 年度	令和 3 年度	令和 4 年度
2, 715	3, 679	2, 883	727	613	854

(11) 土 木

< 放置自転車の状況 >

(台)

	平成 30 年度	令和元年度	令和 2 年度	令和 3 年度	令和 4 年度
JR・京阪・地下鉄「京橋駅」					
駐輪場収容台数	4,922	5,046	5,046	5,046	4,946
禁止区域内即時撤去台数	4,300	3,330	1,374	1,481	2,126
駅周辺放置台数	25	17	65	60	27
JR「桜ノ宮駅」					
駐輪場収容台数	1,270	1,270	1,270	1,100	1,100
禁止区域内即時撤去台数	417	318	139	150	100
駅周辺放置台数	0	0	0	0	0
JR「大阪城北詰駅」					
駐輪場収容台数	270	270	270	309	309
禁止区域内即時撤去台数	62	72	35	46	27
駅周辺放置台数	0	0	0	0	0
地下鉄「都島駅」					
駐輪場収容台数	1,054	1,054	1,054	1,122	1,053
禁止区域内即時撤去台数	1,440	1,255	530	502	424
駅周辺放置台数	41	45	65	50	25
地下鉄「野江内代駅」					
駐輪場収容台数	579	579	579	1,122	597
禁止区域内即時撤去台数	306	179	79	502	116
駅周辺放置台数	21	12	15	50	0

(注) 「駐輪場収容台数」は大阪市設置の駐輪場に限る。(平成 23 年度からは指定管理者が管理する施設台数を計上。)

(注) 「禁止区域内即時撤去台数」は、他区にまたがる同区域内全ての撤去台数。

(注) 「駅周辺放置台数」は、他区にまたがる同区域内全ての放置台数。

(注) 調査方法については、調査日の放置自転車台数を実際にカウントして計上。

< 道路の不正使用に関する事項 > (令和 5 年 3 月末現在)

(件)

撤去状況		道路不法・不正使用の指導状況	
屋台	0	適正化事業	0
張紙・張札	249	商品突き出し	0
立看板等	13	立看板等	2

(12) 交 通

＜区内各駅乗降者数＞

(人)

事業者	駅名	令和3年度
JR 西日本 (※1)	桜ノ宮	13,716
	京橋	96,779
	大阪城北詰	3,947
	城北公園通	4,856
京阪電車 (※2)	京橋	67,830

(人)

大阪メトロ (※3)	駅名	乗車	降車
	都島	14,617	14,100
	野江内代	4,952	4,754
	京橋	14,823	14,902
	計	34,392	33,756

「大阪市統計書」より

- ※1 JR 西日本 令和3年度の乗車人員を1日平均に換算。
※2 京阪電車 令和3年度の乗車人員を1日平均に換算。
※3 大阪メトロ 令和3年11月16日の交通調査の結果を掲載。

(13) 消防・防災

① 消防

<火災発生状況>（各年1月1日～12月31日）

		平成30年	令和元年	令和2年	令和3年	令和4年
発生件数（件）		18	27	22	14	14
被災状況	焼損床面積	127 m ²	268 m ²	19 m ²	1 m ²	185 m ²
	損害額（千円）	13,712	2,030	2,274	168	10,109
	死者（人）	0	1	0	0	0
	傷者（人）	8	7	0	4	6

<原因別火災状況>（令和4年1月1日～12月31日）（件）

放火（疑いを含む。）	2
たばこ	2
ガスこんろ	0
電気配線類	0
電気製品	2
天ぷら油	2
その他	6
計	14

<救急活動状況>（各年1月1日～12月31日）（件）

	平成30年	令和元年	令和2年	令和3年	令和4年
火災	24	33	17	13	18
自然災害	1	0	0	0	0
水難	9	5	3	6	5
交通	437	414	391	353	530
労働災害	27	44	18	42	53
運動競技	38	36	23	29	33
一般負傷	1,377	1,349	1,258	1,185	1,569
加害	104	83	72	64	78
自損行為	58	53	60	61	94
急病	5,818	5,856	5,032	4,874	6,776
その他	280	307	308	290	454
計	8,173	8,180	7,182	6,917	9,610

② 防災

＜区震災訓練等実施状況＞（令和5年3月末現在）

	平成30年度	令和元年度	令和2年度	令和3年度	令和4年度
参加者数	236	250	未実施	149	244
関係機関	37	41	未実施	0	42
関係機関内訳	区役所 小学校10校 中学校5校 高等学校3校 福祉施設2施設 区医師会 スポーツセンター 総合医療センター	区役所 小学校10校 中学校5校 高等学校3校 福祉施設2施設 大規模災害時協力 事業所3事業所 津波避難ビル2事 業所 災害医療協力病院 1院 区医師会 区歯科医師会 区薬剤師会 訪看ネット デイケア・デイサ ービス連絡会 区社会福祉協議会 スポーツセンター 総合医療センター	未実施	eラーニング	区役所 危機管理室 環境局 9地域 小学校10校 中学校5校 高等学校2校 大規模災害時協力 事業所 津波避難ビル3事 業所 福祉施設 区医師会 区歯科医師会 区薬剤師会 訪看ネット 区社会福祉協議会 スポーツセンター 総合医療センター 自立支援協議会

（注）令和2年度は新型コロナウイルス感染症の発生状況を踏まえて未実施。

（注）令和3年度は新型コロナウイルス感染症の発生状況を踏まえてeラーニングにより実施。

「都島区防災マップ」は都島区役所ホームページから[ダウンロード](#)できます。



＜津波避難施設一覧表＞（令和５年３月末現在）

施設名	避難可能人数 (人)	所在地	避難可能時間
大阪私学会館	233	網島町 6-20	月～金 9:00～17:00 土曜日 9:00～12:00 ※祝日・8/13～8/15・12/28～1/4の休館日を除く
ザ・ガーデンオリエンタル大阪	310	網島町 10-35	9:00～20:00
生活協同組合おおさかパルコープ京橋事務所	150	東野田町 1-5-26	月～金 9:00～18:00
市営都島中通住宅 1 号館	232	都島中通 2-1	24 時間
市営都島中通住宅 2 号館	224	都島中通 2-9	24 時間
都島屋内プール	250	都島本通 4-12-7	営業日 9:00～20:30
グランシェール都島	112	都島中通 2-10-26	24 時間
ブリランテ都島	112	都島中通 2-10-25	24 時間
クレールソフィア都島	112	都島中通 2-10-24	24 時間
(株)ミルボン中央研究所	355	善源寺町 2-3-35	月～金 8:35～17:30 ※休日・祝日・休業日除く
市営内代第 2 住宅 1 号館	239	内代町 2-15-30	24 時間
三和電装エンジニアリング(株)	280	高倉町 3-10-27	営業時間中 8:20～17:15
(株)あさひ 本社ビル	150	高倉町 3-11-4	月～金 9:00～18:00
市営御幸住宅 1 号館	341	御幸町 1-7	24 時間
市営御幸住宅 2 号館	396	御幸町 1-10	24 時間
市営御幸住宅 3 号館	190	御幸町 2-5	24 時間
生活協同組合おおさかパルコープパル都島福祉センター	255	御幸町 2-13-9	月～金 9:00～18:00
市営友渕住宅 1 号館	937	友渕町 1-3	24 時間
市営友渕住宅 2 号館	630	友渕町 1-3	24 時間
セラヴィ毛馬	40	毛馬町 1-8-17	24 時間
市営毛馬住宅 1 号館	665	毛馬町 2-11	24 時間
市営毛馬住宅 2 号館	665	毛馬町 2-12	24 時間
市営毛馬住宅 3 号館	1,406	毛馬町 2-13	24 時間
市営毛馬住宅 6 号館	380	毛馬町 4-6	24 時間
市営毛馬南住宅 1 号館	149	毛馬町 1-21	24 時間
ライフ毛馬店	700	毛馬町 2-2-8	営業時間中 9:30～24:00
リバーサイドしろきた 33 号棟	547	毛馬町 2-11	24 時間
リバーサイドしろきた 34 号棟	251	毛馬町 2-11	24 時間
リバーサイドしろきた 35 号棟	547	毛馬町 2-11	24 時間
都島リバーシティ 1 号棟	1,112	大東町 3-3	24 時間

都島リバーシティ 2 号棟	448	大東町 3-3	24 時間
都島リバーシティ 4 号棟	414	大東町 3-9	24 時間
都島リバーシティ 5 号棟	347	大東町 3-9	24 時間
都島リバーシティ 6 号棟	436	大東町 3-9	24 時間
都島リバーシティ 7 号棟	341	大東町 3-3	24 時間
都島リバーシティ 8 号棟	372	大東町 3-9	24 時間
都島リバーシティ 9 号棟	294	大東町 3-9	24 時間
都島リバーシティ 10 号棟	411	大東町 3-10	24 時間
都島リバーシティ 11 号棟	341	大東町 3-10	24 時間
都島リバーシティ 12 号棟	427	大東町 3-10	24 時間
都島リバーシティ 13 号棟	329	大東町 3-10	24 時間
そんぼの家 城北	10	大東町 3-5-19	24 時間

＜災害時避難所・一時避難場所・津波避難施設一覧表＞（令和 5 年 3 月末現在）

避難所名	一時避難 可能人員（人）	※避難受入 可能人員（人）	津波避難受入 可能人員（人）	所 在 地
桜宮小学校	3,200	1,000	952	東野田町1-10-19
中野小学校	3,500	900	832	中野町3-10-5
都島小学校	1,600	1,200	1,259	都島本通3-10-3
東都島小学校	2,100	700	1,806	都島本通4-24-20
内代小学校	2,000	800	862	内代町3-4-6
高倉小学校	4,000	900	1,137	高倉町3-3-10
友渚小学校	7,200	1,300	1,493	友渚町1-3-123
友渚小学校分校	4,500	1,300	886	友渚町1-3-187
淀川小学校	4,000	1,200	1,031	毛馬町3-5-39
大東小学校	4,000	1,000	1,350	毛馬町2-11-111
桜宮中学校	1,400	900	1,408	東野田町5-16-10
都島中学校	3,000	900	950	中野町3-9-33
高倉中学校	3,800	800	801	御幸町1-1-10
友渚中学校	7,000	1,300	1,565	友渚町1-5-151
淀川中学校	5,500	1,000	654	毛馬町3-5-12
都島工業高等学校	8,800	2,000	8,032	善源寺町1-5-64
桜宮高等学校	12,000	1,900	5,046	毛馬町5-22-28
東高等学校	16,000	1,400	3,341	東野田町4-15-14
毛馬桜之宮公園	131,000	—	—	網島町～毛馬町1-1
東野田公園	2,800	—	—	東野田町1-4
京橋公園	2,600	—	—	東野田町2-6
桜之宮東公園	6,700	—	—	東野田町5-10
中野公園	900	—	—	中野町5-7
都島中央公園	6,100	—	—	中野町5-15
中野南公園	1,200	—	—	中野町3-1
都島公園	9,800	—	—	都島中通1-10、2-21・22
かすがえ公園	2,000	—	—	都島本通1-19・20
敷島公園	700	—	—	都島本通3-25
東都島公園	900	—	—	都島本通4-6
都島北一公園	600	—	—	都島北通1-13
都島北通公園	600	—	—	都島北通2-4

都島南通公園	1,300	—	—	都島南通1-24
ぼっぼてらす（区民広場）	600	—	—	都島南通1-22
善源寺公園	1,000	—	—	善源寺町1-4
善源寺楠公園	2,300	—	—	善源寺町1-11
友渕中央公園	8,000	—	—	友渕町1-3
友渕公園	1,700	—	—	友渕町3-9
高倉三公園	549	—	—	高倉町3-13
御幸南児童遊園	600	—	—	御幸町1-7
高倉中央公園	1,500	—	—	御幸町2-4
御幸北児童遊園	700	—	—	御幸町2-9
内代公園	5,000	—	—	内代町3-3
蕪村公園	5,543	—	—	毛馬町1-12
東毛馬公園	600	—	—	毛馬町2-5
毛馬南公園	2,400	—	—	毛馬町2-11
毛馬西公園	1,800	—	—	毛馬町3-1
毛馬中央公園	5,800	—	—	毛馬町4-1
毛馬北公園	1,000	—	—	毛馬町4-13
毛馬東公園	900	—	—	毛馬町5-5
城北緑道公園	6,400	—	—	毛馬町5、大東町2・3
計	307,192	20,500	33,405	一時避難場所 50 か所 災害時避難所 18 か所

（注）体育館・教室スペースを想定し、「1人当たり 1.6 m²」で換算している。

（14）警 察

① 犯罪

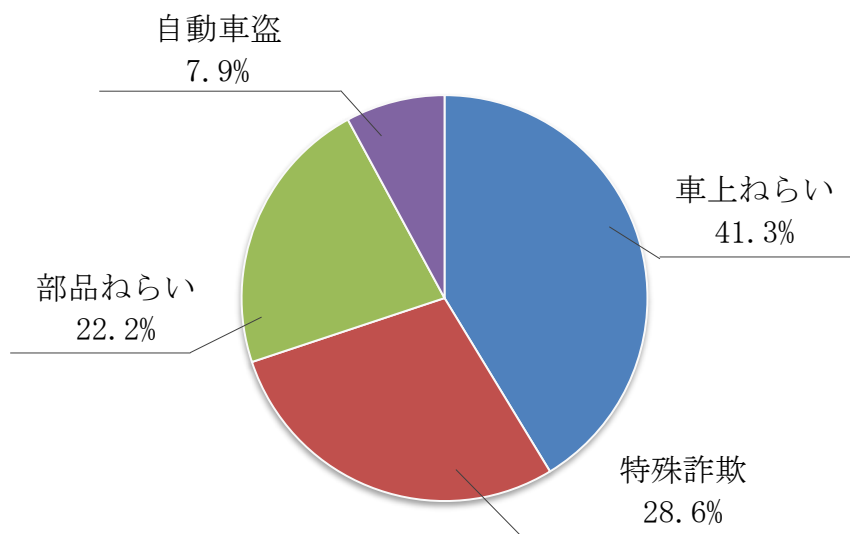
＜犯罪発生件数・1日あたり発生件数＞ 都島警察署管内（各年12月末現在） (件)

	平成30年	令和元年	令和2年	令和3年	令和4年
犯罪発生件数	1,471	1,217	1,016	942	1,046
1日あたり発生件数	4.0	3.3	2.8	2.6	2.9
1日あたり発生件数	123	113	93	84	92

＜大阪重点犯罪認知件数＞ 都島警察署管内（各年12月末現在） (件)

	令和元年	令和2年	令和3年	令和4年
自動車盗	5	6	4	5
車上ねらい	86	53	44	26
部品ねらい	24	26	29	14
特殊詐欺	26	20	14	18
計	141	105	78	63
1日あたり発生件数	0.38	0.28	0.21	0.17

【図：大阪重点犯罪認知件数の比率（令和４年）】



＜種別認知件数＞（令和５年３月末現在） (件)

	都島区		大阪市	
	件数	%	件数	%
凶悪犯	12	1.2	349	1.0
粗暴犯	92	8.8	2,385	7.1
窃盗犯	753	72.0	24,639	73.1
知能犯	60	5.7	1,872	5.6
風俗犯	15	1.4	483	1.4
その他	114	10.9	3,977	11.8
計	1046	100.0	33,705	100.0

② 少年非行

＜検挙補導状況＞ 都島警察署管内（令和５年３月末現在） (人)

刑 法 犯						特別法犯	計
凶悪犯	粗暴犯	窃盗犯	知能犯	風俗犯	その他		
1	2	18	1	1	6	7	36

③ 交通安全対策

＜事故発生状況＞ 都島警察署管内（各年 12 月末現在） (件)

		平成 30 年	令和元年	令和 2 年	令和 3 年	令和 4 年
事故発生件数		231	220	257	228	222
1 日あたり発生件数		0.63	0.6	0.7	0.62	0.61
被災状況	死者	1	0	1	0	2
	重傷者	28	26	40	28	30
	軽傷者	240	238	255	230	208
	計	269	264	295	258	240

＜歩行者・高齢者・自転車 関連事故＞ 都島警察署管内（各年 12 月末現在） (件)

	平成 30 年	令和元年	令和 2 年	令和 3 年	令和 4 年
歩行者関連事故	21	21	42	25	42
高齢者関連事故	77	74	90	74	85
自転車関連事故	101	103	123	110	125

(15) 産業・税金

① 産業

＜事業所数及び従業者数の推移＞

	平成 8 年	平成 13 年	平成 18 年	平成 21 年	平成 24 年	平成 26 年	平成 28 年	令和 3 年
事業所数 (事業所)	7,147	6,539	5,686	6,032	5,369	5,369	4,981	4,697
従業者数 (人)	5,812	5,578	4,712	5,395	44,601	47,863	43,462	45,997

(注) 平成 8～18 年：事業所・企業統計調査。平成 21 年：経済センサス基礎調査。

平成 24 年：経済センサス活動調査。平成 26 年：経済センサス基礎調査。

平成 28 年：経済センサス活動調査。令和 3 年：経済センサス活動調査。

＜事業所数及び従業者数 区分別＞（令和３年６月１日現在）

区 分	事業所数		従業者数	
	（事業所）	全市比率（％）	（人）	全市比率（％）
全産業（公務を除く）	4,697	2.65	45,997	1.99
農業、林業	2	3.50	9	1.73
漁業	0	0.00	0	0.00
鉱業、採石業、砂利採取業	1	25.00	6	9.09
建設業	333	3.46	3,021	2.41
製造業	332	2.23	2,522	1.31
電気・ガス・熱供給・水道業	6	4.05	33	0.25
情報通信業	81	1.47	2,512	1.49
運輸業、郵便業	68	1.76	1,475	1.33
卸売・小売業	1,058	2.35	9,800	1.85
金融・保険業	54	1.79	1,001	1.21
不動産業、物品賃貸業	519	3.09	1,758	1.78
学術研究、専門・技術サービス業	218	1.49	1,296	1.03
宿泊業、飲食サービス業	755	3.31	5,753	3.08
生活関連サービス業、娯楽業	368	3.53	2,569	3.49
教育、学習支援業	160	3.98	1,384	2.70
医療、福祉業	500	3.43	9,026	3.78
複合サービス業	13	2.95	70	0.95
サービス業（他に分類されないもの）	229	1.95	3,762	1.21

（注）経済センサス活動調査

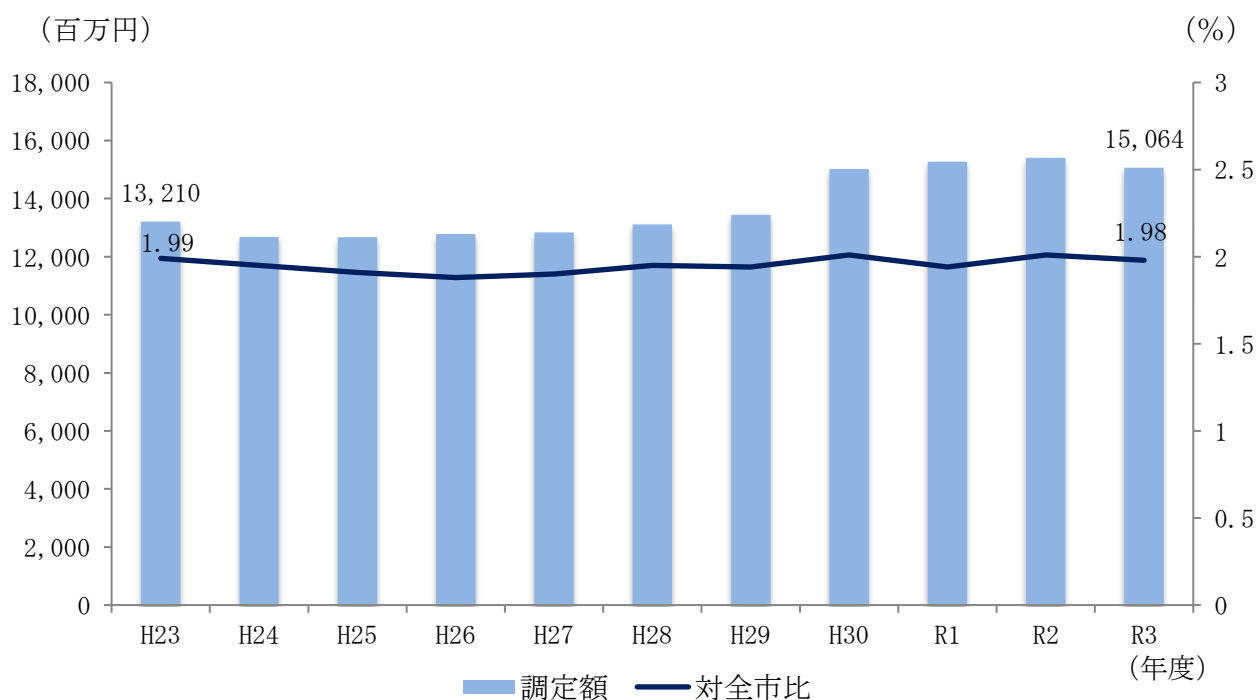
② 税金

＜調定額＞（令和3年度）

項 目	都島区 (a)	全市 (b)	(a/b)
	(千円)	(千円)	%
市民税	6,450,917	335,964,792	1.92%
(法人)	993,392	109,207,849	0.90%
(個人)	5,457,525	226,756,943	2.40%
固定資産税	6,652,386	304,168,201	2.18%
(土地・家屋)	6,327,600	262,788,546	2.40%
(償却資産)	324,786	41,120,096	0.78%
(交付金)	－	－	－
軽自動車税	58,085	2,206,383	2.63%
入湯税	－	132,137	－
事業所税	362,085	28,861,726	1.25%
都市計画税	1,540,996	61,303,976	2.51%
市たばこ税	－	27,763,615	－
計	15,064,469	760,141,271	1.98%

（注）「大阪市統計書」より

【図：過去10年間の調定額と対全市比の推移】



3 市民の声（都島区受付分）

区民の皆様から市政に対するいろいろなお声をいただき、施策・事業へ反映させることで、信頼される市政・区政の実現をめざしています。ご意見・ご要望は、インターネット、電話、手紙、ファックス、来訪、ご意見箱などさまざまな方法でお受けしています。また、いただいたご意見等の要旨と大阪市の回答は、大阪市ホームページでご紹介しています。

(1) 所管別件数

所管	令和4年度		令和3年度			
	都島区		都島区		大阪市全体	
	件数 (件)	構成比 (%)	件数 (件)	構成比 (%)	件数 (件)	構成比 (%)
人事室	0	－	18	25.4	7	0.3
市民局	3	6.8	4	5.6	36	1.4
環境局	5	11.3	13	18.3	161	6.3
福祉局	6	13.6	6	8.5	26	1.0
政策企画室	1	2.3	6	8.5	658	26.0
経済戦略局	2	4.5	1	1.4	0	－
建設局	2	4.5	8	11.3	122	4.8
こども青少年局	2	4.5	6	8.5	9	0.4
健康局	8	18.1	4	5.6	7	0.3
危機管理室	2	4.5	0	－	0	－
区役所	1	2.3	3	4.2	1311	51.8
教育委員会	2	4.5	0	－	71	2.8
都市交通局	0	－	0	－	0	－
ICT戦略室	0	－	0	－	2	0.1
行政委員会事務局	0	－	1	1.4	4	0.2
水道局	0	－	0	－	59	2.3
都市整備局	2	4.5	0	－	0	－
その他(※)	0	－	0	－	8	0.3
大阪港湾局	0	－	0	－	25	1.0
市政改革室	0	－	0	－	0	－
副首都推進局	0	－	0	－	1	0.1
財政局	1	2.3	1	1.4	19	0.8
消防局	0	－	0	－	1	0.1
都市計画局	0	－	0	－	0	－
契約管財局	1	2.3	0	－	0	－
総務局	6	13.6	0	－	2	0.1
計	44		71		2529	

※ その他は市会事務局、会計室など

※ 構成比は端数調整をしているため、合計しても必ずしも 100 とはなりません。

令和４年度に寄せられた「市民の声」は71件で、その主なものを所管別でみると次のとおりです。

- | | | | |
|---|-----|----|---------|
| 1 | 健康局 | 8件 | 化学物質過敏症 |
| 2 | 福祉局 | 6件 | 生活保護など |
| 2 | 総務局 | 6件 | 職員の接遇など |

(2) 申出経路別件数

	令和４年度		令和３年度			
	都 島 区		都 島 区		大阪市全体	
	件数 (件)	構成比 (%)	件数 (件)	構成比 (%)	件数 (件)	構成比 (%)
インターネット	27	61.3	56	78.9	1566	61.9
その他（ご意見箱等）	0	－	0	－	29	1.1
来 訪	3	6.8	5	7.0	504	19.9
電 話	4	9.0	5	7.0	343	13.6
投 書	10	22.7	5	7.0	70	2.8
なにわコール	0	－	0	－	6	0.2
ファクシミリ	0	－	0	－	10	0.4
移ちょう	0	－	0	－	1	0.1
計	44		71		2529	

（注）件数は「市民の声データベース」より集計。

都島区役所 総務課（政策企画）

〒534-8501 大阪市都島区中野町 2-16-20

電話 : 06-6882-9989

ファックス : 06-6882-9787

Eメール : miyakojima-plan@city.osaka.lg.jp