



都島区役所

目次

1 区の概要

(1) 区の創設	2p
(2) 位置と地形	2p
(3) 歴史	2p
(4) 概要	2p
(5) 区役所の組織	3p

2 統計データ

(1) 主な数字	4p
① 区市比較	
② 24区比較	
(2) 人口・世帯数	7p
① 人口・世帯数推移	
② 年齢5歳階級別人口	
③ 年代別人口推移	
④ 連合町会別人口・世帯数	
⑤ 連合町会別年齢分布	
⑥ 人口動態	
⑦ 戸籍人口及び住民基本台帳人口	
⑧ 外国籍住民人口	
⑨ 選挙人名簿登録者数	
(3) コミュニティ	12p
① 大阪市立都島区民センター	
② 大阪市立都島区老人福祉センター	
③ 都島区子ども・子育てプラザ	
④ 地域集会施設	
⑤ 地域集会施設（老人憩の家）	
(4) 保健・福祉	16p
① 児童福祉	
② 障がい者福祉	
③ 介護保険	
④ 高齢者に関する事項	
⑤ 医療	
⑥ 保健	
(5) 生活支援	21p
(6) 保険・年金	21p
(7) 住民情報	22p

(8) 教育・スポーツ施設	23p
---------------	-----

- ① 学校教育
- ② 大阪市立都島図書館
- ③ 大阪市立都島スポーツセンター
- ④ 大阪市立都島屋内プール

(9) 公園	26p
(10) 環境	27p
(11) 土木	28p
(12) 交通	29p
(13) 消防・防災	30p

- ① 消防
- ② 防災

(14) 警察	35p
---------	-----

- ① 犯罪
- ② 少年非行
- ③ 交通安全対策

(15) 産業・税金	37p
------------	-----

- ① 産業
- ② 税金

3 市民の声（都島区受付分）

(1) 所管別件数	39p
(2) 申出経路別件数	40p

1 区の概要

(1) 区の創設

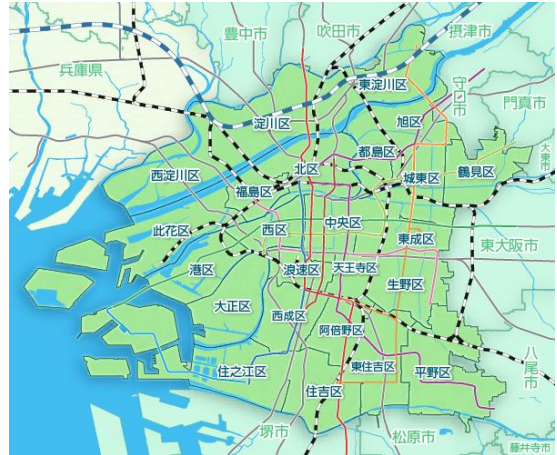
昭和 18(1943)年 4 月 1 日

(2) 位置と地形

都島区は、東経 135 度 31 分、北緯 34 度 41 分（区役所所在地）で、大阪市の北東部に位置する。地形は平坦で平均標高 5m、最高地点は淀川堤の 13m である。（区役所付近の標高は約 2m）

区の面積は 6.08 km²で大阪市全体（225.33 km²）の 2.70%を占める。（国土地理院発表 令和 4 年 4 月 1 日現在）

西側を大川に沿って南北に長く、北側を淀川、南側は寝屋川が区境界になっており、隣接している区は「北区」「中央区」「城東区」「旭区」「東淀川区」である。



(3) 歴史

昭和 18(1943)年 4 月 1 日北区及び旭区から分離・再編して発足した。

室町～安土桃山時代には、南部の京橋周辺は京街道と古堤街道の分岐点周辺にあたり、交通の要衝として栄えた。江戸時代に入ると現在の都島通以北の地域が都市近郊の農村地帯として開墾された。

明治時代以降は、大阪の急速な発展によって次第に農村地域から住宅地・工業地・商業地の混在した市街地に変貌を遂げ、大阪市北部有数の産業地区となった。

戦後、繊維業や軽工業を中心に発展したが、昭和 40 年代後半から社会問題化した公害対策等のため、工場は相次いで地方へ移転し、その広大な跡地は大規模住宅群に姿を変えている。

(4) 概要

【北部】

かつて紡績等の大工場が立地し、工業地域として繁栄したが、昭和 40 年代後半、大工場が郊外へ移転し、その跡地などに公営・民営による大規模高層住宅群が建設され、生活関連施設も整備されたまちに生まれかわっている。平成 31(2019)年 3 月におおさか東線が延伸され、城北公園通駅が設置された。

【中部から南部】

交通至便かつ、居住環境もすぐれた地域である。特に、市電都島車庫跡地及び旧国鉄淀川貨物駅跡地については、総合的な開発が進められた結果、職住近接の快適な都市型住宅や市立総合医療センターなどの施設、毛馬桜之宮公園などが立地し、水と緑に恵まれた景観と立地条件を活かした都市居住の魅力にあふれるまちが誕生している。

【京橋地区】

JR 大阪環状線、JR 学研都市線、JR 東西線、京阪本線及び OsakaMetro 長堀鶴見緑地線が相互に連絡し、大阪市東部を代表する交通要衝の地として賑わいを見せている。また、OBP（大阪ビジネスパーク）と隣接し、業務・商業施設が集積した地域である。

(5) 区役所の組織（令和 7 年 3 月 31 日現在）

担 当		業 務 内 容
総務課	庶 務	庶務、庁舎管理、選挙、統計調査に関すること
	政策企画	区行政の企画・総合調整に関すること 広報、市民の声、各種相談に関すること
ま ち づくり 推進課	市民協働	地域の振興、地域活動協議会、まちづくりセンター 人権啓発・人権相談、生涯学習、社会教育
	防災地域活性	防災・災害救助、罹災/被災証明、防犯・交通安全、まちの美化、空家対策
窓 口 サービス課	住民情報	住民登録・印鑑登録・戸籍関係の届出、マイナンバーカード交付・特別永住者証明書、小・中学校の就学、戸籍相談
		住民票・印鑑証明・戸籍等諸証明・税務関係諸証明（住宅用家屋証明等を除く）の交付に関すること、自動車臨時運行許可
		住居表示、町名変更証明
	保険年金	国民健康保険料の納付、減免に関すること
		国民健康保険の加入・喪失、資格確認書等の交付、療養・出産・葬祭費、後期高齢者医療、特定健診、国民年金に関すること
保 健 福祉課	福 祉	保健福祉の総合相談、高齢者・障がい者福祉、高齢者・障がい者虐待の防止・相談、障がい者自立支援、敬老優待乗車証、児童手当、医療費助成（重度障がい者・こども・ひとり親家庭）、特定医療費（指定難病）、地域福祉、民生・児童委員、生活困窮者自立支援に関すること
	介護保険	介護保険に関すること
	こども教育	区教育行政関係事務、児童虐待の防止・相談、DV 相談、ひとり親家庭支援、保育施設利用調整、児童相談・子育て支援に関すること
	生活支援	生活保護、行旅病人、行旅死亡人、生活保護受給者の自立支援に関すること
都島区保健福祉センター（分館）		
保 健 福祉課	運 営	母子保健、母子健康手帳・予防接種手帳の交付、栄養指導・調査、乳幼児健診・がん検診・歯科相談、結核・感染症に関すること
		小児慢性特定疾病、未熟児養育医療、肝炎インターフェロン、公害健康被害補償制度、被爆者支援、医療法・医師等免許申請に関すること
		食品・環境衛生に関する相談、飼犬の登録、動物愛護に関する相談
	地域保健活動	保健師業務（家庭訪問、健康相談、健康教育、健康づくり活動支援、精神保健福祉相談等）に関すること

2 統計データ

(各データの比率は、小数第二位または第三位を四捨五入しているため、内訳の合計が100%にならない場合がある。また、3月末時点のデータが公表されていない項目に関しては、時点が近いデータを抽出している。)

(1) 主な数字

① 区市比較

項 目	都 島 区	市	比率 (%)	備 考
行 政 面 積	6.08km ²	225.34km ²	2.70	国土地理院発表 令和7年1月1日現在
人 口 (総計)	109,797人	2,800,023人	3.92	令和7年4月1日現在 推計人口
〃 (男)	52,487人	1,346,982人	3.90	
〃 (女)	57,310人	1,453,041人	3.94	
世 帯 数	61,275世帯	1,577,343世帯	3.88	〃
1世帯当りの 人 員	1.79人	1.78人	—	〃
人 口 密 度	18,059人/km ²	12,426人/km ²	—	〃
本 籍 数	40,096 戸籍	1,167,874 戸籍	3.43	令和7年3月末現在
本 籍 人 口	90,826人	2,616,714人	3.47	〃
住 基 世 帯 数	61,922世帯	1,632,797世帯	3.79	〃
住 基 人 口	107,263人	2,783,865人	3.85	〃
外 国 人 数	4,916人	195,208人	2.52	〃
出 生 届 数	※ 1,022件	28,244件	—	令和6年度
死 亡 届	※ 2,340件	58,969件	—	〃
婚 姻 届	※ 1,302件	36,796件	—	〃
離 婚 届	※ 344件	9,672件	—	〃
転 出 届	5,999件	163,149件	3.68	〃
転 入 届	7,518件	211,396件	3.56	〃

※ 都島区受付分（他市区町村の方を含む）及び都島区本籍分（他市区町村受付分）

② 24 区比較

順位	面積		人口		人口増加率		世帯数		人口密度	
		km ²		人		%		世帯		人/km ²
	市総数	225.34	市総数	2,800,023	市総数	0.82	市総数	1,577,343	市総数	12,426
1	住之江	20.68	淀川	188,628	中央	2.59	淀川	112,744	西	21,992
2	此花	19.30	平野	184,647	西	2.47	東淀川	104,415	城東	20,083
3	平野	15.28	東淀川	177,017	浪速	2.47	平野	95,003	東成	19,430
4	西淀川	14.21	城東	168,295	東成	1.99	北	93,976	浪速	19,414
5	東淀川	13.27	住吉	152,593	天王寺	1.90	城東	86,114	阿倍野	18,815
6	淀川	12.64	北	148,930	北	1.71	住吉	81,780	天王寺	18,162
7	北	10.34	東住吉	129,553	淀川	1.18	中央	78,473	都島	18,059
8	東住吉	9.75	生野	127,581	港	1.15	西	72,915	福島	17,897
9	大正	9.43	中央	118,414	福島	1.10	生野	72,411	住吉	16,233
10	住吉	9.40	住之江	116,686	東住吉	1.04	西成	68,241	生野	15,243
11	中央	8.87	西	114,577	阿倍野	0.78	東住吉	66,477	淀川	14,923
12	城東	8.38	阿倍野	112,513	都島	0.71	浪速	63,277	北	14,403
13	生野	8.37	鶴見	110,856	生野	0.68	住之江	61,899	西成	14,295
14	鶴見	8.17	都島	109,797	旭	0.59	都島	61,275	旭	14,257
15	港	7.86	西成	105,354	東淀川	0.54	阿倍野	56,663	鶴見	13,569
16	西成	7.37	西淀川	96,509	城東	0.51	東成	50,823	中央	13,350
17	旭	6.32	旭	90,106	住吉	0.46	鶴見	50,466	東淀川	13,340
18	都島	6.08	東成	88,213	西淀川	0.40	西淀川	50,376	東住吉	13,287
19	阿倍野	5.98	天王寺	87,902	大正	0.20	旭	47,813	平野	12,084
20	西	5.21	浪速	85,229	住之江	▲0.11	福島	47,123	港	10,244
21	天王寺	4.84	福島	83,581	西成	▲0.31	天王寺	46,406	西淀川	6,792
22	福島	4.67	港	80,519	鶴見	▲0.34	港	45,349	大正	6,305
23	東成	4.54	此花	63,071	平野	▲0.47	此花	32,714	住之江	5,642
24	浪速	4.39	大正	59,452	此花	▲1.09	大正	30,610	此花	3,268
資料	令和 7 年 1 月 1 日現在 国土地理院発表		令和 7 年 4 月 1 日現在 推計人口		令和 7 年 4 月 1 日現在 推計人口 (令和 6 年 4 月 1 日比)		令和 7 年 4 月 1 日現在 推計人口		令和 7 年 4 月 1 日現在 推計人口	

順位	65 歳以上人口・高齢化率			昼間人口・昼夜間人口比率			
		人	%		昼間人口	夜間人口	%
	市総数	693, 921	24. 8	市総数	3, 534, 521	2, 752, 412	128. 4
1	西成	38, 798	36. 8	中央	449, 202	103, 726	433. 1
2	大正	18, 957	31. 9	北	420, 354	139, 376	301. 6
3	住之江	37, 270	31. 9	西	179, 332	105, 862	169. 4
4	生野	38, 829	30. 4	天王寺	118, 934	82, 148	144. 8
5	平野	54, 240	29. 4	浪速	106, 527	75, 504	141. 1
6	旭	26, 124	29. 0	此花	82, 546	65, 251	126. 5
7	東住吉	36, 754	28. 4	淀川	226, 413	183, 444	123. 4
8	住吉	42, 980	28. 2	住之江	139, 732	120, 072	116. 4
9	此花	17, 707	28. 1	福島	91, 295	79, 328	115. 1
10	港	21, 690	26. 9	阿倍野	117, 909	110, 995	106. 2
11	阿倍野	28, 724	25. 5	大正	65, 038	62, 083	104. 8
12	西淀川	24, 485	25. 4	港	84, 560	80, 948	104. 5
13	城東	42, 478	25. 2	西淀川	100, 039	95, 864	104. 4
14	東淀川	43, 708	24. 7	西成	109, 053	106, 111	102. 8
15	都島	26, 978	24. 6	生野	124, 269	127, 309	97. 6
16	東成	21, 107	23. 9	都島	104, 863	107, 904	97. 2
17	鶴見	26, 010	23. 5	東成	80, 991	84, 906	95. 4
18	淀川	41, 095	21. 8	東淀川	168, 784	177, 120	95. 3
19	天王寺	17, 152	19. 5	平野	179, 244	192, 152	93. 3
20	福島	15, 142	18. 1	住吉	140, 933	153, 056	92. 1
21	北	26, 207	17. 6	旭	82, 391	89, 670	91. 9
22	浪速	13, 754	16. 1	東住吉	114, 736	127, 849	89. 7
23	西	16, 883	14. 7	城東	148, 887	169, 043	88. 1
24	中央	16, 850	14. 2	鶴見	98, 489	112, 691	87. 4
資料	令和 7 年 4 月 1 日現在 推計人口 ※年齢不詳は各歳に按分している ※集計過程において端数調整を行 っていないため、市総数と区合 計は一致しない			令和 2 年 10 月 1 日 国勢調査			

(2) 人口・世帯数

① 人口・世帯数推移

年	世帯数 (世帯)	人口 (人)			1世帯あたり 人員 (人)	調査名
		総数	男	女		
昭和 20	5,648	19,720	10,296	9,424	3.49	人口調査
25	11,506	50,196	24,907	25,289	4.36	国勢調査
30	18,797	82,765	41,823	40,942	4.40	〃
35	28,116	109,446	55,492	53,954	3.89	〃
40	31,303	110,164	55,725	54,439	3.52	〃
45	30,777	97,118	48,977	48,141	3.16	〃
50	29,881	86,608	43,648	42,960	2.90	〃
55	31,089	83,584	41,766	41,818	2.69	〃
60	34,774	91,925	45,740	46,185	2.64	〃
平成 2	38,662	96,208	47,661	48,547	2.49	〃
7	41,646	98,045	48,067	49,978	2.35	〃
12	43,223	97,253	47,725	49,528	2.25	〃
17	46,499	99,831	48,623	51,208	2.15	〃
22	50,075	102,632	49,534	53,098	2.05	〃
27	51,549	104,727	50,528	54,199	2.03	〃
令和 2	56,944	107,904	51,763	56,141	1.89	〃

② 年齢5歳階級別人口（令和7年4月1日現在 推計人口）

年齢区分	総数		男		女	
	人	%	人	%	人	%
0～4	3,323	3.03	1,684	3.21	1,639	2.86
5～9	3,659	3.33	1,892	3.60	1,766	3.08
10～14	4,021	3.66	2,084	3.97	1,937	3.38
15～19	4,246	3.87	2,166	4.13	2,080	3.63
20～24	6,660	6.07	3,177	6.05	3,484	6.08
25～29	8,252	7.52	3,976	7.58	4,276	7.46
30～34	7,573	6.90	3,656	6.97	3,916	6.83
35～39	7,233	6.59	3,521	6.71	3,712	6.48
40～44	7,541	6.87	3,731	7.11	3,810	6.65
45～49	7,915	7.21	3,923	7.47	3,993	6.97
50～54	8,486	7.73	4,251	8.10	4,235	7.39
55～59	7,475	6.81	3,794	7.23	3,681	6.42
60～64	6,434	5.86	3,134	5.97	3,300	5.76
65～69	5,781	5.27	2,747	5.23	3,035	5.30
70～74	6,156	5.61	2,946	5.61	3,211	5.60
75～79	5,780	5.26	2,628	5.01	3,153	5.50
80～84	4,228	3.85	1,687	3.21	2,541	4.43
85～89	2,886	2.63	946	1.80	1,940	3.39
90～94	1,554	1.42	422	0.80	1,132	1.98
95～99	509	0.46	105	0.20	405	0.71
100～	84	0.08	19	0.04	65	0.11
計	109,797	－	52,487	－	57,310	－

（注）年齢不詳者は各歳に按分している。

（注）集計過程において端数調整を行っていないため、各歳の計と総数は一致しない。

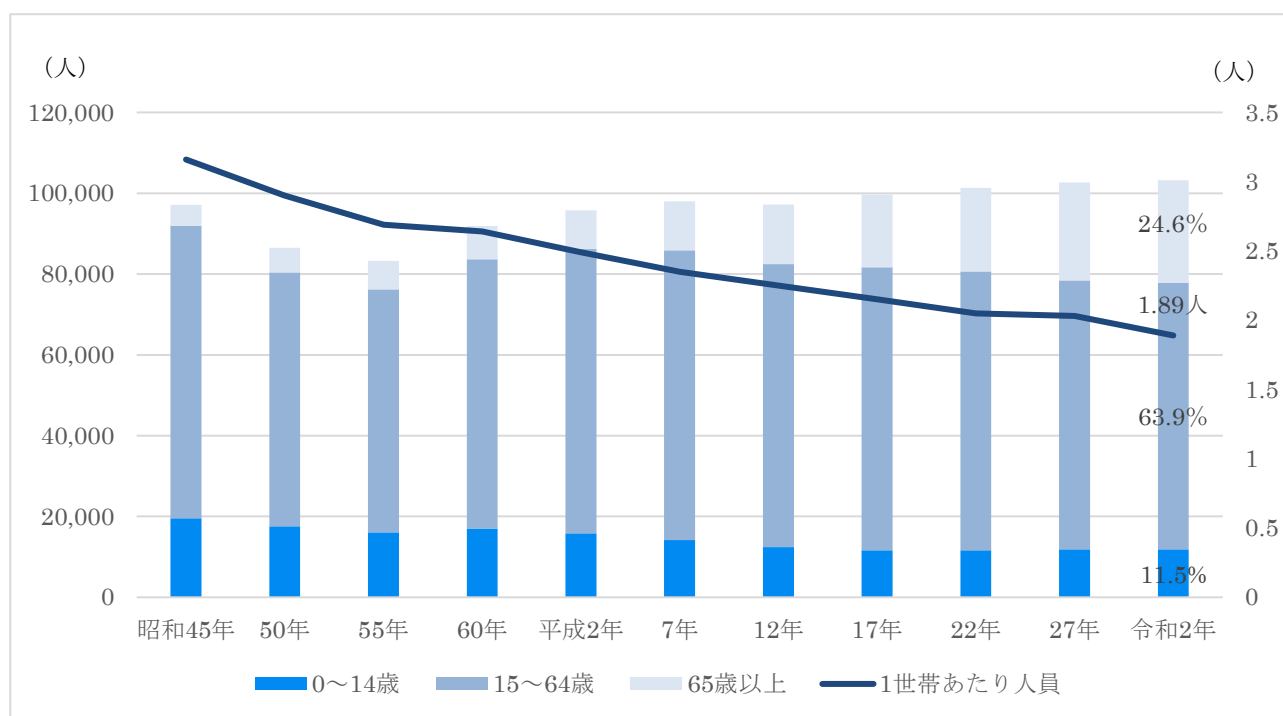
③ 年代別人口推移（各年 10 月 1 日現在 国勢調査）

（人）

項目	昭和 50 年	55 年	60 年	平成 2	7 年	12 年	17 年	22 年	27 年	令和 2 年
0～14 歳	17,540	16,067	16,983	15,865	14,167	12,390	11,631	11,617	11,901	11,855
15～64 歳	62,872	60,106	66,684	70,289	71,667	70,059	70,065	69,011	66,489	65,956
65 歳以上	6,128	7,090	8,230	9,632	12,157	14,780	17,974	20,718	24,281	25,393
計	86,540	83,263	91,897	95,786	97,991	97,229	99,670	101,346	102,671	103,204

（注）年齢不詳者を除く。

【図：年代別人口推移、1 世帯あたり人員の推移】（令和 2 年国勢調査）



④ 連合町会別人口・世帯数（令和 2 年国勢調査）

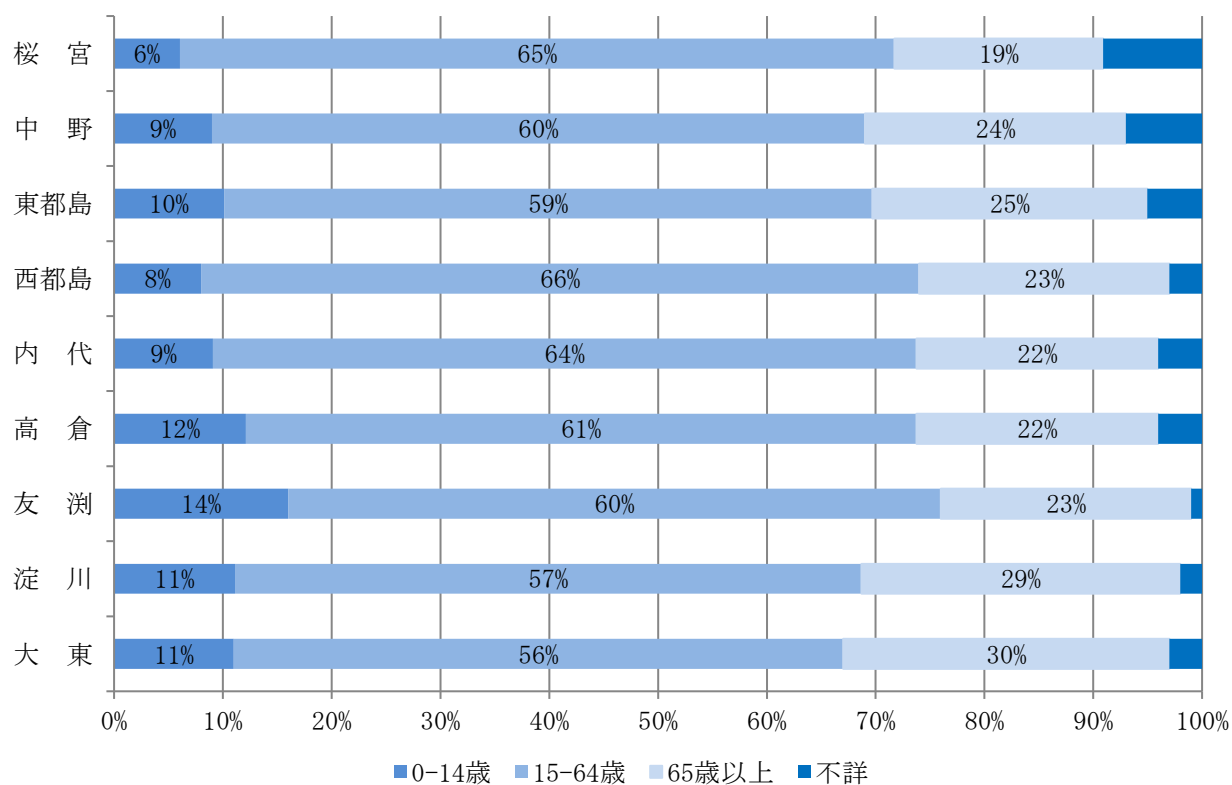
	人口		世帯数		1 世帯数 あたり人員
	人	構成比 (%)	世帯	構成比 (%)	
桜 宮	14,754	13.67	9,871	17.33	1.49
中 野	12,050	11.17	7,068	12.41	1.70
東都島	12,676	11.75	6,990	12.28	1.81
西都島	9,313	8.63	5,540	9.73	1.68
内 代	6,298	5.84	3,756	6.6	1.68
高 倉	14,365	13.31	7,293	12.81	1.97
友 渕	23,059	21.37	8,938	15.7	2.58
淀 川	7,702	7.14	3,582	6.29	2.15
大 東	7,687	7.12	3,906	6.86	1.97
計	107,904	—	56,944	—	1.89

⑤ 連合町会別年齢分布（令和2年国勢調査）

（人）

	人口	15歳未満	15～64歳	65歳以上	不詳
桜 宮	14,754	890	9,688	2,814	1,362
中 野	12,050	1,130	7,227	2,844	849
東都島	12,676	1,317	7,526	3,200	633
西都島	9,313	769	6,119	2,185	240
内 代	6,298	553	4,060	1,402	283
高 倉	14,365	1,737	8,826	3,169	633
友 渕	23,059	3,751	13,787	5,246	275
淀 川	7,702	846	4,415	2,258	183
大 東	7,687	862	4,308	2,275	242
計	107,904	11,855	65,965	25,393	4,700

【図：連合町会別年齢比率】（令和2年国勢調査）



⑥ 人口動態（各年度末現在）

（人）

	令和 2 年度	令和 3 年度	令和 4 年度	令和 5 年度	令和 6 年度
転入者数	7,396	6,815	7,779	6,880	6,939
転出者数	6,598	6,868	6,766	5,975	6,329
出 生	763	755	674	671	653
死 亡	1,130	1,132	1,137	1,155	1,230

⑦ 戸籍人口及び住民基本台帳人口（令和 7 年 3 月末現在）

本籍数	40,096	戸籍
本籍人口	90,826	人
住民基本台帳世帯数	61,922	世帯
住民基本台帳人口	107,263	人

⑧ 外国籍住民人口（令和 7 年 3 月末現在）

国 名	都島区		大阪市	
	人	構成比 (%)	人	構成比 (%)
中国	1,405	28.58	54,542	27.95
韓国・朝鮮	1,026	20.87	57,234	29.33
ベトナム	757	15.39	29,656	15.20
ミャンマー	384	7.81	6,269	3.21
ネパール	364	7.40	14,478	7.42
インドネシア	201	4.08	4,614	2.36
台湾	159	3.23	5,736	2.94
フィリピン	125	2.54	5,480	2.81
米国	68	1.38	1,967	1.01
タイ	48	0.97	1,344	0.69
その他	379	7.70	13,797	7.07
計	4,916	—	195,117	—

⑨ 選挙人名簿登録者数（令和 7 年 3 月末現在）（人）

男	41,993
女	46,948
計	88,941

(3) コミュニティ

- ① 大阪市立都島区民センター（令和 6 年度指定管理者：（一財）大阪市コミュニティ協会 都島区支部協議会）

<施設概要>（令和 7 年 3 月末現在）

所在地	使用開始 年月日	建物構造	施設の状況	
			延面積	室名
中野町 2-16-25	昭53. 4. 18	鉄筋コンクリート造 （一部鉄骨造4階建）	2, 294. 74㎡ （図書館併 設）	区民ホール（500名収容） 1 会議室（洋室） 5 交流スペース 1

<利用状況>

	令和 2 年度	令和 3 年度	令和 4 年度	令和 5 年度	令和 6 年度
利用件数 (件)	2, 421	2, 397	3, 684	3, 845	3, 944
利用者数 (人)	32, 528	29, 215	57, 261	64, 630	64, 689
有料 (人)	26, 057	23, 283	43, 134	47, 460	42, 591
無料 (人)	6, 471	5, 932	14, 127	17, 170	22, 098
1 日平均利用者数 (人)	100	97	160	180	180
稼働率 (%)	53. 5	56. 5	71. 6	75. 3	77. 0

- ② 大阪市立都島区老人福祉センター（令和 6 年度指定管理者：（福）都島区社会福祉協議会）

<施設概要>（令和 7 年 3 月末現在）

所在地	使用開始 年月日	建物構造	施設の状況	
			面積	室名
中野町 4-2-24-108	昭 51. 5. 7	鉄筋 11 階建 公営住宅 1 階 部分及び別棟	661. 48 m ²	大広間 多目的室 講習室 集会室 ダイルーム 事務室

<利用状況>

(人)

	令和 2 年度	令和 3 年度	令和 4 年度	令和 5 年度	令和 6 年度
男	2, 385	3, 249	4, 753	5, 905	5, 745
女	8, 409	13, 937	16, 969	16, 841	17, 625
計	10, 794	17, 186	21, 722	22, 746	23, 370

③ 都島区子ども・子育てプラザ

(令和6年度委託事業者：((社福)みおつくし福祉会)

＜施設概要＞（令和7年3月末現在）

所在地	使用開始 年月日	建物構造	施設の状況	
			面積	室名
中野町5-15-21 (大阪市都島セ ンタービル2階)	平7. 12. 13	鉄骨鉄筋コンクリ ート造地上11階、 地下3階建て 都島区子ども子育 てプラザ部分 (2階の一部)	824㎡ (専用面 積709 ㎡)	軽運動室 図書室 集会室 料理実習室 音楽室 和室2 事務室

＜利用状況＞

(人)

	令和2年度	令和3年度	令和4年度	令和5年度	令和6年度
つどいの広場	8, 192	7, 923	10, 793	12, 287	15, 955
児童健全育成事業 (子育て活動支援事業) ・ファミリーサポートセンター事業	4, 123	5, 080	7, 675	11, 989	14, 021
計	12, 315	13, 003	18, 468	24, 276	29, 976

④ 地域集会施設（令和7年3月末現在）

連合名	施設名	建築 年度	建物		設置主体	管理主体	備考
			構造	利用床			
桜宮	桜宮 福祉会館	昭和 54	鉄筋造 2階建の 2階部分	113.40㎡	桜宮 連合町会	桜宮福祉会館運営 委員会	1階部分は 老人憩の家
中野	中野 福祉会館	平成 9	鉄筋造 2階建の 2階部分	135.25㎡	中野 連合町会	中野福祉会館運営 委員会	1階部分は 老人憩の家
東都島	東都島 福祉会館	昭和 56	鉄骨造 2階建	250.14㎡	東都島 連合町会	東都島福祉会館運営 委員会	
西都島	西都島 福祉会館	昭和 55	鉄筋造 2階建の 2階部分	100.24㎡	西都島 連合町会	西都島福祉会館運営 委員会	1階部分は 老人憩の家
内代	内代 福祉会館	平成 2	鉄筋造 3階建の 2、3階部分	173.96㎡	内代 連合町会	大阪市都島区内代 連合振興町会	1階部分は 老人憩の家

高 倉	み ゆ き コ ミ ュ ニ テ ィ ホ ー ル	昭和 53	鉄 筋 造 1 階 建	105.00 m ²	大 阪 市	み ゆ き コ ミ ュ ニ ティ ホ ー ル 運 営 委 員 会	都 島 区 か ら 無 償 で 貸 与
友 渕	友 渕 福 祉 会 館	平成 8	鉄 筋 造 2 階 建 の 2 階 部 分	135.93 m ²	友 渕 連 合 町 会	友 渕 福 祉 会 館 運 営 委 員 会	1 階 部 分 は 老 人 憩 の 家
淀 川	淀 川 福 祉 会 館	昭和 53	鉄 筋 造 1 階 建	102.24 m ²	日 本 住 宅 公 団	淀 川 福 祉 会 館 運 営 委 員 会	現 在 の 所 有 主 体 で あ る (独) 都 市 再 生 機 構 か ら 無 償 で 貸 与
大 東	大 東 福 祉 会 館	昭和 53	鉄 筋 造 2 階 建 の 2 階 部 分	128.97 m ²	大 阪 市	大 東 福 祉 会 館 運 営 委 員 会	都 島 区 か ら 無 償 で 貸 与 1 階 部 分 は 老 人 憩 の 家

⑤ 地域集会施設（老人憩の家）（令和7年3月末現在）

連合名	施設名	建築 年度	建物		設置主体	管理主体	備考
			構造	利用床			
桜 宮	桜 宮 老 人 憩 の 家	昭和 55	鉄 筋 造 2 階 建 の 1 階 部 分	109.06 m ²	桜 宮 地 域 社 会 福 祉 協 議 会	桜宮老人憩の家 運 営 委 員 会	2 階 部 分 は 福 祉 会 館
中 野	中野福祉会館 老 人 憩 の 家	平成 9	鉄 筋 造 2 階 建 の 1 階 部 分	101.50 m ²	中野福祉会館 老 人 憩 の 家 運 営 委 員 会	中野福祉会館 老 人 憩 の 家 運 営 委 員 会	2 階 部 分 は 福 祉 会 館
東都島	東 都 島 老 人 憩 の 家	昭和 51	鉄 筋 造 3 階 建 の 3 階 一 部	101.40 m ²	社会福祉法人 都 島 友 の 会	東 都 島 老 人 憩 の 家 運 営 委 員 会	
西都島	西 都 島 老 人 憩 の 家	昭和 56	鉄 筋 造 2 階 建 の 1 階 部 分	105.57 m ²	西 都 島 地 域 社 会 福 祉 協 議 会	西 都 島 老 人 憩 の 家 運 営 委 員 会	2 階 部 分 は 福 祉 会 館
内 代	内 代 老 人 憩 の 家	昭和 45	鉄 筋 造 3 階 建 の 1 階 部 分	102.41 m ²	内 代 地 域 社 会 福 祉 協 議 会	内代老人憩の家 運 営 委 員 会	2、3 階部分は 福 祉 会 館
高 倉	高 倉 老 人 憩 の 家	昭和 52	鉄 筋 造 2 階 建 の 1 階 部 分	119.96 m ²	高 倉 地 域 社 会 福 祉 協 議 会	高 倉 老 人 憩 の 家 運 営 委 員 会	2 階 部 分 は 福 祉 会 館

友 潤	友 潤 老人憩の家	平成 9	鉄 筋 造 2 階 建 の 1 階 部 分	116.05 m ²	友 潤 福 祉 会 館 運 営 委 員 会	友 潤 老人憩の家 運 営 委 員 会	2 階 部 分 は 福 祉 会 館
淀 川	淀 川 地 域 老人憩の家	昭和 53	鉄 筋 造 1 階 建	102.24 m ²	大 阪 市	淀 川 地 域 老人憩の家 運 営 委 員 会	都 島 区 から 無 償 で 貸 与
大 東	大 東 老人憩の家	昭和 53	鉄 筋 造 2 階 建 の 1 階 部 分	103.41 m ²	大 阪 市	大 東 老人憩の家 運 営 委 員 会	都 島 区 から 無 償 で 貸 与 2 階 部 分 は 福 祉 会 館

(4) 保健・福祉

① 児童福祉

＜保育所等入所児童数＞（各年度 4 月 1 日現在）

（人）

	令和 7 年度
保育所等入所児童数 (認定こども園を除く)	1, 216
保育所等入所児童数 (認定こども園のみ・1 号認定を含む)	1, 550

※認定こども園の 1 号認定を含む

＜手当・受給者数＞（令和 7 年 3 月末現在）（人）

児童手当受給者数	7, 796
児童扶養手当受給者数	912
特別児童扶養手当受給者数	298

＜児童相談・児童虐待相談受付件数＞（令和 6 年度）

（件）

児童相談受付件数	1, 011	児童虐待相談受付件数	100
----------	--------	------------	-----

＜児童虐待に関する事項＞

（件）

	令和 2 年度	令和 3 年度	令和 4 年度	令和 5 年度	令和 6 年度
児童虐待通報件数	273	188	106	93	142

② 障がい者福祉

＜身体障がい者手帳交付状況：等級別＞（令和 7 年 3 月末現在）

	都島区		大阪市	
	人	%	人	%
1 級	1, 571	29. 64	40, 807	30. 21
2 級	741	13. 98	20, 310	15. 04
3 級	848	16. 00	21, 572	15. 97
4 級	1, 326	25. 01	33, 079	24. 49
5 級	488	9. 21	10, 054	7. 44
6 級	327	6. 17	9, 250	6. 85
計	5, 301	—	135, 072	—

＜身体障がい者手帳交付状況：障がい別＞（令和 7 年 3 月末現在）

	都島区		大阪市	
	人	%	人	%
視覚障がい	314	5.92	10,026	7.42
聴覚障がい	488	9.21	12,752	9.44
音声・言語機能障がい	58	1.09	1,898	1.41
肢体不自由	2,732	51.54	68,269	50.54
内部障がい	1,709	32.24	42,127	31.19
計	5,301	—	135,072	—

＜手当支給状況＞（令和 7 年 3 月末現在）（人）

特別障がい者手当	124
障がい児福祉手当	94
計	218

＜療育手帳交付状況＞（令和 7 年 3 月末現在）（人）

重度		中度		軽度		計
18 歳未満	18 歳以上	18 歳未満	18 歳以上	18 歳未満	18 歳以上	
88	246	59	223	297	253	1,166

＜精神障がい者保健福祉手帳交付状況＞（令和 7 年 3 月末現在）

	都島区		大阪市	
	人	%	人	%
1 級	105	5.75	3,580	6.50
2 級	1,015	55.55	33,664	61.13
3 級	707	38.70	17,827	32.37
計	1,827	—	55,071	—

＜障がい支援区分の状況＞（令和 7 年 3 月末現在）

	都島区		大阪市	
	件数	%	件数	%
区分 1	20	2.16	587	1.82
区分 2	204	22.10	7,487	23.24
区分 3	233	25.24	7,808	24.24
区分 4	184	19.93	6,201	19.25
区分 5	124	13.43	3,901	12.11
区分 6	158	17.11	6,227	19.33
計	923	—	32,211	—

＜医療助成＞（令和 7 年 3 月末現在）（人）

一部負担金相当額等一部助成対象者数	0
重度障がい者医療対象者数	1, 489
こども医療対象者数	13, 149
ひとり親家庭医療対象者数	1, 865
自立支援医療（精神通院）受給者数	2, 961
特定医療費（指定難病）受給者数	969

＜ドメスティックバイオレンス（DV）に関する事項＞（件）

	令和 2 年度	令和 3 年度	令和 4 年度	令和 5 年度	令和 6 年度
DV に関する相談件数	24	16	33	50	17
DV 被害者緊急一時保護（内数）	(4)	(0)	(6)	(1)	(1)

③ 介護保険

＜要介護認定申請数＞（令和 6 年度）（件）

居 宅				施 設				合 計			
新規	更新	変更	計	新規	更新	変更	計	新規	更新	変更	計
1, 377	2, 610	952	4, 939	0	268	33	301	1, 377	2, 878	985	5, 240

＜認定結果分布＞（令和 6 年度）（件）

区分	非該当	要支援 1	要支援 2	要 介 護					計
				1	2	3	4	5	
在宅	82	833	606	1, 169	1, 009	673	664	504	5, 540
施設	0	1	0	10	29	73	145	76	334
計	82	834	606	1, 179	1, 038	746	809	580	5, 874
比率 (%)	1. 4	14. 2	10. 3	20. 1	17. 7	12. 7	13. 8	9. 8	100. 0

④ 高齢者に関する事項

	令和 2 年度	令和 3 年度	令和 4 年度	令和 5 年度	令和 6 年度
敬老優待乗車証交付数	13, 354	13, 710	13, 466	13, 587	13, 933
緊急通報システム貸与者数	24	17	41	41	28
高齢者福祉電話貸与	1	0	0	0	0
在宅高齢者日常生活用具給付	7	5	11	3	5

＜高齢者虐待に関する事項＞

(件)

	令和 2 年度	令和 3 年度	令和 4 年度	令和 5 年度	令和 6 年度
高齢者虐待 通報件数	51	37	44	58	46
高齢者虐待 認定件数	13	10	18	14	8

⑤ 医療

＜区内医療施設＞（令和 7 年 3 月末現在）

	施設数(施設)	病床数(床)
病院	9	1,924
一般診療所	130	42
歯科診療所	72	0

⑥ 保健

＜健康相談＞（令和 6 年度）保健福祉センター常設健康相談コーナーでの面接、電話相談件数
(件)

感染症/結核	54
精神保健福祉	100
妊産婦	1,156
乳幼児	1,533
長期療養児	45
難病	27
健康増進	103
高齢者	15
その他	27
計	3,060

＜家庭訪問＞（令和 6 年度）保健福祉センターの助言等による家庭訪問件数
(件)

結核・感染症	99
精神保健福祉	9
妊産婦	204
乳幼児	247
長期療養児	21
難病	10
健康増進（特定健診以外）	17
特定健診関係	38
高齢者保健	40
その他	2
計	687

＜妊娠届出数＞（各年度末現在） (件)

	令和 2 年度	令和 3 年度	令和 4 年度	令和 5 年度	令和 6 年度
妊娠届	881	796	763	778	768

＜登録結核患者数＞（令和 7 年 3 月末現在）（ ）内数値は罹患率（人口 10 万対）

	都島区		大阪市		全国	
新登録患者	14	(12.9)	508	(18.3)	10,096	(8.1)
結核登録者	27	(24.9)	1,054	(38.0)	22,426	(18.0)

＜特定疾患医療費公費負担状況等＞（令和 7 年 3 月末現在、来所相談数・訪問数は令和 6 年度）
(人)

医療費受給者数	来所相談数	訪問数
969	4	10

(5) 生活支援

＜生活保護世帯数・人員＞（各年３月末現在）

		令和３年	令和４年	令和５年	令和６年	令和７年
都島区	被保護世帯数	2,736	2,674	2,656	2,669	2,602
	保護率（千分比）	48.3	46.4	45.5	44.7	42.8
	被保護人員	3,229	3,133	3,117	3,100	2,995
	保護率（千分比）	30.0	29.1	28.9	28.5	27.4
大阪市	被保護世帯数	112,177	111,250	111,208	110,598	109,962
	保護率（千分比）	76.3	74.8	73.7	71.9	70.1
	被保護人員	133,886	131,742	131,193	129,717	128,200
	保護率（千分比）	48.6	48.0	47.6	46.8	45.9

（注）保護率は千分比（‰：パーミル）であらわし、人口 1,000 人に対する生活保護法の保護受給者の割合をいう。

＜保護世帯の類型（保護停止中を除く）＞（令和７年３月末現在）

区分		高齢	母子	障がい	傷病	その他	計
都島区	世帯数	1,496	71	494	154	370	2,585
	割合（％）	57.9	2.7	19.1	6.0	14.3	100.0
大阪市	世帯数	63,555	3,485	20,077	7,492	14,691	109,300
	割合（％）	58.1	3.2	18.4	6.9	13.4	100.0

(6) 保険・年金

＜医療保険＞（令和７年３月末現在）

	加入世帯数（世帯）	被保険者数（人）
国民健康保険	14,703	19,932
後期高齢者医療保険		13,496

＜国民年金・受給者数＞（令和７年３月末現在）（人）

旧法	老齢年金	183
	５年年金	9
	通算老齢年金	59
	母子年金	0
新法	老齢基礎年金	23,713
	障がい基礎年金	366
	遺族基礎年金	120
	寡婦年金	6
福祉年金	老齢福祉年金	0

(7) 住民情報

<戸籍関係発行件数> (令和 6 年度)

(件)

謄・抄本等件数						成年被後見等 及び破産に 関する証明	不在籍 不登録 証明等	
謄本		抄本		証明				受理 証明等
戸籍	除籍	戸籍	除籍	戸籍	除籍			
9,074	7,195	641	45	166	3	705	1,072	134

<証明書発行件数> (令和 6 年度)

(件)

住民票			戸籍の附票の写し
写し	記載事項証明	閲覧	
23,396	1,495	89	1,182

<印鑑登録> (令和 6 年度)

(件)

印鑑登録数 (令和 5 年 3 月末現在)	新規登録件数	除印鑑件数	印鑑登録証明件数
60,606	3,492	3,138	11,895

<税証明関係> (令和 6 年度)

(件)

納税証明	課税証明	評価証明	自動車臨時運行許可
1,526	6,551	4,022	262

(8) 教育・スポーツ施設

① 学校教育

＜学校園数＞（令和6年5月1日現在）

（人）

項目	私立	公立	計
幼稚園	3	1	4
小学校	0	9	9
中学校	0	5	5
高等学校	0	4	4

＜市立・府立校園児童・生徒数＞（各年度5月現在）

（人）

項目	校園名	令和3年度	令和4年度	令和5年度	令和6年度
幼稚園	桜宮	72	65	53	49
	計	72	65	53	49
小学校	桜宮	316	315	301	298
	中野	423	446	431	428
	高倉	793	800	757	714
	淀川	275	275	273	264
	都島	346	344	328	322
	内代	185	190	212	222
	東都島	467	457	492	517
	大東	322	301	307	303
	友渕	1,656	1,619	1,565	1,502
	計	4,783	4,747	4,666	4,570
中学校	高倉	521	506	494	518
	桜宮	313	312	313	307
	都島	351	333	332	309
	淀川	247	220	228	227
	友渕	707	724	753	774
	計	2,139	2,095	2,120	2,135
高等学校	桜宮	839	829	821	794
	東	948	948	950	954
	都島工業	1,008	972	898	917
	都島第二工業	82	54	36	6
	計	2,877	2,803	2,705	2,671
総 計		9,871	9,710	9,544	9,376

② 大阪市立都島図書館

<施設概要> (令和7年3月末現在)

所在地	使用開始 年月日	建物構造	施設の状況	
			面積	蔵書
中野町2-16-25 都島区民センター 3階部分	昭53.7.5	鉄筋コンクリート造 一部鉄骨造 4階建3階部分	662.01㎡	成人図書 48,362冊 児童図書 24,518冊 合 計 72,880冊

<利用状況>

	令和2年度	令和3年度	令和4年度	令和5年度	令和6年度
登録者数 (人)	11,652	11,038	10,356	10,652	10,835
貸出件数 (件)	100,809	101,797	117,217	116,526	106,957
1日平均貸出件数	386.2	404.4	390.7	387.1	375.3
貸出冊数 (冊)	368,289	375,478	422,058	412,607	380,116
1日平均貸出冊数	1411.1	1490.0	1406.9	1370.8	1333.7
回転率 (%)	5.2	5.3	5.9	5.8	5.2
開館日数 (日)	261	252	300	301	285

③ 大阪市立都島スポーツセンター

(令和6年度指定管理者；新生ビルテクノ(株)・(株)セントラルスポーツプラザ共同事業体)

<施設概要> (令和7年3月末現在)

所在地	使用開始 年月日	建物構造	施設の状況	
			面積	室名
中野町5-15-21 (大阪市都島 センタービル 3階)	平7.12.13	鉄骨鉄筋コンクリート造 地上11階、 地下3階建3階部分	延2,982㎡	第1体育場 第2体育場 多目的室 事務室

<利用者数>

(人)

	令和2年度	令和3年度	令和4年度	令和5年度	令和6年度
第1体育場	28,749	14,919	36,597	1,922	45,591
第2体育場	17,763	9,103	60,682	1,360	18,303
多目的室	8,201	3,602	11,411	669	9,252
計	54,713	27,624	108,690	3,951	73,146

※令和5年度は、令和5年7月16日～令和6年3月31日まで天井改修工事により休館のため、4月1日～7月15日までの実績

④ 大阪市立都島屋内プール（令和 6 年度指定管理者：明治スポーツ・セントラルスポーツグループ）

＜施設概要＞（令和 7 年 3 月末現在）

所在地	使用開始 年月日	建物構造	面 積
都島本通 4-12-7	平17. 4. 1	鉄筋コンクリート造 地下1階地上3階建	敷地面積 2,200.00㎡ 建築面積 1,466.21㎡ 延床面積 3,038.95㎡

階	地下 1階	1 階	2 階	3 階	屋外
施設	機械室 電気室	エントランスホール 事務室 スタジオ マシンジム 機械室	指導員室 更衣室 温水プール 幼児用プール ジャグジー 採暖室 器具庫	機械室 ギャラリー	駐車場（無料）9台 （うち障がい者用1台） 駐輪場（無料）80台

＜利用者数＞

（人）

	令和 2 年度	令和 3 年度	令和 4 年度	令和 5 年度	令和 6 年度
屋内プール	71,510	76,095	76,908	95,152	86,521
トレーニングルーム	16,936	15,436	19,782	22,853	22,215
計	88,446	91,531	96,690	118,005	108,736

（注）平成 29 年 10 月～平成 30 年 4 月までプール天井改修工事のためプールのみ休館

(9) 公 園

＜公園数及び面積等＞（令和 7 年 4 月 1 日現在）

公園数	30 か所
公園面積	375,841 m ²
区民 1 人あたりの面積	3.42 m ²
行政面積に対する公園面積	6.18%

（注）公園数・面積には国営公園（淀川河川公園）1 か所 84,000 m²を含む。

＜公園種別 公園数・面積＞（令和 7 年 4 月 1 日現在）

公 園 種 別		公園数 (か所)	面積 (m ²)	備 考
住区基幹公園	街区公園	22	56,955	内代 他
	近隣公園	4	42,206	都島、友渕中央、都島中央、蕪村
緑道		2	11,263	毛馬南、城北緑道
都市基幹公園	総合公園	1	181,417	桜之宮
その他	国営公園	1	84,000	淀川河川
計		30	375,841	

＜毛馬桜之宮公園＞（令和 7 年 4 月 1 日現在）

開設面積	337,626 m ²
都島区域	191,399 m ²

＜児童遊園＞（令和 7 年 3 月末現在）

児童遊園数	24 か所
児童遊園面積	9,427.90 m ²

＜ちびっこ広場＞（令和 7 年 3 月末現在）

広場数	2 か所
広場面積	263.79 m ²

(10) 環 境

＜一般廃棄物処理実績推移＞（令和 7 年 3 月末現在）

(kg)

令和 2 年度	令和 3 年度	令和 4 年度	令和 5 年度	令和 6 年度
28,682,420	28,635,758	28,630,835	27,932,595	28,083,606

＜一般廃棄物処理実績＞（令和 7 年 3 月末現在）(kg)

項 目	令和 6 年度
普通ごみ	10,309,400
資源ごみ	833,410
容器包装プラスチック	686,370
古紙（平成 25 年 2 月から実施）	410,720
衣類（平成 25 年 2 月から実施）	67,890
粗大ごみ	819,720
不法投棄	54,900
臨時搬出	3,500
市民協力	22,940
美化機動隊	0
小 計 ①	13,208,850
道路備車機械	16,730
人力除草	32,870
業者収集	14,553,206
一般搬入	271,950
小 計 ②	14,874,756
合 計 ①+②	28,083,606

＜その他＞（令和 7 年 3 月末現在）

項目	令和 6 年度
死獣処理実績（件）	138

（注）「死獣処理実績」については、ペットの件数のみを計上。

＜路上喫煙禁止地区（都島区京橋地域）の状況＞

(件)

路上喫煙件数			処分件数		
令和 4 年度	令和 5 年度	令和 6 年度	令和 4 年度	令和 5 年度	令和 6 年度
2,883	2,733	2,838	854	686	672

（注）令和 7 年 1 月 27 日以降は、都島区全域での件数を計上。（大阪市内全域で路上喫煙禁止となったため）

(11) 土 木

＜放置自転車の状況＞

(台)

	令和 2 年度	令和 3 年度	令和 4 年度	令和 5 年度	令和 6 年度
JR・京阪・地下鉄「京橋駅」					
駐輪場収容台数	5,046	5,046	4,946	4,946	4,942
禁止区域内即時撤去台数	1,374	1,481	2,126	2430	1,905
駅周辺放置台数	65	60	27	0	52
JR「桜ノ宮駅」					
駐輪場収容台数	1,270	1,100	1,100	1,100	1,145
禁止区域内即時撤去台数	139	150	100	130	135
駅周辺放置台数	0	0	0	0	0
JR「大阪城北詰駅」					
駐輪場収容台数	270	309	309	309	314
禁止区域内即時撤去台数	35	46	27	19	10
駅周辺放置台数	0	0	0	0	0
地下鉄「都島駅」					
駐輪場収容台数	1,054	1,122	1,053	1,154	1,149
禁止区域内即時撤去台数	530	502	424	599	908
駅周辺放置台数	65	50	25	0	95
地下鉄「野江内代駅」					
駐輪場収容台数	579	1,122	597	597	481
禁止区域内即時撤去台数	79	502	116	151	175
駅周辺放置台数	15	50	0	0	22

(注) 「駐輪場収容台数」は大阪市設置の駐輪場に限る。(平成 23 年度からは指定管理者が管理する施設台数を計上。)

(注) 「禁止区域内即時撤去台数」は、他区にまたがる同区域内全ての撤去台数。

(注) 「駅周辺放置台数」は、他区にまたがる同区域内全ての放置台数。

(注) 調査方法については、調査日の放置自転車台数を実際にカウントして計上。

令和 5 年度以前の調査は国土交通省調査対象を集計。令和 6 年度の調査は全数を集計。

＜道路の不正使用に関する事項＞ (令和 7 年 3 月末現在)

(件)

撤去状況		道路不法・不正使用の指導状況	
屋台	0	商品突き出し	0
張紙・張札	239	立看板等	5
立看板等	4		

(12) 交 通

＜区内各駅乗降者数＞

(人)

事業者	駅名	令和5年度
JR西日本(※1)	桜ノ宮	15,051
	京橋	114,494
	大阪城北詰	4,447
	城北公園通	6,507
京阪電車(※2)	京橋	80,685

(人)

大阪メトロ (※3)	駅名	乗車	降車
	都島	16,210	15,755
	野江内代	5,614	5,308
	京橋	16,923	16,349
	計	38,747	37,412

「大阪市統計書」より

- ※1 JR西日本 令和5年度の乗車人員を1日平均に換算。
※2 京阪電車 令和5年度の乗車人員を1日平均に換算。
※3 大阪メトロ 令和5年11月7日の交通調査の結果を掲載。

(13) 消防・防災

① 消防

<火災発生状況> (各年1月1日～12月31日)

		令和2年	令和3年	令和4年	令和5年	令和6年
発生件数(件)		22	14	14	24	24
被災状況	焼損床面積	19 m ²	1 m ²	185 m ²	165 m ²	3 m ²
	損害額(千円)	2,274	168	10,109	22,075	343
	死者(人)	0	0	0	1	0
	傷者(人)	0	4	6	5	4

<原因別火災状況> (令和6年1月1日～12月31日)(件)

放火(疑いを含む。)	1
たばこ	2
ガスこんろ	2
電気配線類	2
電気製品	5
天ぷら油	3
その他	9
計	24

<救急活動状況> (各年1月1日～12月31日) (件)

	令和2年	令和3年	令和4年	令和5年	令和6年
火災	17	13	18	28	21
自然災害	0	0	0	1	0
水難	3	6	5	7	3
交通	391	353	530	434	432
労働災害	18	42	53	38	35
運動競技	23	29	33	24	30
一般負傷	1,258	1,185	1,569	1,535	1,614
加害	72	64	78	70	91
自損行為	60	61	94	75	81
急病	5,032	4,874	6,776	6,238	6,526
その他	308	290	454	290	363
計	7,182	6,917	9,610	8,740	9,196

② 防災

＜区震災訓練等実施状況＞（令和7年3月末現在）

	令和2年度	令和3年度	令和4年度	令和5年度	令和6年度
参加者数	未実施	149	244	281	234
関係機関	未実施	0	42	42	46
関係機関内訳	未実施	eラーニング	区役所 危機管理室 環境局 9地域 小学校10校 中学校5校 高等学校2校 大規模災害時協力 事業所 津波避難ビル3事 業所 福祉施設 区医師会 区歯科医師会 区薬剤師会 訪看ネット 区社会福祉協議会 スポーツセンター 総合医療センター 自立支援協議会	区役所 環境局 9地域 小学校10校 中学校5校 高等学校3校 福祉施設2施設 区医師会 区歯科医師会 区薬剤師会 訪看ネット 区社会福祉協議会 総合医療センター M-sot 都島警察署 大阪拘置所 国際交流センター 自立支援協議会	区役所 危機管理室 8地域 小学校10校 中学校5校 高等学校3校 区医師会 区社会福祉協議会 総合医療センター 都島警察署 都島消防署 国際交流センター 都島自動車学校 スポーツセンター 区民センター 大規模災害時協力 事業所2事業所 津波避難ビル 福祉施設4施設 NTT ライオンズクラブ

（注）令和2年度は新型コロナウイルス感染症の発生状況を踏まえて未実施。

（注）令和3年度は新型コロナウイルス感染症の発生状況を踏まえてeラーニングにより実施。

「都島区防災マップ」は都島区役所ホームページから[ダウンロード](#)できます。



＜津波避難施設一覧表＞（令和 7 年 3 月末現在）

施設名	避難可能人数 (人)	所在地	避難可能時間
大阪私学会館	233	網島町 6-20	月～金 9:00～17:00 土曜日 9:00～12:00 ※祝日・8/13～8/15・12/28～1/4 の休館日を除く
ザ・ガーデンオリエンタル大阪	310	網島町 10-35	9:00～20:00
生活協同組合おおさかパルコープ京橋事務所	150	東野田町 1-5-26	月～金 9:00～18:00
市営都島中通住宅 1 号館	232	都島中通 2-1	24 時間
市営都島中通住宅 2 号館	224	都島中通 2-9	24 時間
都島屋内プール	250	都島本通 4-12-7	営業日 9:00～20:30
グランシェール都島	112	都島中通 2-10-26	24 時間
ブリランテ都島	112	都島中通 2-10-25	24 時間
クレールソフィア都島	112	都島中通 2-10-24	24 時間
(株)ミルボン中央研究所	355	善源寺町 2-3-35	月～金 8:35～17:30 ※休日・祝日・休業日除く
市営内代第 2 住宅 1 号館	239	内代町 2-15-30	24 時間
三和電装エンジニアリング(株)	280	高倉町 3-10-27	営業時間中 8:20～17:15
(株)あさひ 本社ビル	150	高倉町 3-11-4	月～金 9:00～18:00
市営御幸住宅 1 号館	341	御幸町 1-7	24 時間
市営御幸住宅 2 号館	396	御幸町 1-10	24 時間
市営御幸住宅 3 号館	190	御幸町 2-5	24 時間
生活協同組合おおさかパルコープパル都島福祉センター	255	御幸町 2-13-9	月～金 9:00～18:00
市営友渕住宅 1 号館	937	友渕町 1-3	24 時間
市営友渕住宅 2 号館	630	友渕町 1-3	24 時間
セラヴィ毛馬	40	毛馬町 1-8-17	24 時間
市営毛馬住宅 1 号館	665	毛馬町 2-11	24 時間
市営毛馬住宅 2 号館	665	毛馬町 2-12	24 時間
市営毛馬住宅 3 号館	1,406	毛馬町 2-13	24 時間
市営毛馬住宅 6 号館	380	毛馬町 4-6	24 時間
市営毛馬南住宅 1 号館	149	毛馬町 1-21	24 時間
ライフ毛馬店	700	毛馬町 2-2-8	営業時間中 9:30～24:00
リバーサイドしろきた 33 号棟	547	毛馬町 2-11	24 時間
リバーサイドしろきた 34 号棟	251	毛馬町 2-11	24 時間
リバーサイドしろきた 35 号棟	547	毛馬町 2-11	24 時間
都島リバーシティ 1 号棟	1,112	大東町 3-3	24 時間

都島リバーシティ 2 号棟	448	大東町 3-3	24 時間
都島リバーシティ 4 号棟	414	大東町 3-9	24 時間
都島リバーシティ 5 号棟	347	大東町 3-9	24 時間
都島リバーシティ 6 号棟	436	大東町 3-9	24 時間
都島リバーシティ 7 号棟	341	大東町 3-3	24 時間
都島リバーシティ 8 号棟	372	大東町 3-9	24 時間
都島リバーシティ 9 号棟	294	大東町 3-9	24 時間
都島リバーシティ 10 号棟	411	大東町 3-10	24 時間
都島リバーシティ 11 号棟	341	大東町 3-10	24 時間
都島リバーシティ 12 号棟	427	大東町 3-10	24 時間
都島リバーシティ 13 号棟	329	大東町 3-10	24 時間
そんぼの家 城北	10	大東町 3-5-19	24 時間

＜災害時避難所・一時避難場所・津波避難施設一覧表＞（令和 7 年 3 月末現在）

避難所名	一時避難 可能人員（人）	※避難受入 可能人員（人）	津波避難受入 可能人員（人）	所 在 地
桜宮小学校	3,200	1,000	952	東野田町1-10-19
中野小学校	3,500	900	832	中野町3-10-5
都島小学校	1,600	1,200	1,259	都島本通3-10-3
東都島小学校	2,100	700	1,806	都島本通4-24-20
内代小学校	2,000	800	862	内代町3-4-6
高倉小学校	4,000	900	1,137	高倉町3-3-10
友渚小学校	7,200	1,300	1,493	友渚町1-3-123
友渚小学校分校	4,500	1,300	886	友渚町1-3-187
淀川小学校	4,000	1,200	1,031	毛馬町3-5-39
大東小学校	4,000	1,000	1,350	毛馬町2-11-111
桜宮中学校	1,400	900	1,408	東野田町5-16-10
都島中学校	3,000	900	950	中野町3-9-33
高倉中学校	3,800	800	801	御幸町1-1-10
友渚中学校	7,000	1,300	1,565	友渚町1-5-151
淀川中学校	5,500	1,000	654	毛馬町3-5-12
都島工業高等学校	8,800	2,000	8,032	善源寺町1-5-64
桜宮高等学校	12,000	1,900	5,046	毛馬町5-22-28
東高等学校	16,000	1,400	3,341	東野田町4-15-14
毛馬桜之宮公園	131,000	—	—	網島町～毛馬町1-1
東野田公園	2,800	—	—	東野田町1-4
京橋公園	2,600	—	—	東野田町2-6
桜之宮東公園	6,700	—	—	東野田町5-10
中野公園	900	—	—	中野町5-7
都島中央公園	6,100	—	—	中野町5-15
中野南公園	1,200	—	—	中野町3-1
都島公園	9,800	—	—	都島中通1-10、2-21・22
かすがえ公園	2,000	—	—	都島本通1-19・20
敷島公園	700	—	—	都島本通3-25
東都島公園	900	—	—	都島本通4-6
都島北一公園	600	—	—	都島北通1-13
都島北通公園	600	—	—	都島北通2-4

都島南通公園	1,300	—	—	都島南通1-24
ぽっぽてらす（区民広場）	600	—	—	都島南通1-22
善源寺公園	1,000	—	—	善源寺町1-4
善源寺楠公園	2,300	—	—	善源寺町1-11
友渕中央公園	8,000	—	—	友渕町1-3
友渕公園	1,700	—	—	友渕町3-9
高倉三公園	549	—	—	高倉町3-13
御幸南児童遊園	600	—	—	御幸町1-7
高倉中央公園	1,500	—	—	御幸町2-4
御幸北児童遊園	700	—	—	御幸町2-9
内代公園	5,000	—	—	内代町3-3
蕪村公園	5,543	—	—	毛馬町1-12
東毛馬公園	600	—	—	毛馬町2-5
毛馬南公園	2,400	—	—	毛馬町2-11
毛馬西公園	1,800	—	—	毛馬町3-1
毛馬中央公園	5,800	—	—	毛馬町4-1
毛馬北公園	1,000	—	—	毛馬町4-13
毛馬東公園	900	—	—	毛馬町5-5
城北緑道公園	6,400	—	—	毛馬町5、大東町2・3
計	307,192	20,500	33,405	一時避難場所 50 か所 災害時避難所 18 か所

（注）体育館・教室スペースを想定し、「1人当たり 1.6 m²」で換算している。

(14) 警 察

① 犯罪

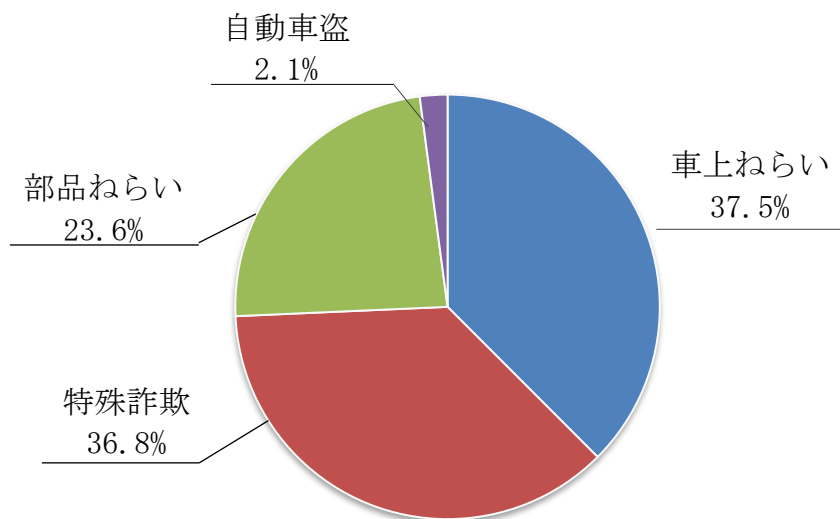
＜犯罪発生件数・1日あたり発生件数＞ 都島警察署管内（各年12月末現在） (件)

	令和2年	令和3年	令和4年	令和5年	令和6年
犯罪発生件数	1,016	942	1,046	1,390	1,438
1日あたり発生件数	2.8	2.6	2.9	3.8	3.9
1日あたり発生件数	93	84	92	108	110

＜大阪重点犯罪認知件数＞ 都島警察署管内（各年12月末現在） (件)

	令和2年	令和3年	令和4年	令和5年	令和6年
自動車盗	6	4	5	5	3
車上ねらい	53	44	26	73	54
部品ねらい	26	29	14	17	34
特殊詐欺	20	14	18	27	53
計	105	78	63	122	144
1日あたり発生件数	0.28	0.21	0.17	0.33	0.39

【図：大阪重点犯罪認知件数の比率（令和6年）】



＜種別認知件数＞（令和 6 年中）

（件）

	都島区		大阪市	
	件数	%	件数	%
凶悪犯	10	0.7	477	1.2
粗暴犯	112	7.8	2,640	6.6
窃盗犯	986	68.6	28,995	72.4
知能犯	136	9.5	2,554	6.4
風俗犯	48	3.3	1,076	2.7
その他	146	10.1	4,269	10.7
計	1,438	100.0	40,011	100.0

② 少年非行

＜種別認知件数＞大阪府下（令和 6 年中）

（人）

刑 法 犯						特別法犯	計
凶悪犯	粗暴犯	窃盗犯	知能犯	風俗犯	その他		
113	469	1,489	78	160	591	571	3,471

③ 交通安全対策

＜事故発生状況＞ 都島警察署管内（各年 12 月末現在）

（件）

		令和 2 年	令和 3 年	令和 4 年	令和 5 年	令和 6 年
事故発生件数		257	228	222	200	194
1 日あたり発生件数		0.7	0.62	0.61	0.55	0.53
被災状況	死者	1	0	2	2	2
	重傷者	40	28	30	32	32
	軽傷者	255	230	208	207	207
	計	295	258	240	241	241

＜歩行者・高齢者・自転車 関連事故＞ 都島警察署管内（各年 12 月末現在）

（件）

	令和 2 年	令和 3 年	令和 4 年	令和 5 年	令和 6 年
歩行者関連事故	42	25	42	32	38
高齢者関連事故	90	74	85	64	73
自転車関連事故	123	110	125	95	82

(15) 産業・税金

① 産業

<事業所数及び従業者数の推移>

	平成 13 年	平成 18 年	平成 21 年	平成 24 年	平成 26 年	平成 28 年	令和 3 年
事業所数 (事業所)	6,539	5,686	6,032	5,369	5,369	4,981	4,697
従業者数 (人)	55,781	47,125	53,953	44,601	47,863	43,462	45,997

(注) 平成 13～18 年：事業所・企業統計調査。平成 21 年：経済センサス基礎調査。

平成 24 年：経済センサス活動調査。平成 26 年：経済センサス基礎調査。

平成 28 年：経済センサス活動調査。令和 3 年：経済センサス活動調査。

<事業所数及び従業者数 区分別> (令和 3 年 6 月 1 日現在)

区 分	事業所数		従業者数	
	(事業 所)	全市比率 (%)	(人)	全市比率 (%)
全産業（公務を除く）	4,697	2.65	45,997	1.99
農業、林業	2	3.50	9	1.73
漁業	0	0.00	0	0.00
鉱業、採石業、砂利採取業	1	25.00	6	9.09
建設業	333	3.46	3,021	2.41
製造業	332	2.23	2,522	1.31
電気・ガス・熱供給・水道業	6	4.05	33	0.25
情報通信業	81	1.47	2,512	1.49
運輸業、郵便業	68	1.76	1,475	1.33
卸売・小売業	1,058	2.35	9,800	1.85
金融・保険業	54	1.79	1,001	1.21
不動産業、物品賃貸業	519	3.09	1,758	1.78
学術研究、専門・技術サービス業	218	1.49	1,296	1.03
宿泊業、飲食サービス業	755	3.31	5,753	3.08
生活関連サービス業、娯楽業	368	3.53	2,569	3.49
教育、学習支援業	160	3.98	1,384	2.70
医療、福祉業	500	3.43	9,026	3.78
複合サービス業	13	2.95	70	0.95
サービス業（他に分類されないもの）	229	1.95	3,762	1.21

(注) 経済センサス活動調査

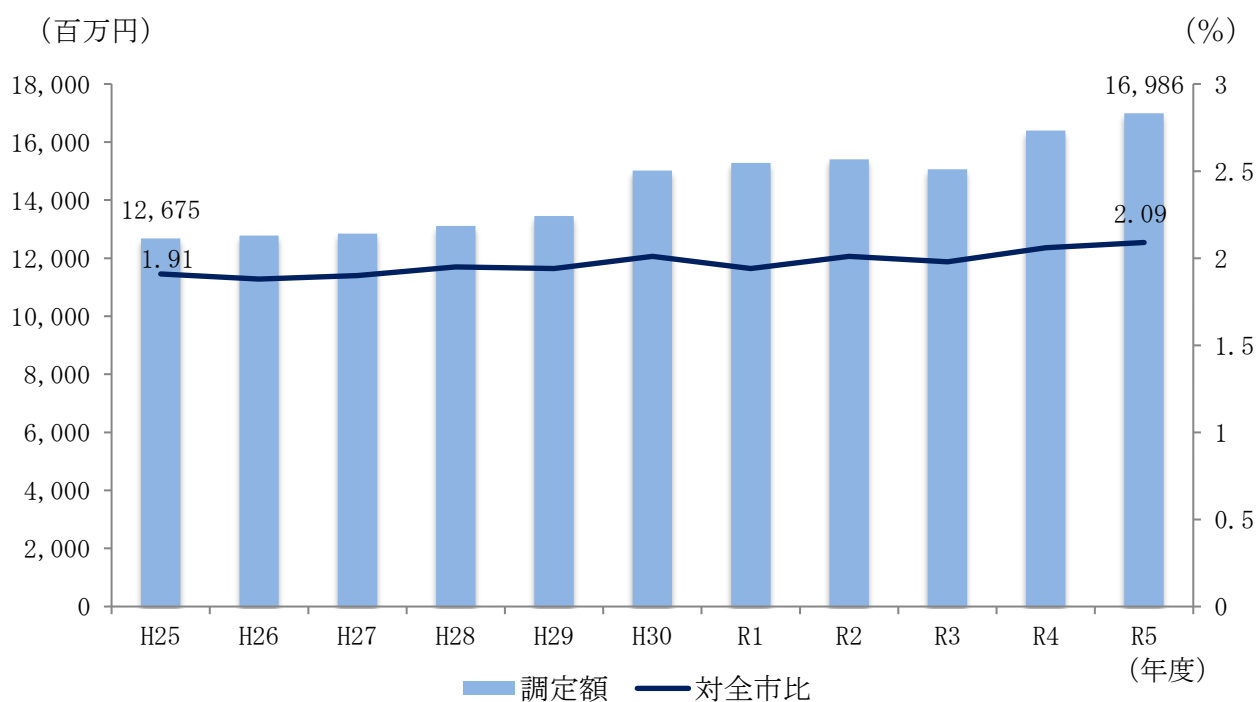
② 税金

＜市税収入 調定額＞（令和 5 年度）

	都島区 (a)	全市 (b)	(a/b)
	(千円)	(千円)	%
令和 4 年度	16,393,759	796,523,266	2.06%
令和 5 年度	16,986,784	814,635,524	2.09%

（注）「大阪市統計書」より

【図：過去 10 年間の調定額と対全市比の推移】



3 市民の声（都島区受付分）

区民の皆様から市政に対するいろいろなお声をいただき、施策・事業へ反映させることで、信頼される市政・区政の実現をめざしています。ご意見・ご要望は、インターネット、電話、手紙、FAX、投書、来訪、ご意見箱などさまざまな方法でお受けしています。また、いただいたご意見等の要旨と大阪市の回答は、大阪市ホームページでご紹介しています。

(1) 所管別件数

所管	令和 6 年度		令和 5 年度			
	都島区		都島区		大阪市全体	
	件数 (件)	構成比 (%)	件数 (件)	構成比 (%)	件数 (件)	構成比 (%)
市民局	1	1.6	6	15.8	100	5.1
環境局	0	－	4	10.5	77	3.9
福祉局	2	3.3	0	－	187	9.5
政策企画室	0	－	1	2.6	51	2.6
経済戦略局	0	－	1	2.6	120	6.0
建設局	0	－	4	10.5	100	5.1
こども青少年局	1	1.6	5	13.2	47	2.4
健康局	0	－	2	5.3	32	1.6
危機管理室	0	－	0	－	19	1.0
区役所	53	86.9	9	23.7	674	34.1
教育委員会事務局	0	－	3	7.9	140	7.1
都市交通局	0	－	0	－	2	0.1
デジタル統括室	0	－	0	－	9	0.5
行政委員会事務局	0	－	0	－	19	1.0
水道局	0	0	1	2.6	59	3.0
都市整備局	1	1.6	0	－	35	1.8
大阪港湾局	1	1.6	0	－	20	1.0
市政改革室	0	－	0	－	44	2.2
副首都推進局	1	1.6	0	－	8	0.4
財政局	1	1.6	0	－	61	3.1
消防局	0	－	1	2.6	17	0.9
大阪都市計画局	0	－	0	－	6	0.3
契約管財局	0	－	0	－	17	0.9
総務局	0	－	0	－	68	3.4
その他（※）	0	－	1	2.6	64	3.2
計	61		38	100.0	1,976	100

※ その他は市会事務局、会計室、中央卸売市場、万博推進局、IR 推進局、計画調整局など

※ 構成比は端数調整をしているため、合計しても必ずしも 100 とはなりません。

令和 6 年度に寄せられた「市民の声」は 61 件で、その主なものを所管別でみると次のとおりです。

- | | | |
|-------|------|-----------|
| 1 区役所 | 53 件 | 区民アンケートなど |
| 2 福祉局 | 2 件 | 福祉サービスなど |

(2) 申出経路別件数

	令和 6 年度		令和 5 年度			
	都 島 区		都 島 区		大阪市全体	
	件数 (件)	構成比 (%)	件数 (件)	構成比 (%)	件数 (件)	構成比 (%)
インターネット	48	78.7	32	84.2	1,130	57.2
その他（ご意見箱等）	0	－	0	－	12	0.6
来 訪	7	11.5	3	7.9	343	17.4
電 話	2	3.3	0	－	398	20.1
投 書	4	6.6	3	7.9	37	1.9
移ちょう	0	－	0	－	21	1.1
FAX	0	－	0	－	31	1.6
なにわコール	0	－	0	－	4	0.2
計	61	100	38	100.0	1,976	100.0

※件数等は「市民の声データベースシステム」及び「令和 5 年度 広聴年報」より集計。

都島区役所 総務課（政策企画）

〒534-8501 大阪市都島区中野町 2-16-20

電話 : 06-6882-9683

ファックス : 06-6882-9787

Eメール : miyakojima-plan@city.osaka.lg.jp