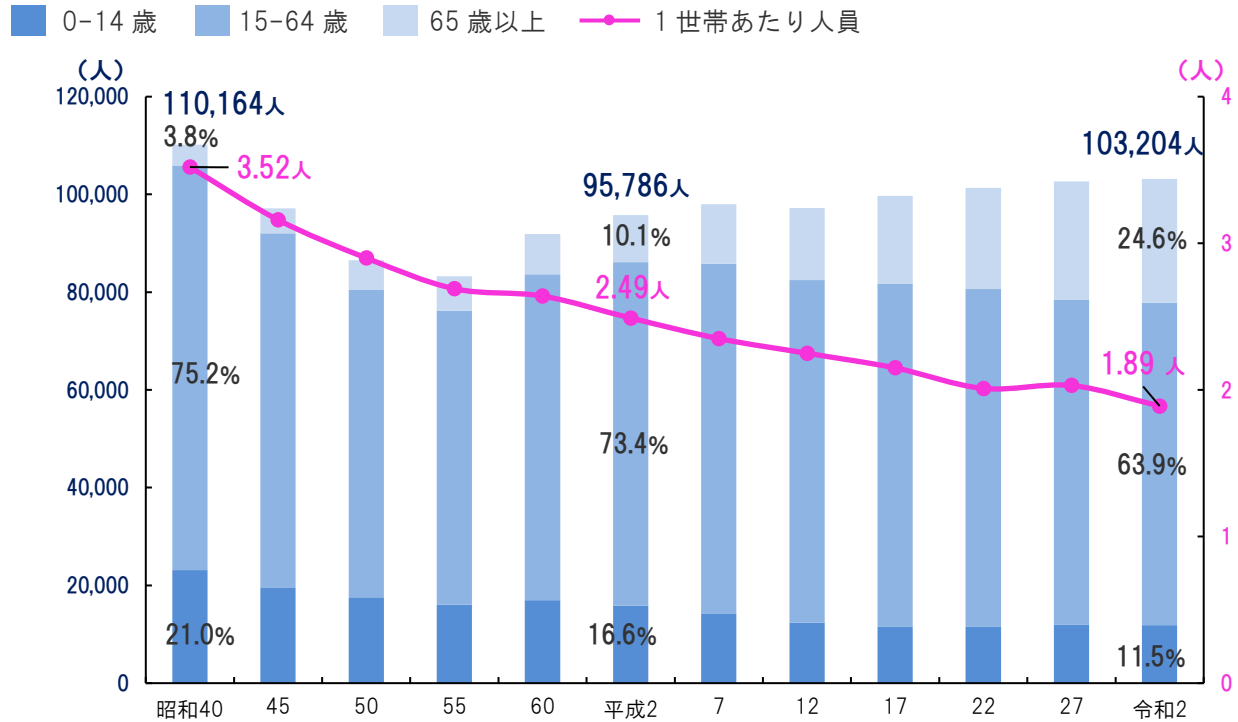


数字で見る都島

1. 人口構造

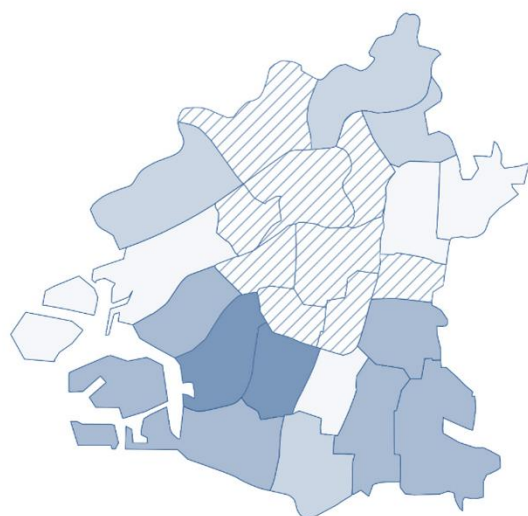
人口の推移



各年国勢調査より

将来の人口推移

大阪市人口ビジョン R2.3 より 各区の総人口推移（2015→2045 増減率） 都島区はプラス



プラス

北区、**都島区**、福島区、中央区、
西区、天王寺区、浪速区、淀川区
東成区

▲10%未満

此花区、城東区、鶴見区、阿倍野区

▲20%未満

西淀川区、東淀川区、旭区、住吉区

▲30%未満

港区、生野区、住之江区、東住吉区、
平野区

▲30%以上

大正区、西成区

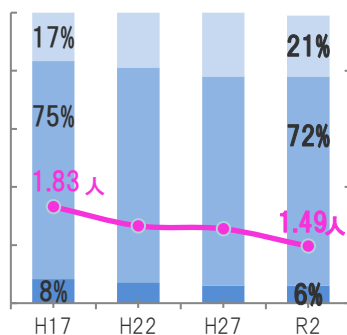
数字で見る都島

2. 地域別

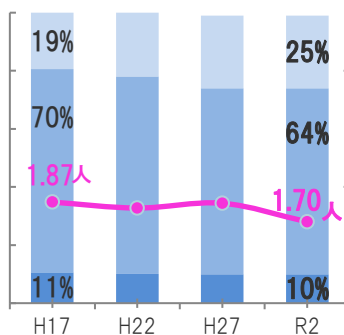
年齢3区分別人口の割合・1世帯あたり人員の推移

0-14 歳 15-64 歳 65 歳以上 1 世帯あたり人員

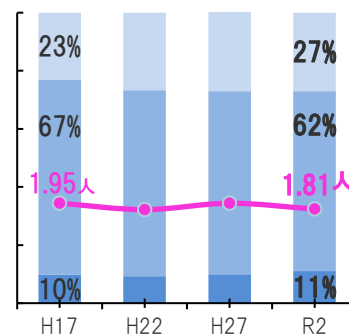
桜宮



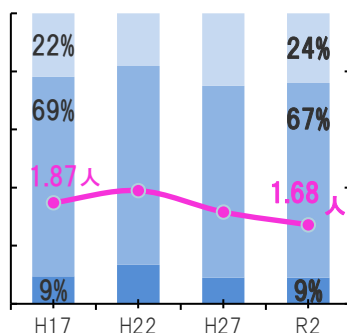
中野



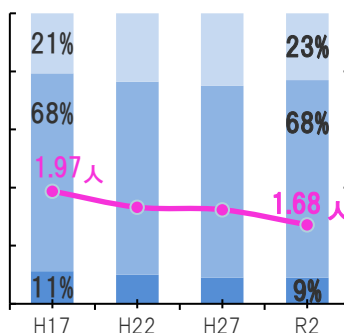
東都島



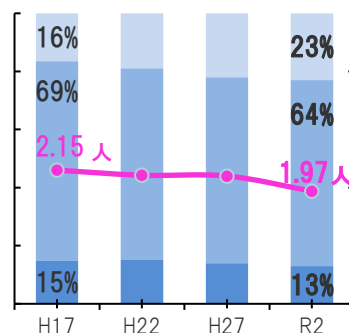
西都島



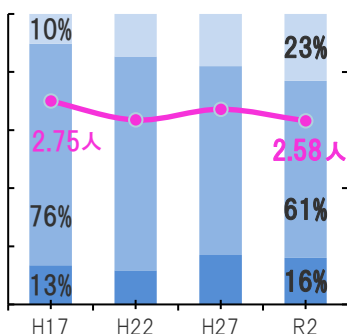
内代



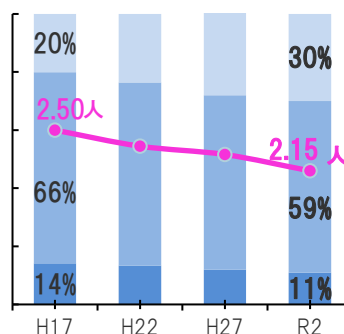
高倉



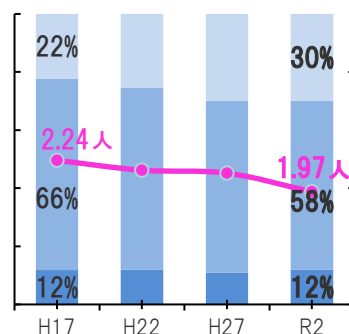
友渕



淀川



大東

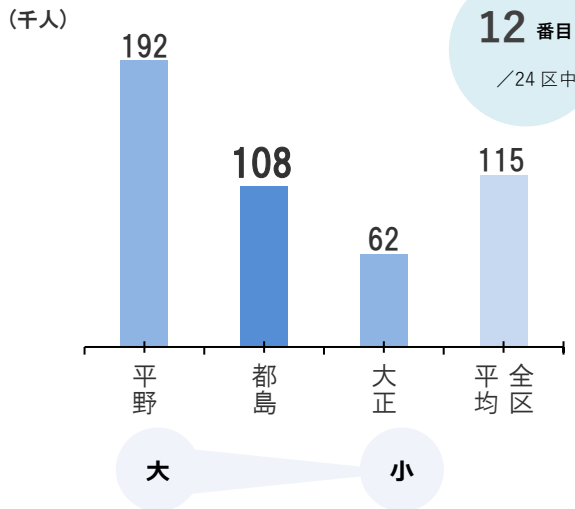


H17・H22・H27・R2 国勢調査より（不詳は除く）

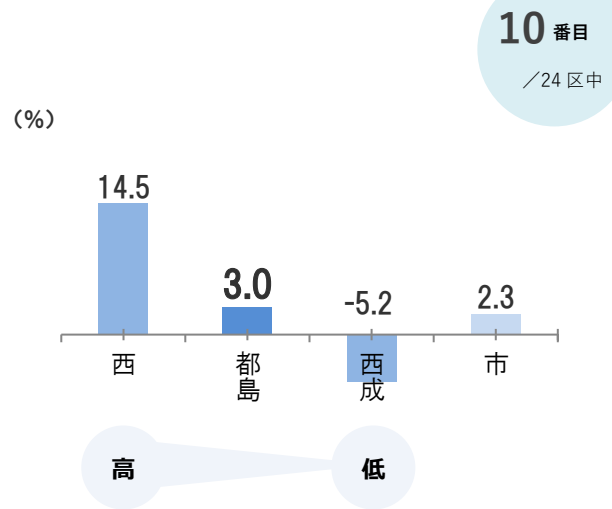
数字で見る都島

3. 他区との比較

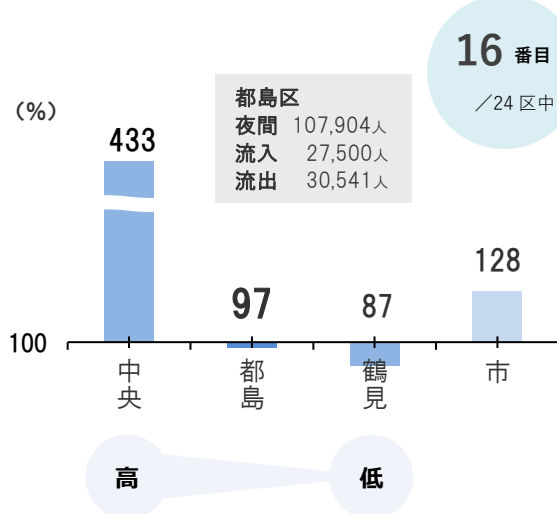
人口(R2)



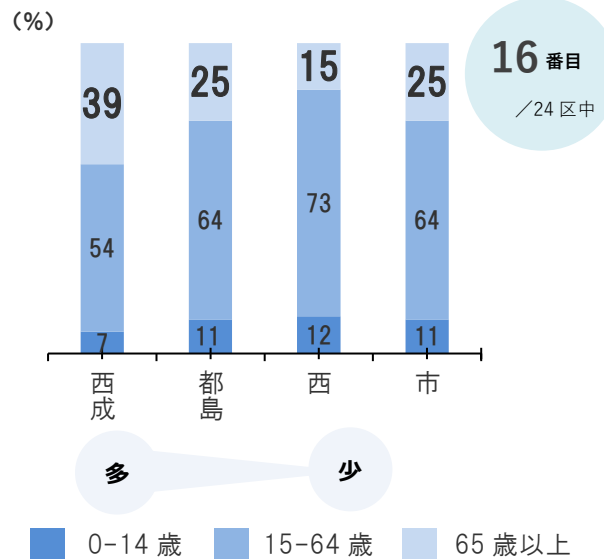
人口増加率(H27~R2)



昼夜間人口比率(R2)



高齢者人口比率(R2)



R2 国勢調査より

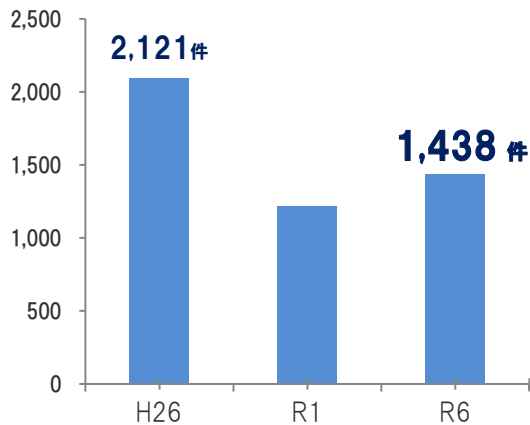
	都島区	大阪市	出典
面積	6.08 km ²	225.34 km ²	R7.1 国土地理院
人口	109,797 人	2,800,023 人	R7.4 推計人口
人口密度	18,059 人/km ²	12,426 人/km ²	〃
外国人比率	4.33 %	6.81 %	R6.12 大阪市各区における外国人住民の比率および増加率
持ち家率	45.0 %	41.6 %	R2 国勢調査

数字で見る都島

4. その他データ

犯罪発生件数：都島警察署管内

(各年12月末現在)

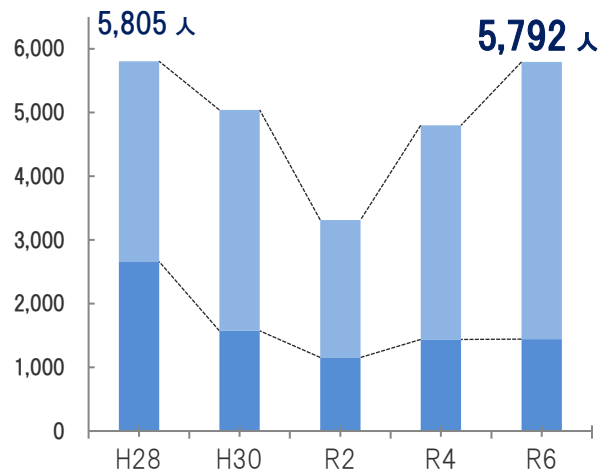


要介護認定者数の推移

要支援 1-2

要介護 1-5

(各年3月末現在)



経済活動

事業所数	4,730 カ所	(全市比率 2.65%)	R3 経済センサス活動調査
従業者数	48,529 人	(全市比率 2.03%)	〃

都島区役所 総務課(政策企画)

〒534-8501 大阪市都島区中野町 2-16-20

電話:06-6882-9683 ファックス:06-6882-9787

メール:miyakojima-plan@city.osaka.lg.jp

この他、統計データは「みやこじまレポート資料編」をご覧ください。

令和7年11月