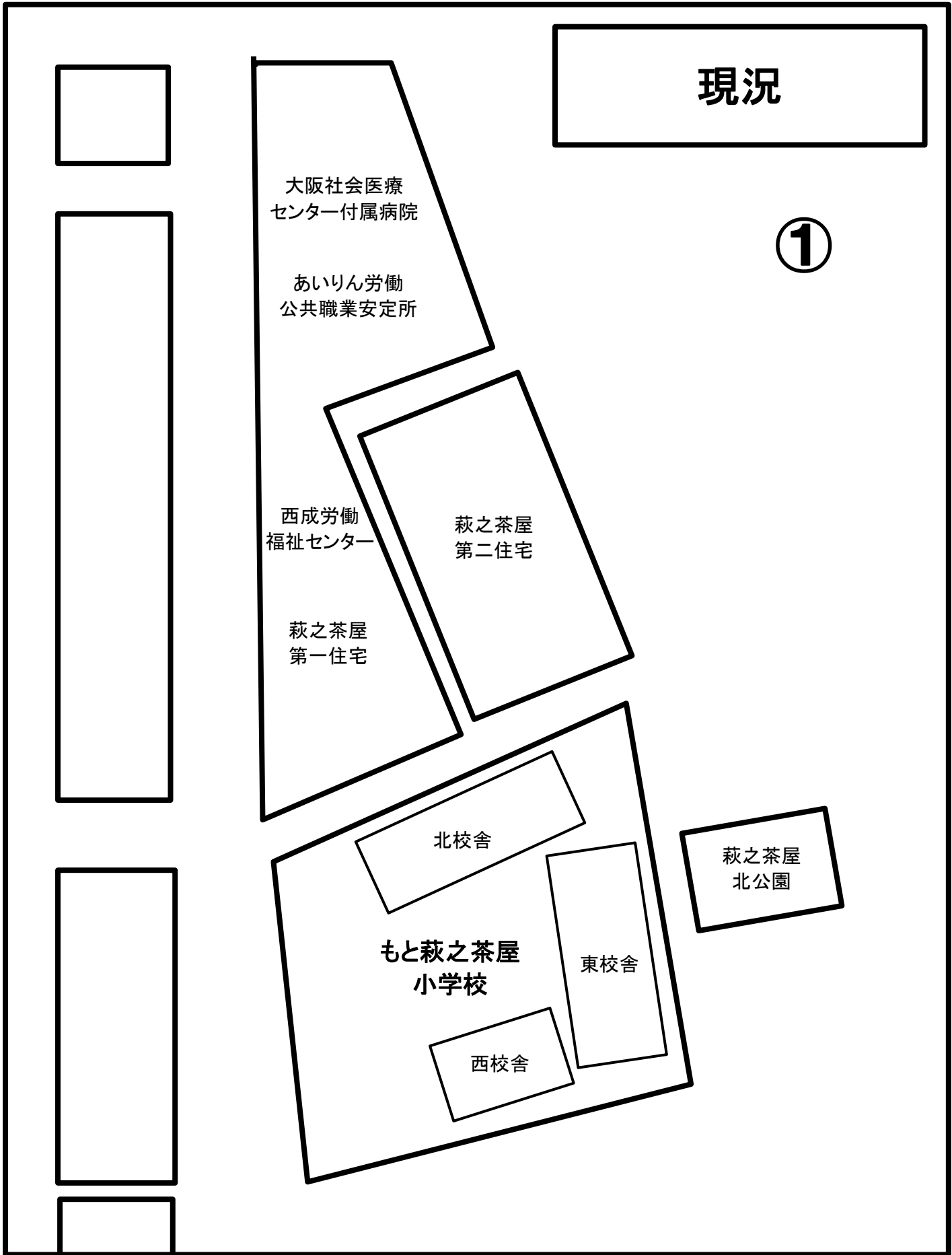


あいりん総合センター周辺土地使用イメージ図



現況

①

大阪社会医療
センター附属病院

あいりん労働
公共職業安定所

西成労働
福祉センター

萩之茶屋
第二住宅

萩之茶屋
第一住宅

北校舎

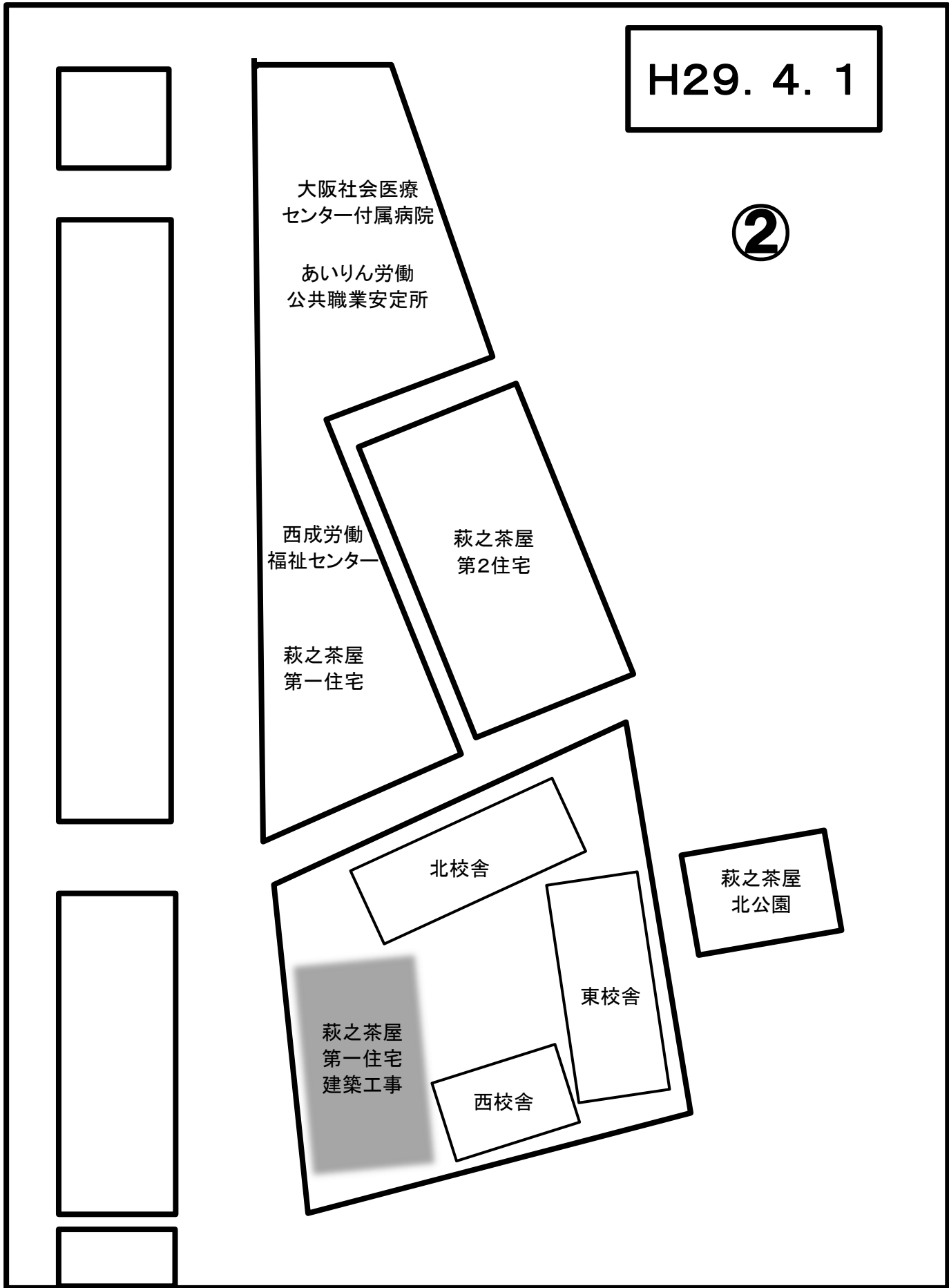
もと萩之茶屋
小学校

東校舎

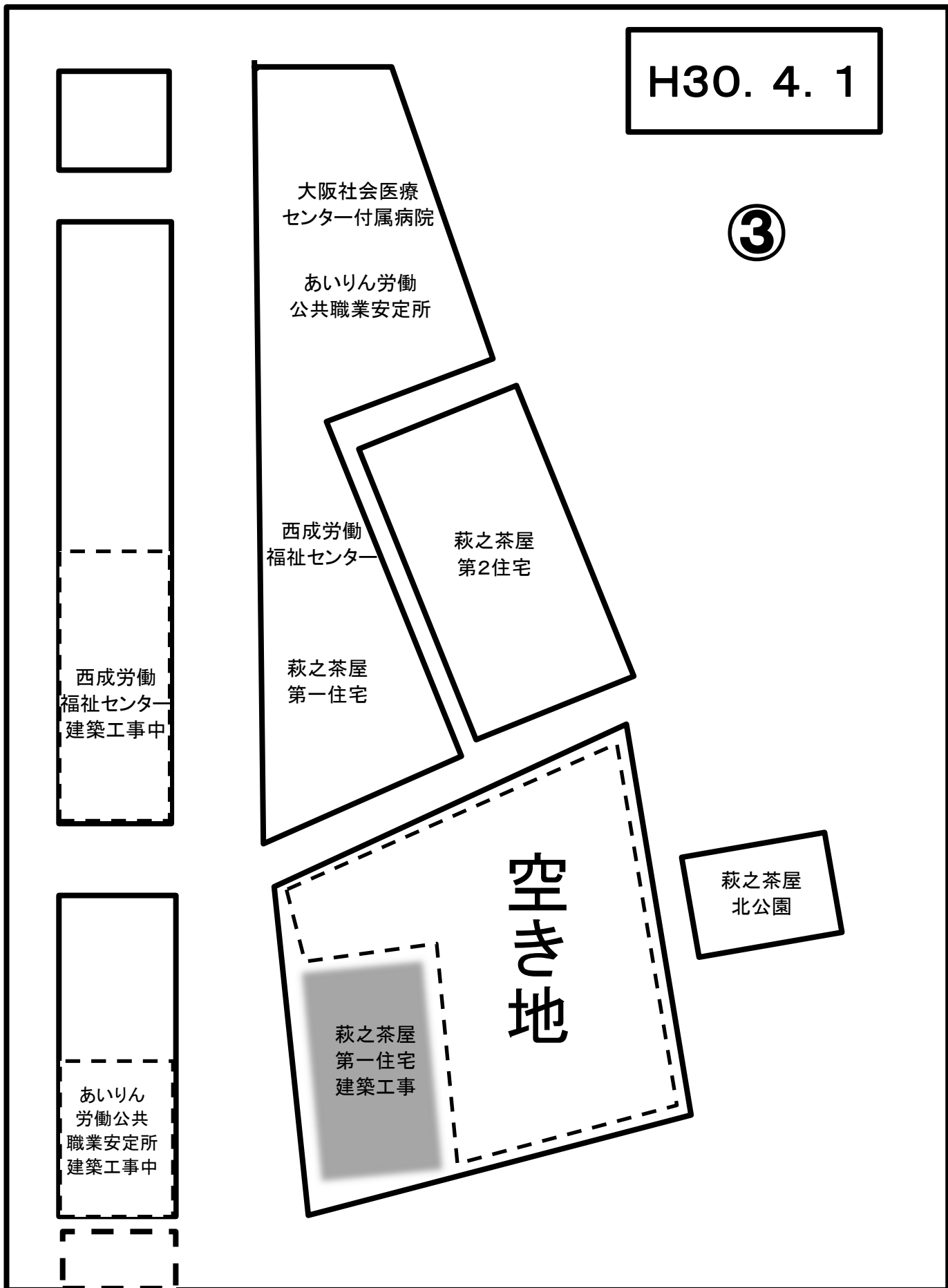
西校舎

萩之茶屋
北公園

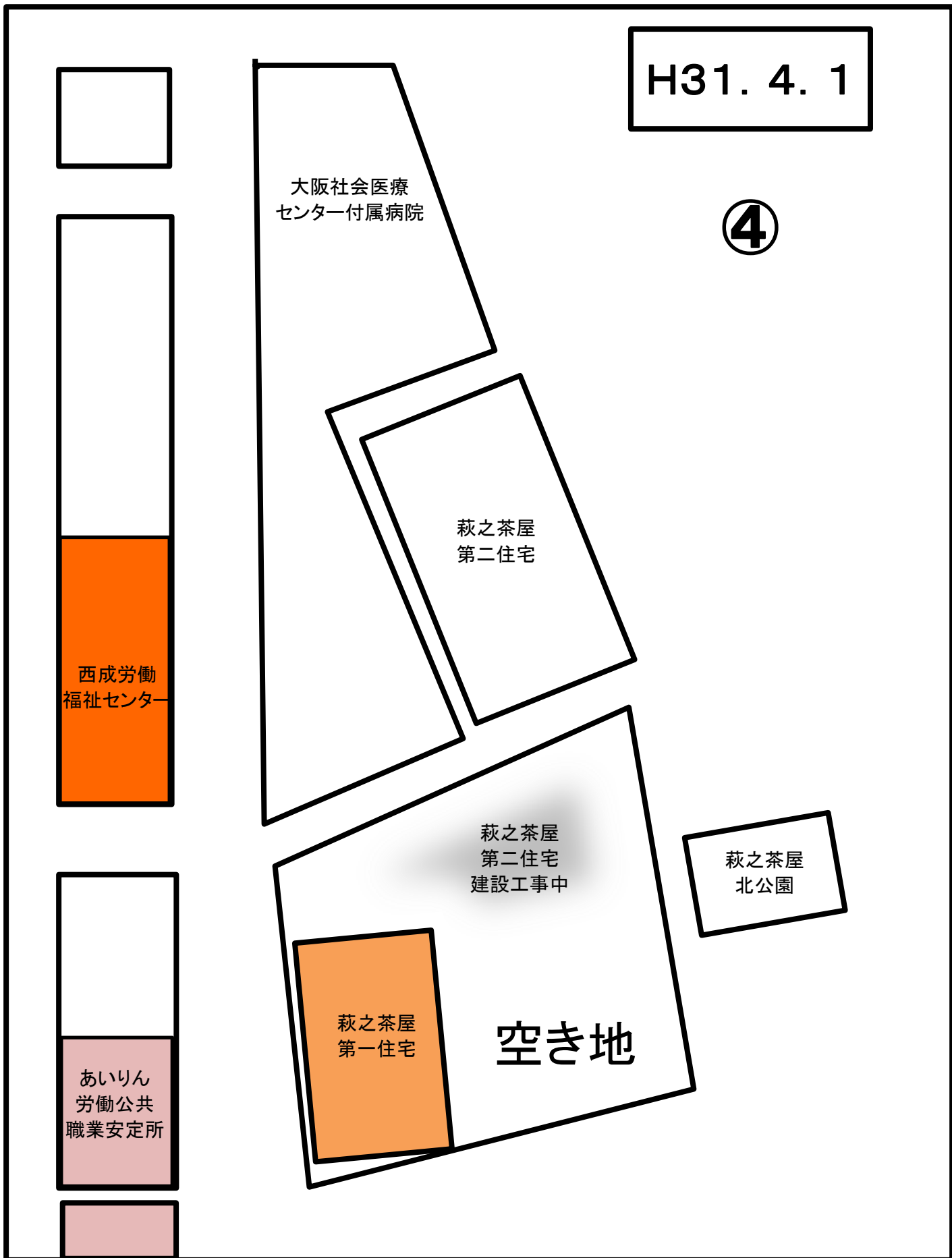
あいりん総合センター周辺土地使用イメージ図



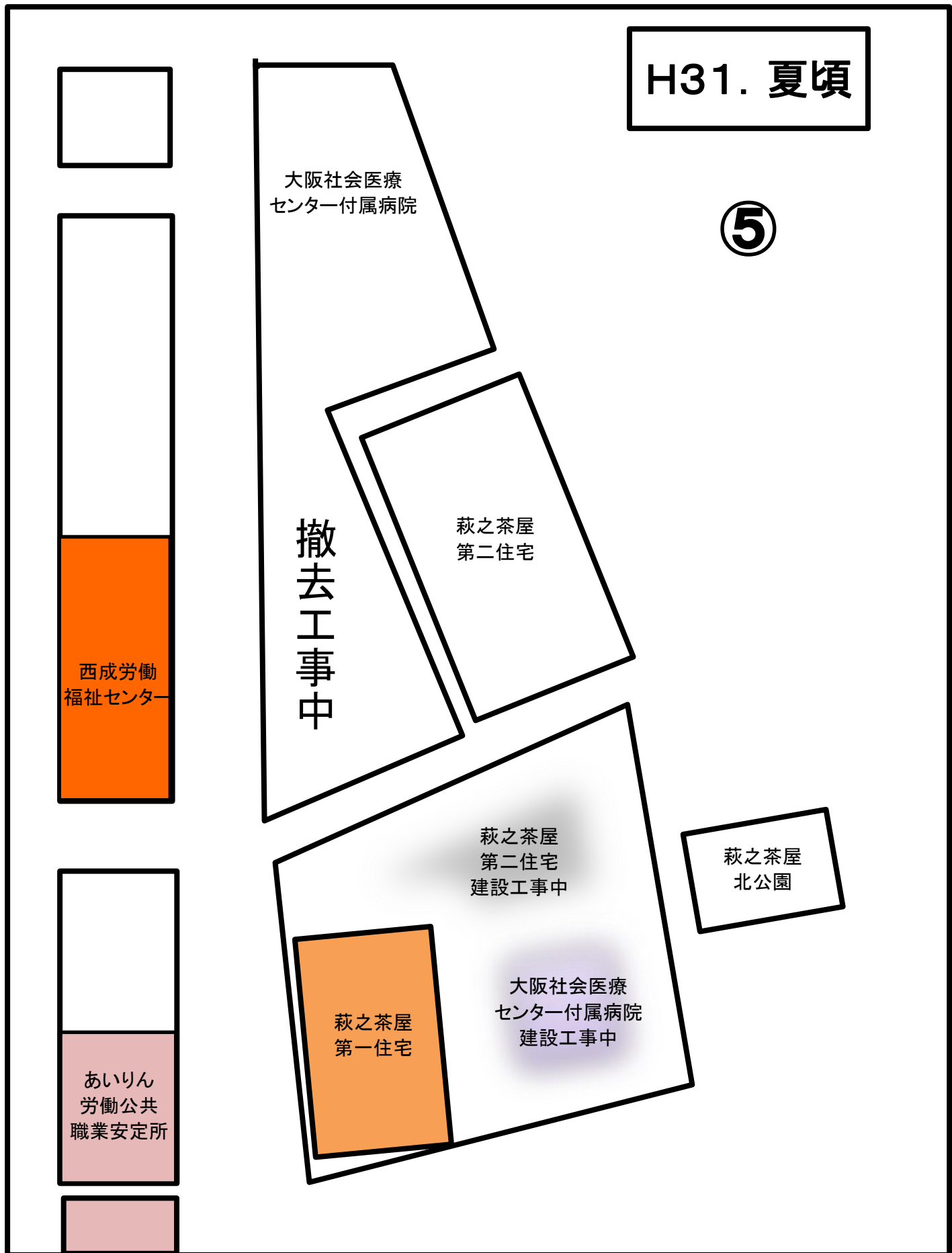
あいりん総合センター周辺土地使用イメージ図



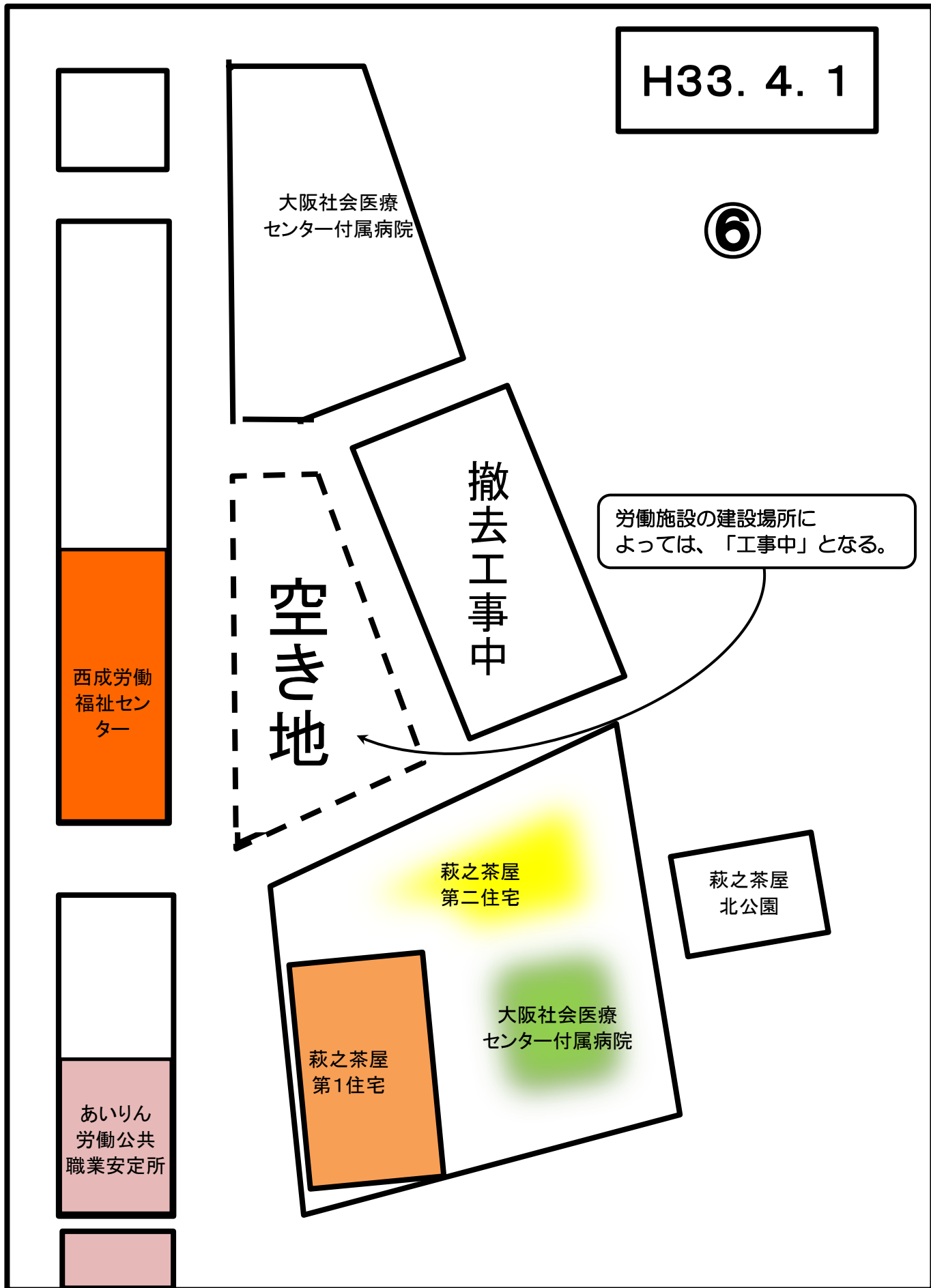
あいりん総合センター周辺土地使用イメージ図



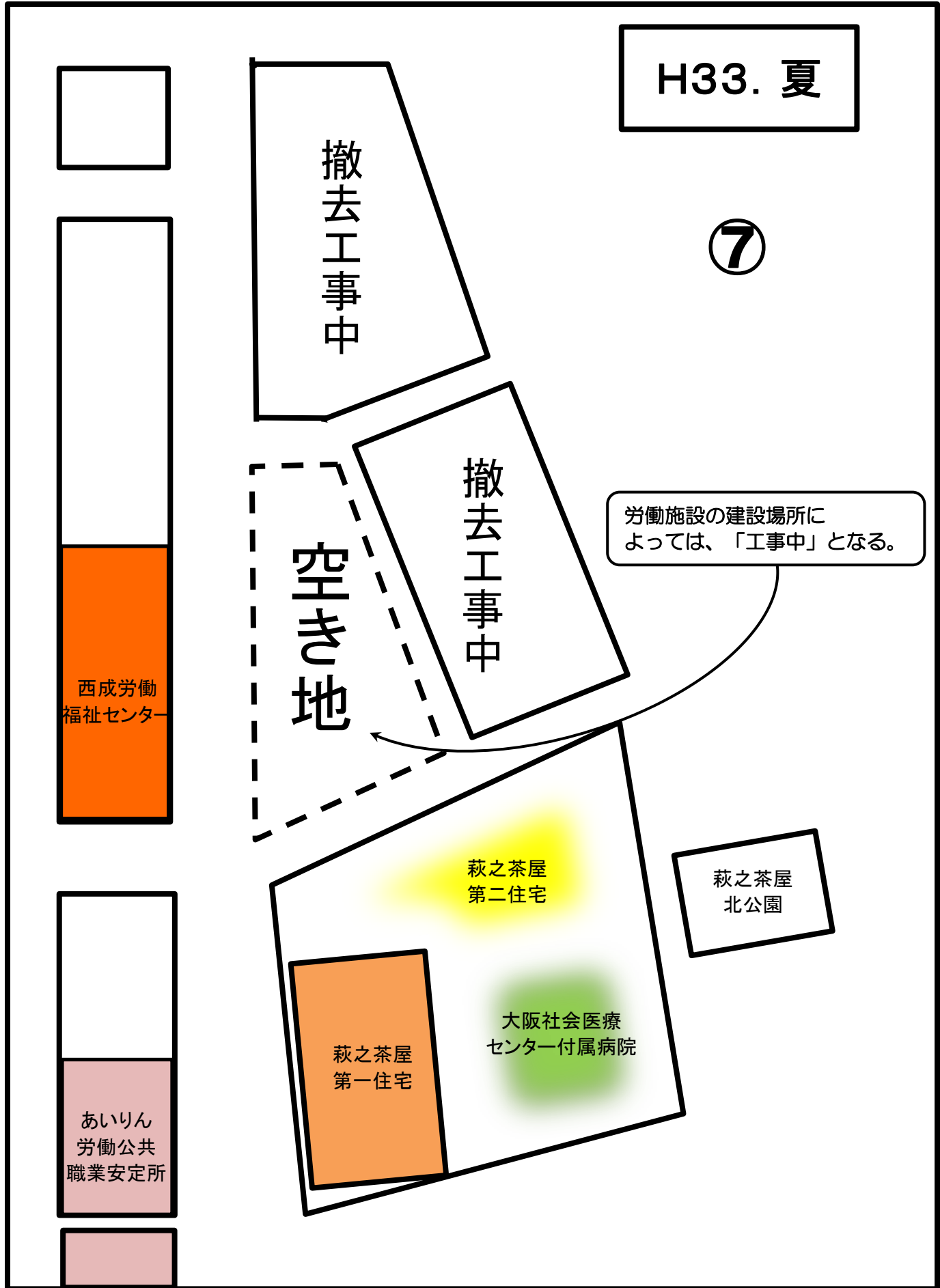
あいりん総合センター周辺土地使用イメージ図



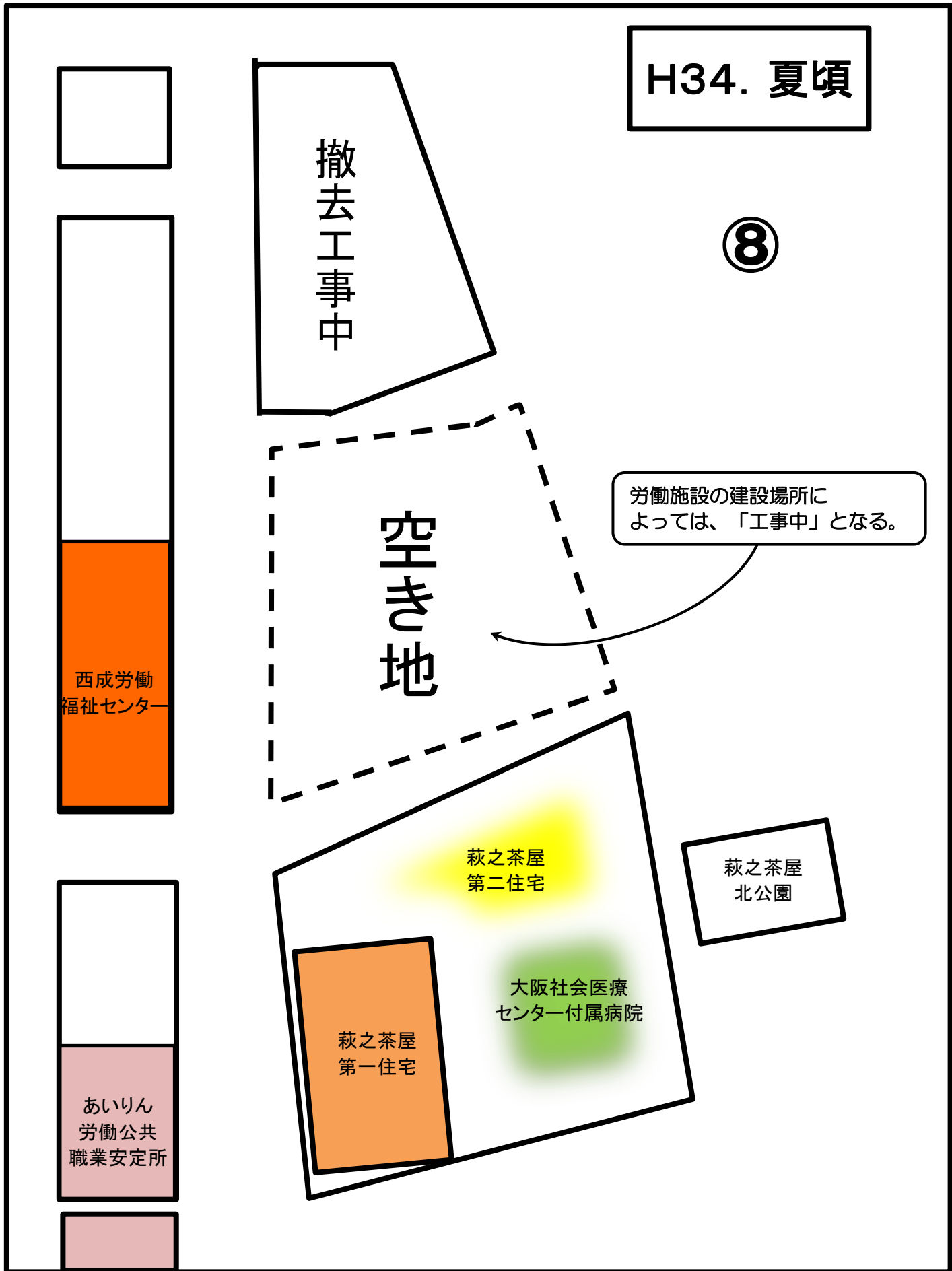
あいりん総合センター周辺土地使用イメージ図



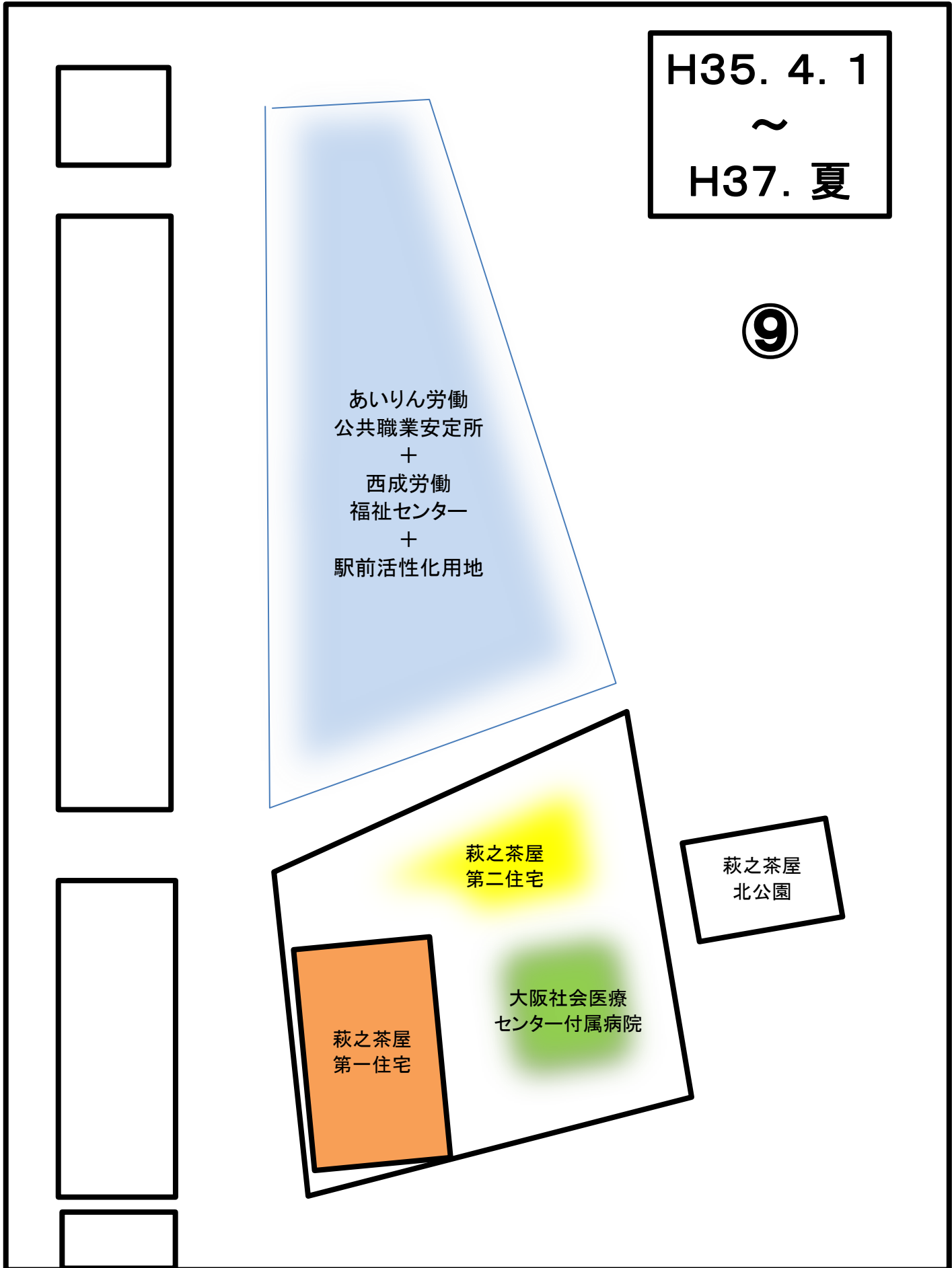
あいりん総合センター周辺土地使用イメージ図



あいりん総合センター周辺土地使用イメージ図



あいりん総合センター周辺土地使用イメージ図



H35. 4. 1
~
H37. 夏

⑨

あいりん労働
公共職業安定所
+
西成労働
福祉センター
+
駅前活性化用地

萩之茶屋
第二住宅

萩之茶屋
北公園

萩之茶屋
第一住宅

大阪社会医療
センター附属病院