

都心に近い
事業用地

大阪ベイエリア 土地情報



最新の物件情報については、お気軽にお問い合わせください！

【お問い合わせ先】

大阪港湾局 営業推進室 販売促進課

〒559-0034 大阪市住之江区南港北2-1-10

ATC ITM棟10階

電話：06-6615-7797

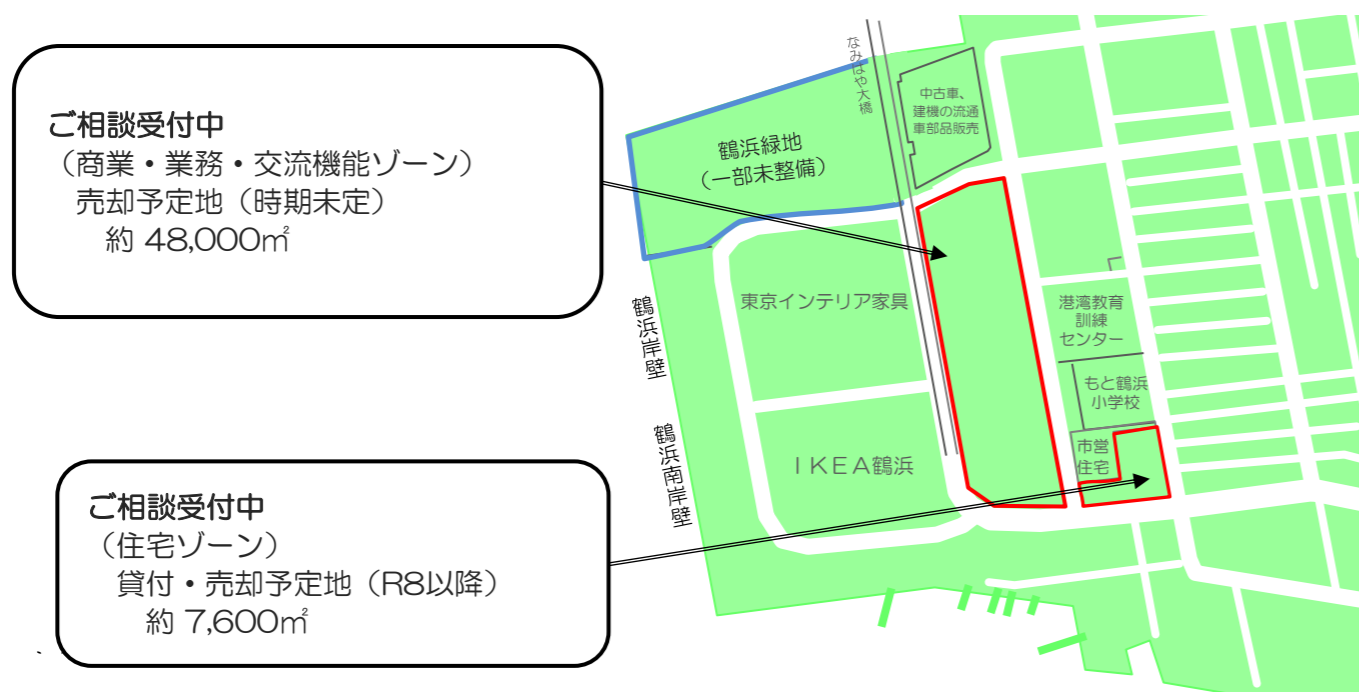


令和8年1月

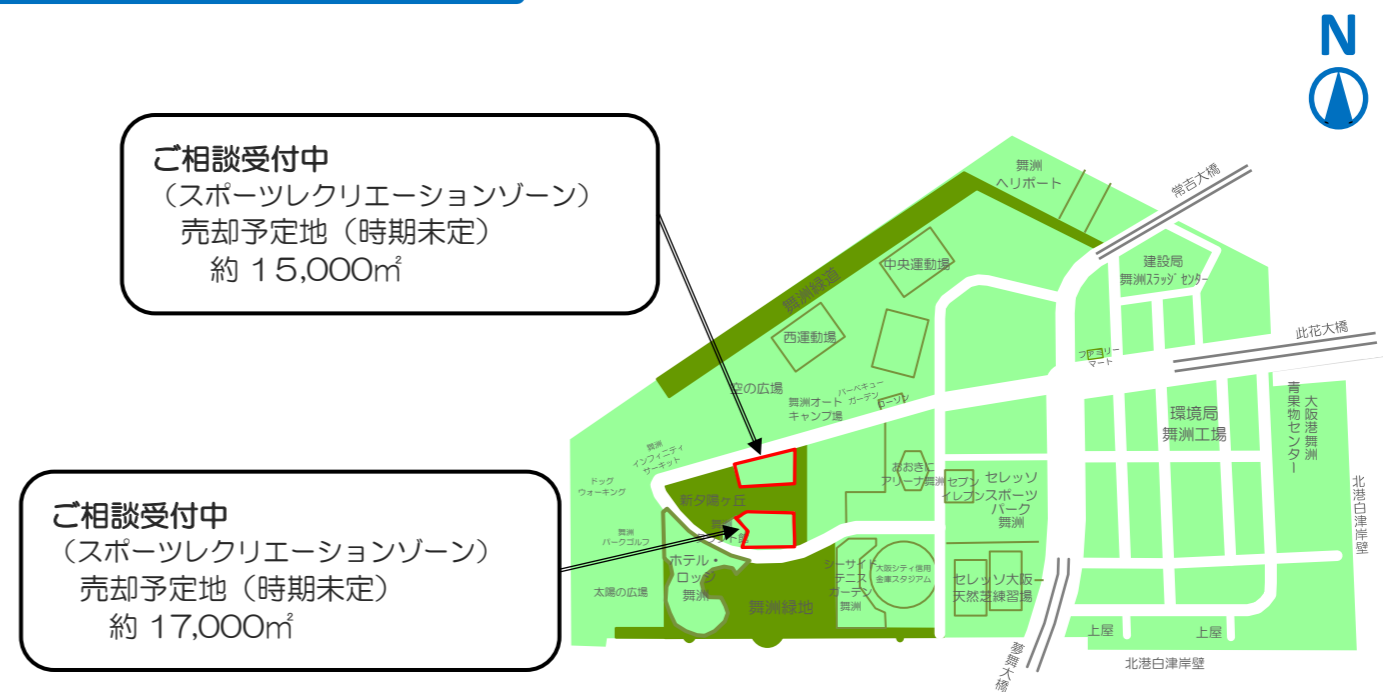
咲 洲 地 区 ・ コスモスクエア地区



鶴浜地区



舞洲地区



夢洲地区



大阪ヘルスケアパビリオン跡地活用ゾーン 開発事業者募集の実施について

大阪府・大阪市では、夢洲第2期区域マスタープランVer.2.0に位置付ける「大阪ヘルスケアパビリオン跡地活用ゾーン」(此花区夢洲中一丁目1番50)において、次のとおり、二段階審査方式(公募型プロポーザル)により開発事業者を募集します。

物件及び募集内容の詳細については、実施要領等をご確認ください。

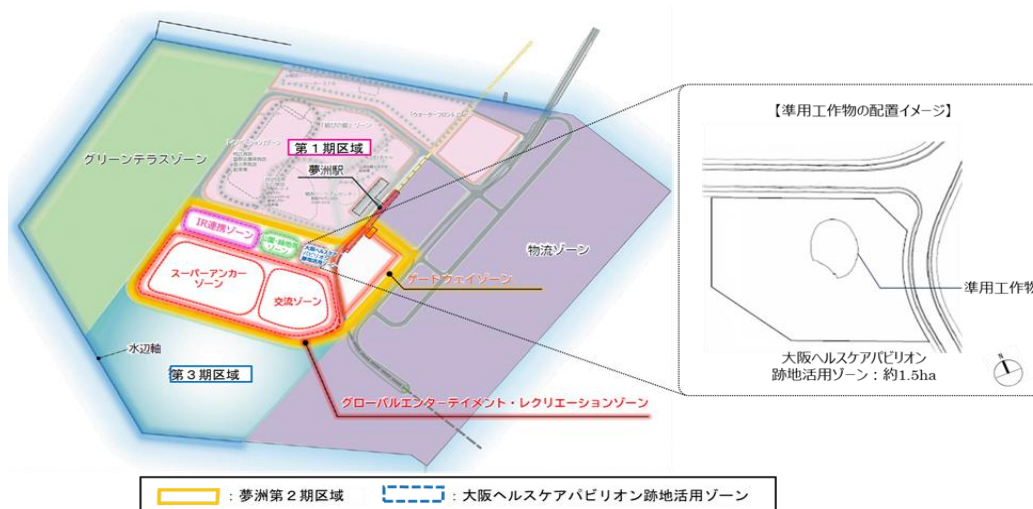
【売却対象土地】(所有者:大阪市)

所在地	地目	地積	用途地域等	建ぺい率/ 指定容積率
此花区夢洲中一丁目1番50	雑種地	15,181.67㎡	商業地域 国際観光地区	80%/ 400%

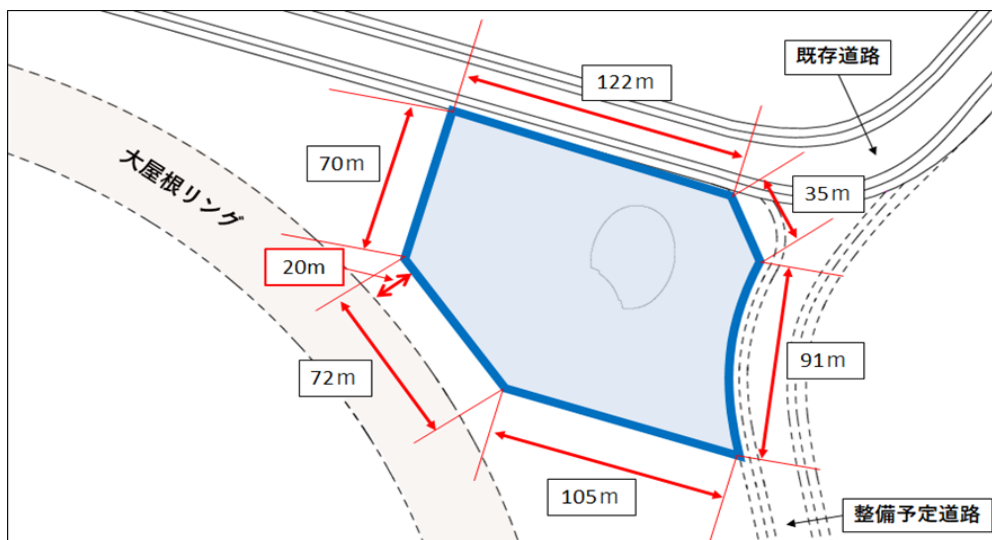
【売却対象準用工作物】(所有者:公益社団法人2025年日本国際博覧会大阪パビリオン)

名称	構造
もと大阪ヘルスケアパビリオン	鉄骨造

【位置図(夢洲第2期区域マスタープランVer.2.0より引用)】



【詳細図】



詳しくはホームページをご確認ください。

https://www.pref.osaka.lg.jp/o030010220/bampakuyuchisuishin/osaka_pavilion/atochikatsuyozone.html