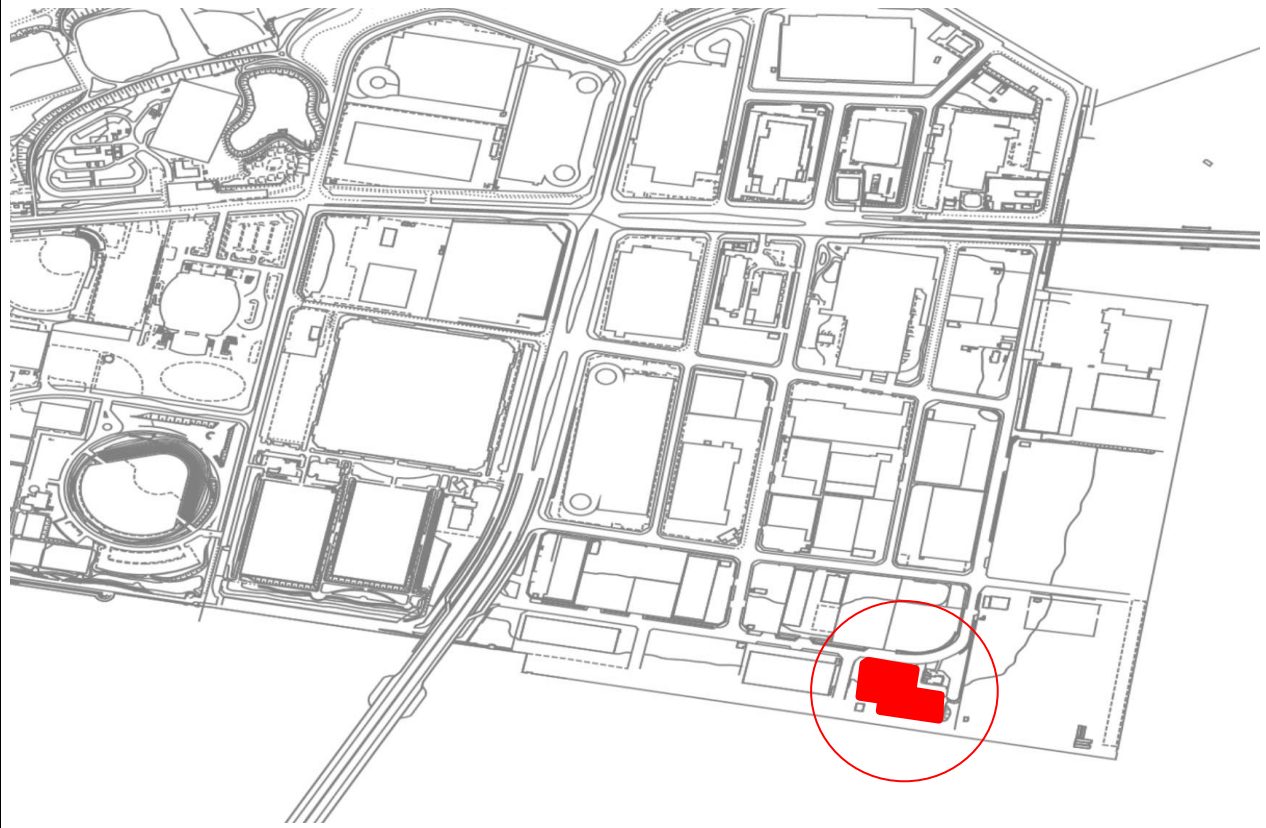
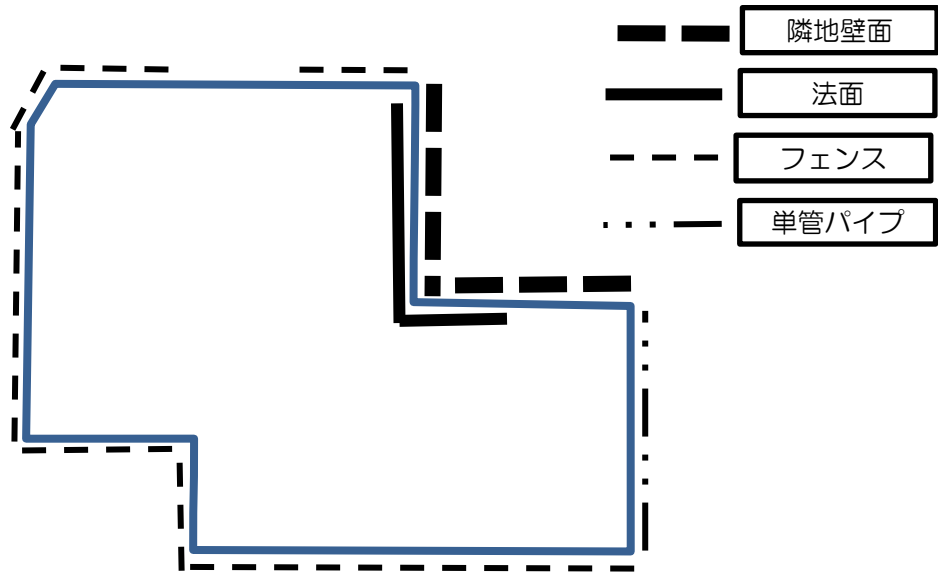


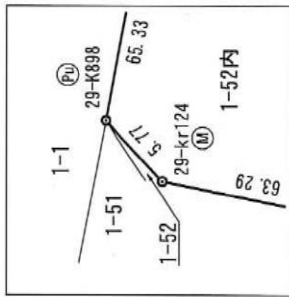
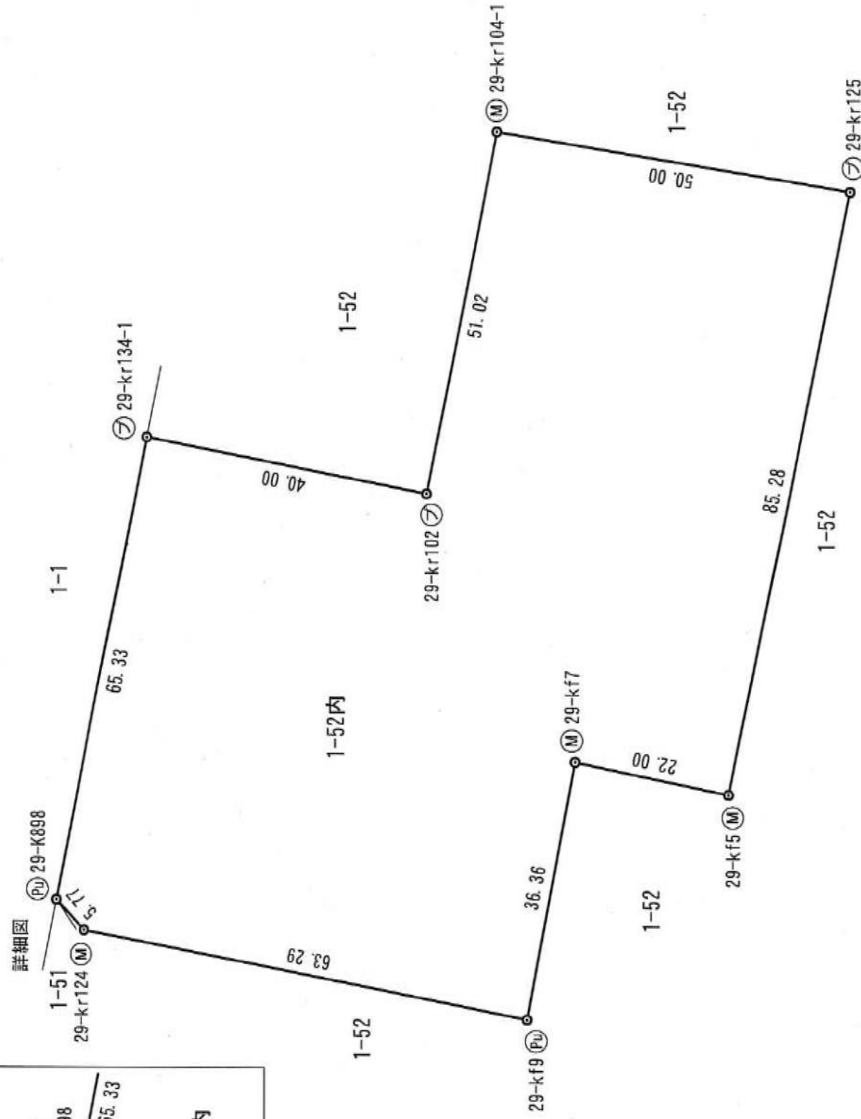
位置図(大阪市此花区北港白津1丁目付近)



明細図



地積測量図



杭記号	杭種
⊙	プレート
Ⓜ	鉄
Ⓟ	プラスチック杭

座標求積表				
地番	1-52内			辺長
	X	Y		
29-K898	-148438.081	-54408.879		5.77
29-kr124	-148442.012	-54413.109		63.29
29-kf9	-148504.123	-54425.303		36.36
29-kf7	-148510.661	-54389.528		22.00
29-kf5	-148532.206	-54394.000		85.28
29-kr125	-148548.995	-54310.379		50.00
29-kr104-1	-148499.642	-54302.347		51.02
29-kr102	-148489.849	-54352.422		40.00
29-kr134-1	-148450.591	-54344.752		65.33
倍面積				15890.537632
面積				7945.2688160
地積				7945.26 m ²

所在地番	大阪市此花区北港白津一丁目1番52内
地積	7945.26m ²

