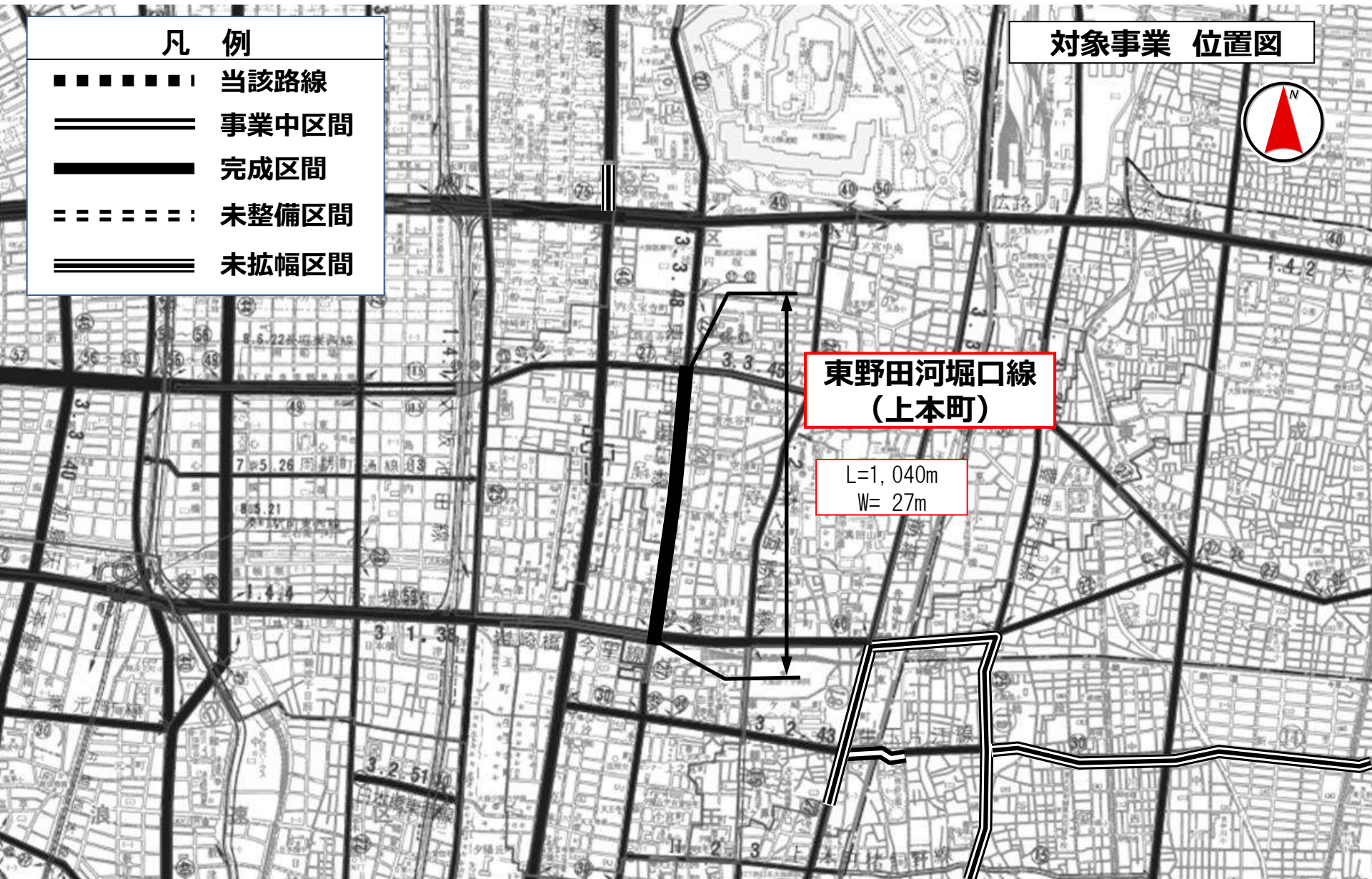


天王寺区上本町1丁目～中央区上本町西5丁目



# 図2 費用便益分析の概要

## (3 事業の必要性の視点 ②費用便益分析)

便益 (単位：億円)

|                 |       |
|-----------------|-------|
| 走行時間短縮          | 0.0   |
| 走行経費減少          | 0.0   |
| 交通事故減少          | 0.1   |
| 歩行の安全性・快適性の向上便益 | 5.5   |
| 合計 (初年便益)       | 5.6   |
| 便益総額の現在価値       | 102.5 |

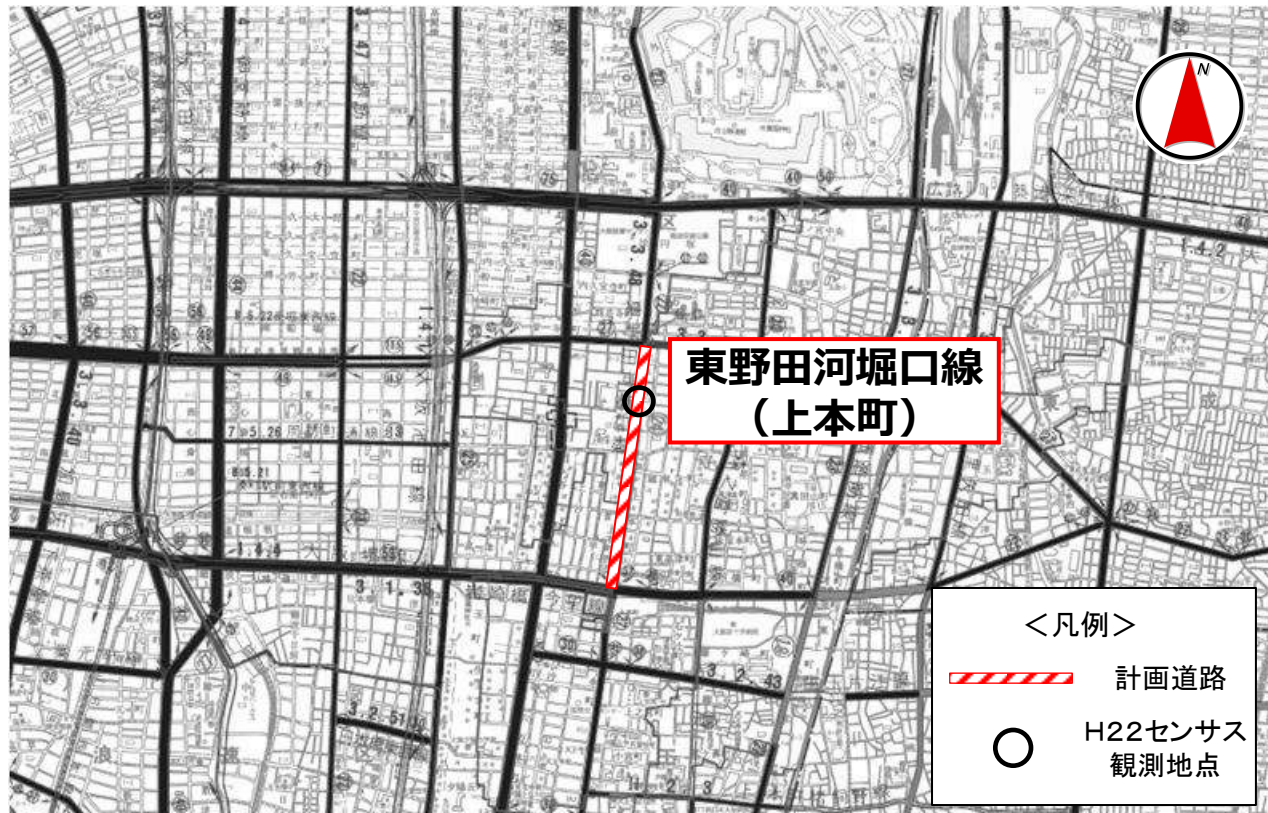
費用 (単位：億円)

|              |      |
|--------------|------|
| 事業費 (単純合計)   | 49.8 |
| 維持管理費 (単純合計) | 5.8  |
| 投資総額の現在価値    | 47.5 |

|               |      |
|---------------|------|
| 社会費用便益比 (B/C) | 2.16 |
|---------------|------|

注) 便益額、費用額については単位(億円) 下一桁を四捨五入しているため、合計値の端数が合致しない場合もある。

計画道路と競合道路の概要



# 図3 進捗状況

# (4 事業の実現見通しの視点 ③事業規模)

## 残事業の内容

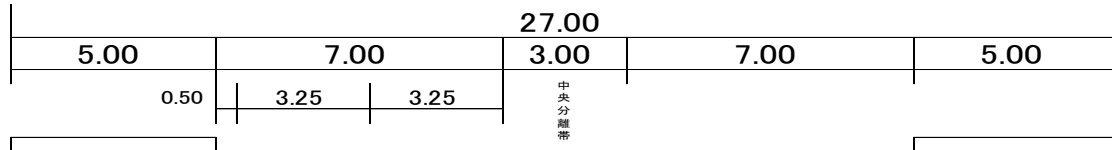
●用地取得 30件 (1,121㎡) ●道路工事(延長 1,040m、面積 28,080㎡) ●残事業費 約 31億円



事業中箇所 L=1,040m W= 27m



計画断面図



| 凡 例 |         |
|-----|---------|
|     | 用地取得済箇所 |
|     | 整備済箇所   |
|     | 残用地取得物件 |
|     | 施工中箇所   |

用地取得率: 52% (面積ベース)  
工事進捗率: 0% (面積ベース)

事業費ベース進捗率: 39%

図4 進捗率の推移

(4 事業の実現見通しの視点 ③総事業費)

(単位：%)

