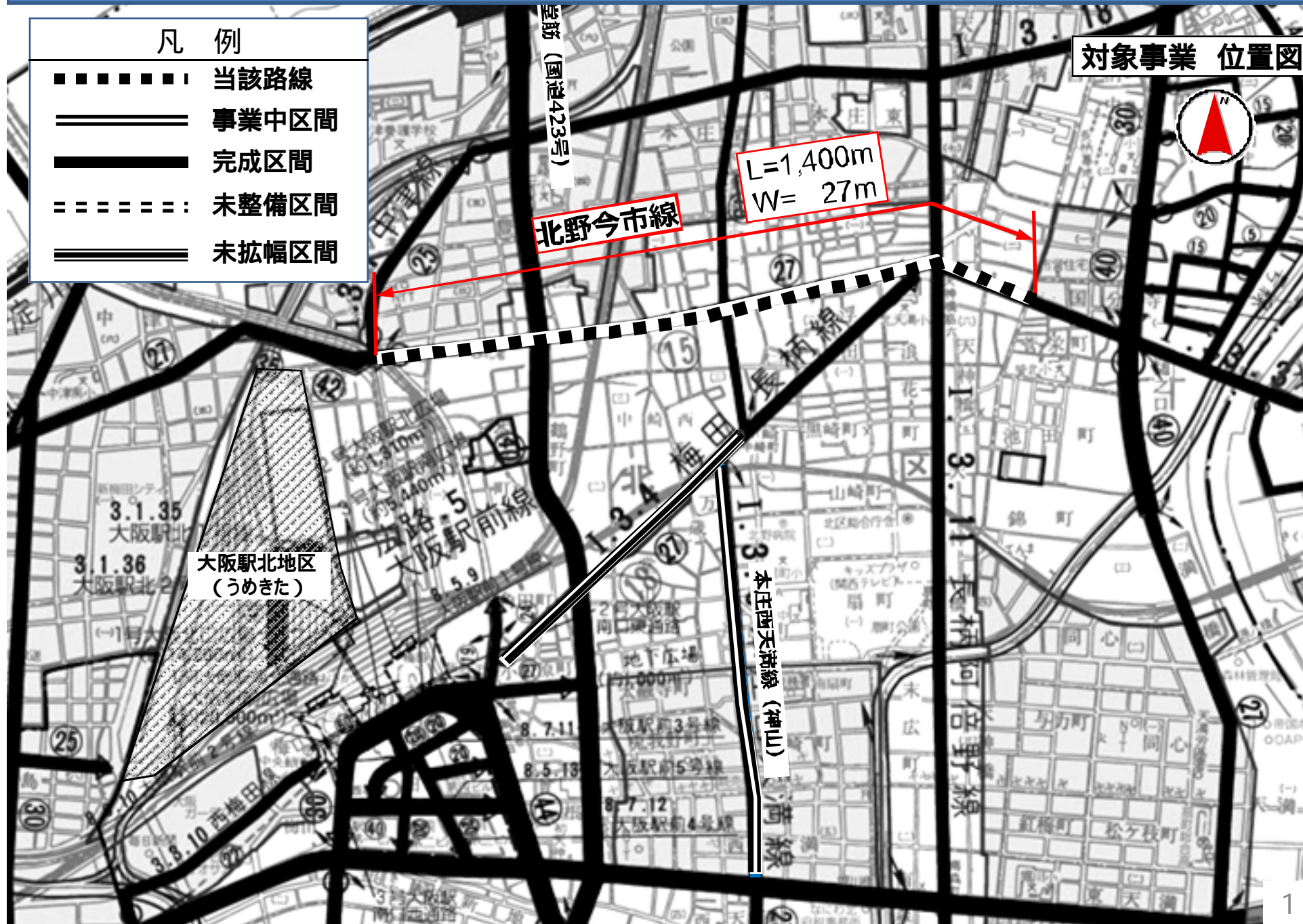


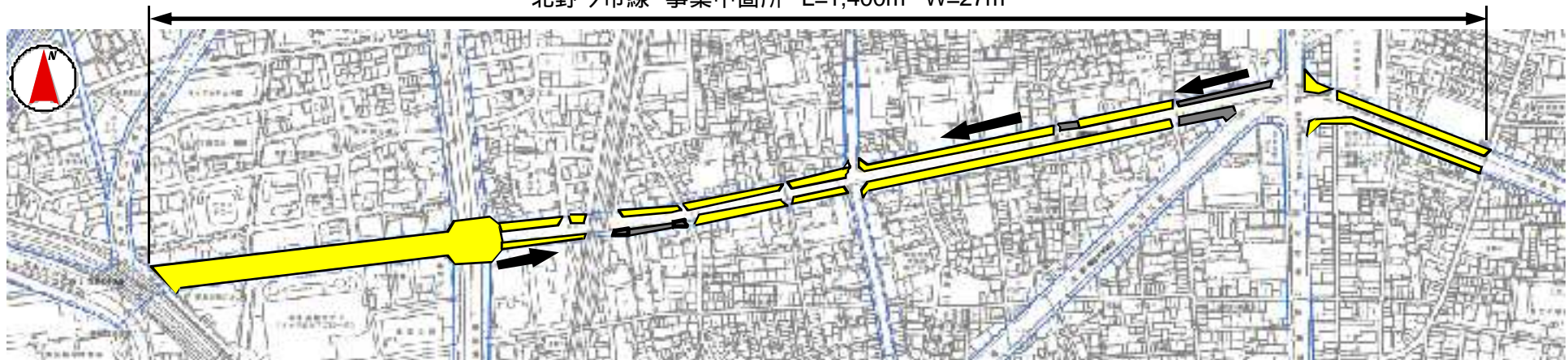
図1 位置図



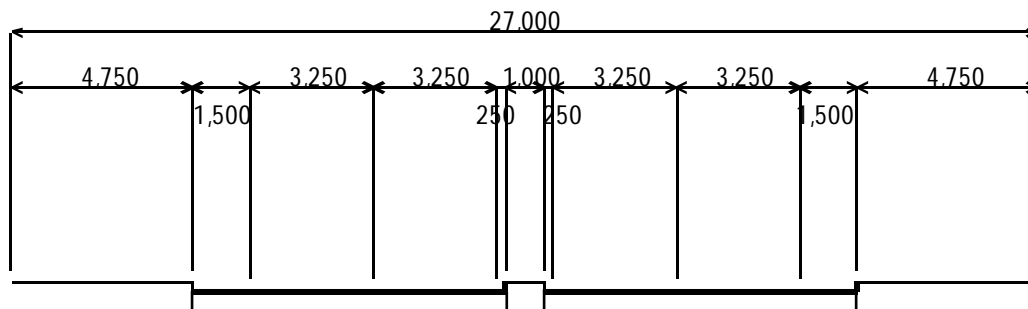
# 図2 進捗状況



北野今市線 事業中箇所 L=1,400m W=27m



北野今市線 標準断面図



凡 例	
	用地取得済箇所
	整備済箇所
	残用地取得物件
	施工中箇所
	前回評価時(H25)からの進捗箇所

用地取得率：99%（面積ベース）  
 工事進捗率：58%（面積ベース）  
 事業費ベース進捗率：97%