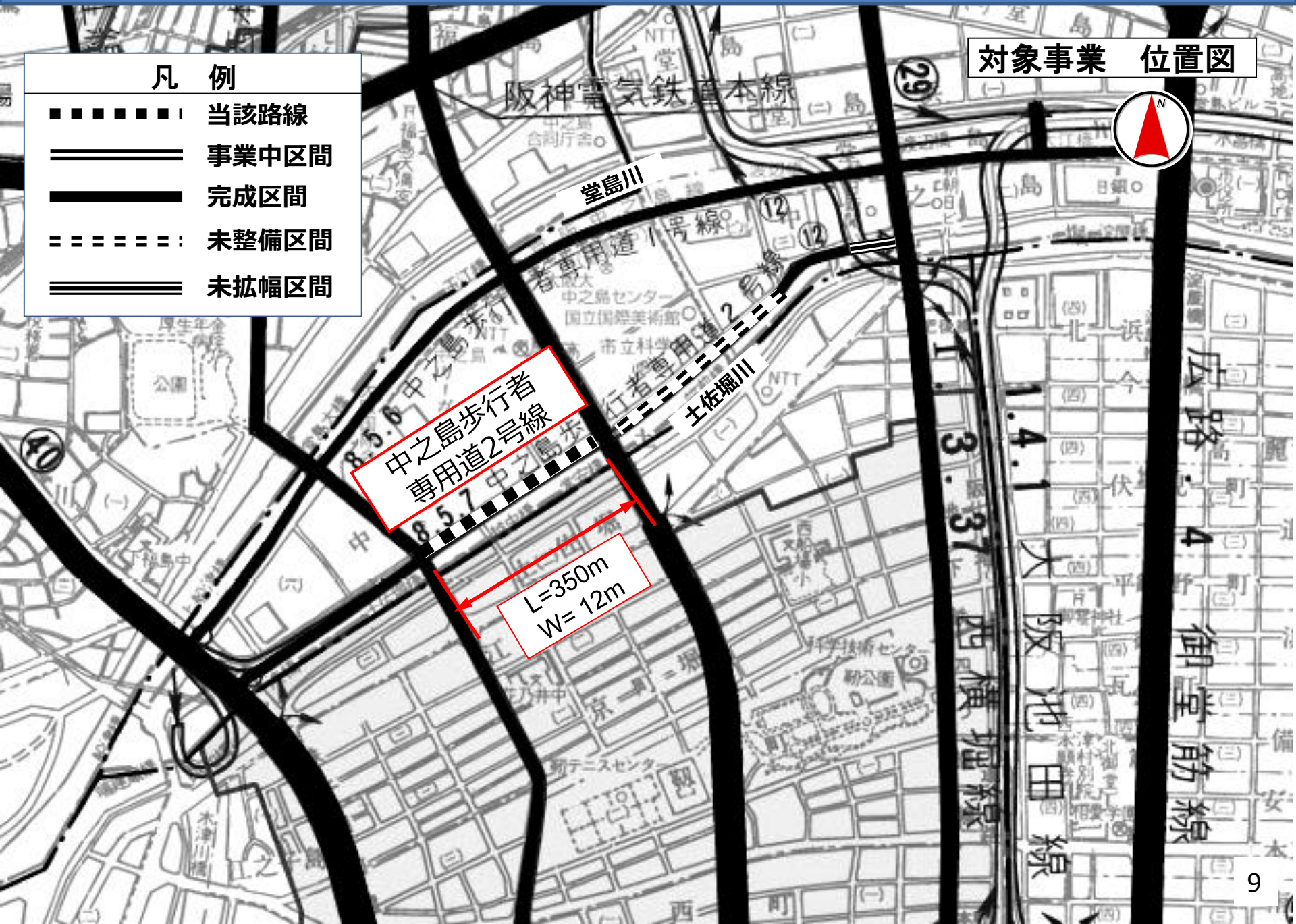


図1 位置図

対象事業 位置図

凡 例	
■■■■■■■	当該路線
====	事業中区間
————	完成区間
-----	未整備区間
=====	未拡幅区間



# 図2 進捗状況

① (H30撮影)



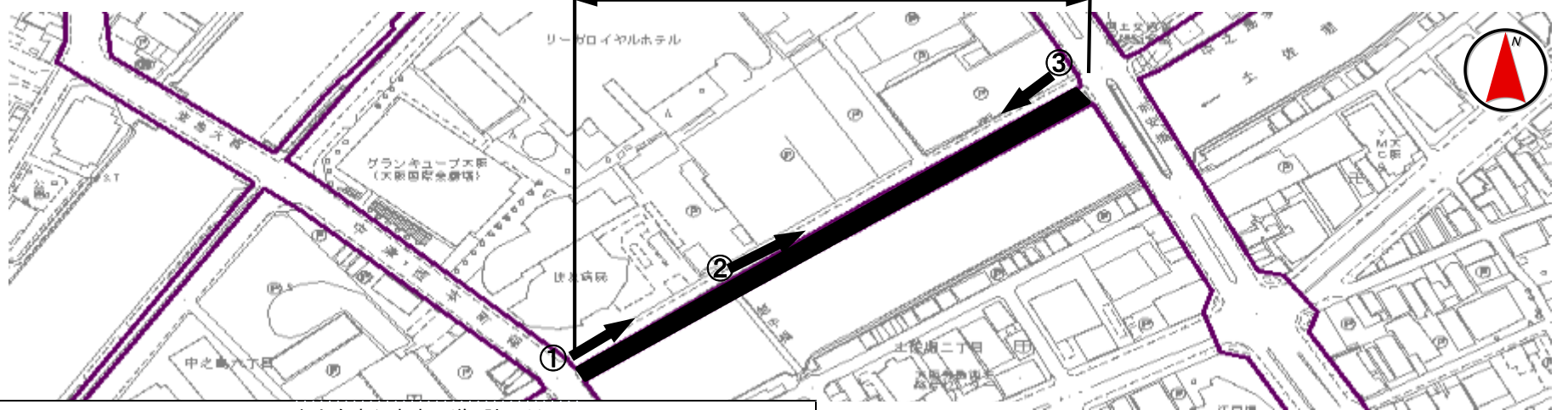
② (H30撮影)



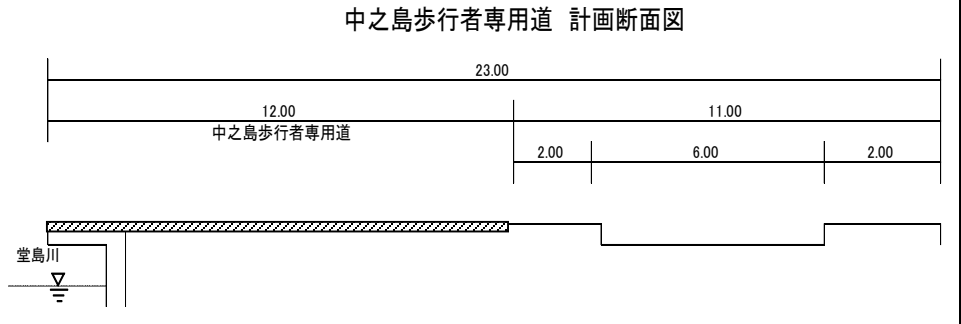
③ (H30撮影)



中之島歩行者専用道2号線 事業中箇所 L=350m W=12m



中之島歩行者専用道 計画断面図



凡 例	
	用地取得済箇所
	整備済箇所
	残用地取得物件
	施工中箇所

用地取得率: 100% (面積ベース)  
 工事進捗率: 0% (面積ベース)  
 事業費ベース進捗率: 96%