


<< 資産カルテ B >>

施設名称: ウメダシセイジムシヨ 梅田市税事務所

記入年度: 令和5(2023)

I. 施設の基本情報					
所在地	大阪市北区梅田1-2-2 大阪駅前第2ビル7階			地図位置	北 区 一般施設 番号33
所管部署	財政局	税務部	管理課	管理グループ	施設写真(外観全体)
用途	大分類	庁舎・事務所	根拠法令	地方自治法	
	中分類	事務所・営業所			
	小分類	市税事務所	根拠条例	大阪州市税事務所条例	
	細分類	市税事務所			
設置目的	税務事務の充実・強化を図るとともに、簡素で効率的な組織を構築する。				
土地	敷地面積(m ²)	8,892.89	所有形態	市・市以外	
建物	延床面積(m ²)	2,770.60	所有形態	市	

II. 建物の基本情報								
建物名称 (施設名称と同じ場合は施設名称)	建物全体						当該施設が占める延床面積(m ²)	本市施設との複合における相手方の施設名称(全て)
	構造	延床面積(m ²)	階数		建築年(年)	築年数(年)		
			地上	地下				
大阪駅前第二ビル	SRC	103,746.00	16	4	1976	47	2,770.60	総合生涯学習センター/大学と連携した人材育成中核拠点/税務部分室/若者自立支援事業事務室

III. 運営・利用情報							
運営方式	直営						
項目	平成29年度	平成30年度	令和元年度	令和2年度	令和3年度	令和4年度	
利用率(%)							
年間利用可能件数(件)							
年間利用件数(件)							
年間利用者数(人)							

IV. コスト情報							
項目	平成29年度	平成30年度	令和元年度	令和2年度	令和3年度	令和4年度	
費用 A (千円)							
①人件費							
②物件費							
③維持補修費							
④減価償却費							
⑤支払利息及び手数料							
⑥負担金・補助金・交付金等							
収益 B (千円)							
①使用料及び手数料							
②国・府支出金							
③その他経常収益							
差引(A-B)(千円)							
市民1人当たり費用(円/人)							
延床面積1m ² 当たり費用(円/m ²)							
利用者1人当たり費用(円/人)							
利用1件当たり費用(円/件)							
受益者負担率(%)	①/((A)+B+C+E) [ランニングコスト] ①/A [フルコスト]						

<< 資産カルテ B >>

施設名称: アベノセイジムシヨ
あべの市税事務所

記入年度: 令和5(2023)

I. 施設の基本情報					
所在地	大阪市阿倍野区旭町1-2-7 あべのメディックス7階			地図位置	阿倍野 区 一般施設 番号13
所管部署	財政局	税務部	管理課	管理グループ	施設写真(外観全体) <input type="checkbox"/>
用途	大分類	庁舎・事務所	根拠法令	地方自治法	
	中分類	事務所・営業所			
	小分類	市税事務所	根拠条例	大阪州市税事務所条例	
	細分類	市税事務所			
設置目的	税務事務の充実・強化を図るとともに、簡素で効率的な組織を構築する。				
土地	敷地面積(m ²)	3,644.49	所有形態	市・市以外	
建物	延床面積(m ²)	1,279.95	所有形態	市	



II. 建物の基本情報								
建物名称 (施設名称と同じ場合は施設名称)	建物全体						当該施設が占める延床面積(m ²)	本市施設との複合における相手方の施設名称(全て)
	構造	延床面積(m ²)	階数		建築年(年)	築年数(年)		
			地上	地下				
あべのメディックス	SRC	32,122.89	13	2	1995	28	1,279.95	

III. 運営・利用情報								
運営方式	直営							
項目	平成29年度	平成30年度	令和元年度	令和2年度	令和3年度	令和4年度		
利用率(%)								
年間利用可能件数(件)								
年間利用件数(件)								
年間利用者数(人)								


IV. コスト情報								
項目	平成29年度	平成30年度	令和元年度	令和2年度	令和3年度	令和4年度		
費用 A (千円)								
①人件費								
②物件費								
③維持補修費								
④減価償却費								
⑤支払利息及び手数料								
⑥負担金・補助金・交付金等								
収益 B (千円)								
①使用料及び手数料								
②国・府支出金								
③その他経常収益								
差引(A-B)(千円)								
市民1人当たり費用(円/人)								
延床面積1m ² 当たり費用(円/m ²)								
利用者1人当たり費用(円/人)								
利用1件当たり費用(円/件)								
受益者負担率(%)	①/((A)+B+C+E) [ランニングコスト]							
	②/A [フルコスト]							

<< 資産カルテ B >>

施設名称: セイブカンキョウジギョウセンター
西部環境事業センター

記入年度: 令和5(2023)

I. 施設の基本情報

所在地	大阪市大正区小林西1-20-29			地図位置	大正区 一般施設 番号20	
所管部署	環境局	事業部	西部環境事業センター	施設写真(外観全体)		
用途	大分類	庁舎・事務所	根拠法令	廃棄物の処理及び清掃に関する法律		
	中分類	事務所・営業所				
	小分類	環境関連事務所・営業所	根拠条例			-
	細分類	環境事業センター				
設置目的	平時は家庭系ごみ収集業務の効率化を図り、市民サービスの質向上、環境保全の役割を担うとともに、災害などの非常時には災害対策のごみ収集コントロールタワーとして機能する。					
土地	敷地面積(m ²)	7,588.75	所有形態	市		
建物	延床面積(m ²)	5,015.78	所有形態	市		

II. 建物の基本情報

※建物が3棟以上ある場合、3棟め以降は裏面に記載

建物名称 (施設名称と同じ場合は施設名称)	建物全体						当該施設が占める延床面積(m ²)	本市施設との複合における相手方の施設名称(全て)
	構造	延床面積(m ²)	階数		建築年(年)	築年数(年)		
			地上	地下				
西部環境事業センター(会館・本館)	RC	2,378.61	4	-	1996	27	2,378.61	
西部環境事業センター(配電室・電気室)	RC	75.78	1	-	1996	27	75.78	

III. 運営・利用情報

運営方式	直営						
項目	平成29年度	平成30年度	令和元年度	令和2年度	令和3年度	令和4年度	
利用率(%)							
年間利用可能件数(件)							
年間利用件数(件)							
年間利用者数(人)							

IV. コスト情報

項目	平成29年度	平成30年度	令和元年度	令和2年度	令和3年度	令和4年度	
費用 A (千円)							
(A)人件費							
(B)物件費							
(C)維持補修費							
(D)減価償却費							
(E)支払利息及び手数料							
(F)負担金・補助金・交付金等							
収益 B (千円)							
(a)使用料及び手数料							
(b)国・府支出金							
(c)その他経常収益							
差引(A-B)(千円)							
市民1人当たり費用(円/人)							
延床面積1㎡当たり費用(円/㎡)							
利用者1人当たり費用(円/人)							
利用1件当たり費用(円/件)							
受益者負担率(%)	①/(A+B+C+E) [フルコスト]						
	②/A [フルコスト]						

<< 資産カルテ B >>

施設名称: 西部環境事業センター

記入年度: 令和5(2023)

V. 位置図 (縮尺1/2.5万 マップナビおおさか)



VI. 施設概要

環境事業センターは環境局が所管する廃棄物処理に係り、一般廃棄物の収集運搬を始めとして、廃棄物の減量啓発等も含め、本市廃棄物行政における地域拠点であり、事務所、車庫設備、給油設備、洗車設備、自動車整備設備等を有する施設として市内10ヶ所に設置している。

西部環境事業センターについては、3区(西区・港区・大正区)を担当する環境事業センターとして、大正区小林西に設置している施設である。

VII. 特記事項

<< 資産カルテ B >>


Ⅱ'. 建物の基本情報(3棟め以降) 別紙								
建物名称 (施設名称と同じ場合は施設名称)	建物全体					当該施設が占める延床面積 (㎡)	本市施設との複合における相手方の施設名称(全て)	
	構造	延床面積 (㎡)	階数		建築年 (年)			築年数 (年)
			地上	地下				
西部環境事業センター(事務所)	RC	14.36	1	-	1996	27	14.36	
西部環境事業センター(事務所)	RC	19.96	1	-	1996	27	19.96	
西部環境事業センター(車庫)	S	332.64	1	-	1996	27	332.64	
西部環境事業センター(車庫)	S	393.12	1	-	1996	27	393.12	
西部環境事業センター(車庫)	S	181.44	1	-	1996	27	181.44	
西部環境事業センター(車庫)	S	296.29	2	-	1996	27	296.29	
西部環境事業センター(車庫)	S	172.48	1	-	1996	27	172.48	
西部環境事業センター(作業所・工作室)	S	456.21	2	-	1996	27	456.21	
西部環境事業センター(作業所・工作室)	S	107.52	1	-	1996	27	107.52	
西部環境事業センター(倉庫・物置)	RC	19.80	1	-	1996	27	19.80	
西部環境事業センター(技術室・機械室)	S	367.41	1	-	1996	27	367.41	
西部環境事業センター(配電室・電気室)	RC	16.56	1	-	1996	27	16.56	
西部環境事業センター(便所)	RC	14.00	1	-	1996	27	14.00	
西部環境事業センター(自転車置場・置場)	S	46.80	1	-	1996	27	46.80	
西部環境事業センター(自転車置場・置場)	S	21.65	1	-	1996	27	21.65	
西部環境事業センター(倉庫・物置)	S	9.82	1	-	1996	27	9.82	
西部環境事業センター(作業所・工作室)	S	91.33	1	-	1996	27	91.33	

<< 資産カルテ B >>

施設名称: セイホクカンキョウジギョウセンター
西北環境事業センター

記入年度: 令和5(2023)

I. 施設の基本情報

所在地	大阪市西淀川区大和田2-5-66			地図位置	西淀川 区 一般施設 番号18		
所管部署	環境局	事業部	西北環境事業センター	施設写真(外観全体)			
用途	大分類	庁舎・事務所	根拠法令				
	中分類	事務所・営業所				廃棄物の処理及び清掃に関する法律	
	小分類	環境関連事務所・営業所	根拠条例			-	
	細分類	環境事業センター					
設置目的	平時は家庭系ごみ収集業務の効率化を図り、市民サービスの質向上、環境保全の役割を担うとともに、災害などの非常時には災害対策のごみ収集コントロールタワーとして機能する。						
土地	敷地面積(㎡)	8,300.00	所有形態	市			
建物	延床面積(㎡)	4,355.02	所有形態	市			

II. 建物の基本情報

※建物が3棟以上ある場合、3棟め以降は裏面に記載

建物名称 (施設名称と同じ場合は施設名称)	建物全体						当該施設が占める延床面積(㎡)	本市施設との複合における相手方の施設名称(全て)
	構造	延床面積(㎡)	階数		建築年(年)	築年数(年)		
			地上	地下				
西北環境事業センター(会館・本館)	RC	2,360.53	3	-	1990	33	2,360.53	
西北環境事業センター(配電室・電気室)	RC	35.00	1	-	1990	33	35.00	

III. 運営・利用情報

運営方式	直営						
項目	平成29年度	平成30年度	令和元年度	令和2年度	令和3年度	令和4年度	
利用率(%)							
年間利用可能件数(件)							
年間利用件数(件)							
年間利用者数(人)							

IV. コスト情報

項目	平成29年度	平成30年度	令和元年度	令和2年度	令和3年度	令和4年度	
費用 A (千円)							
(A)人件費							
(B)物件費							
(C)維持補修費							
(D)減価償却費							
(E)支払利息及び手数料							
(F)負担金・補助金・交付金等							
収益 B (千円)							
(a)使用料及び手数料							
(b)国・府支出金							
(c)その他経常収益							
差引(A-B)(千円)							
市民1人当たり費用(円/人)							
延床面積1㎡当たり費用(円/㎡)							
利用者1人当たり費用(円/人)							
利用1件当たり費用(円/件)							
受益者負担率(%)	$\frac{\text{a}}{\text{a}+(\text{A}+\text{B}+\text{C}+\text{D}+\text{E}+\text{F})}$ [フルコスト]						
	$\frac{\text{a}}{\text{A}}$ [フルコスト]						

<< 資 産 カ ル テ B >>

施設名称: 西北環境事業センター

記入年度: 令和5(2023)

V. 位置図 (縮尺1/2.5万 マップナビおおさか)



The map shows the facility location in Fukucho, Osaka. The facility is marked with a blue square icon. Surrounding areas include Yamatohino Park, Yamatohino North Park, and various residential areas like Fukucho and Higashi-Fukucho. Major roads like Route 43 and Route 1 are also shown. A scale bar indicates 300m.

VI. 施設概要

環境事業センターは環境局が所管する廃棄物処理に係り、一般廃棄物の収集運搬を始めとして、廃棄物の減量啓発等も含め、本市廃棄物行政における地域拠点であり、事務所、車庫設備、給油設備、洗車設備、自動車整備設備等を有する施設として市内10ヶ所に設置している。

西北環境事業センターについては、3区(福島区・此花区・西淀川区)を担当する環境事業センターとして、西淀川区大和田に設置している施設である。

VII. 特記事項


<< 資産カルテ B >>

Ⅱ'. 建物の基本情報(3棟め以降) ※欄が不足する場合は別紙にしてください								
建物名称 (施設名称と同じ場合は施設名称)	建物全体						当該施設 が占める 延床面積 (㎡)	本市施設との複合における 相手方の施設名称(全て)
	構造	延床面積 (㎡)	階数		建築年 (年)	築年数 (年)		
			地上	地下				
西北環境事業センター(技術室・機械室)	RC	38.25	1	-	1990	33	38.25	
西北環境事業センター(便所)	RC	14.00	1	-	1990	33	14.00	
西北環境事業センター(詰所・寄り場)	RC	13.25	1	-	1990	33	13.25	
西北環境事業センター(車庫)	S	272.72	1	-	1990	33	272.72	
西北環境事業センター(車庫)	S	202.00	1	-	1990	33	202.00	
西北環境事業センター(作業所・工作室)	S	410.30	2	-	1990	33	410.30	
西北環境事業センター(技術室・機械室)	S	85.72	1	-	1990	33	85.72	
西北環境事業センター(倉庫・物置)	RC	19.80	1	-	1990	33	19.80	
西北環境事業センター(洗場・水飲場)	S	195.72	1	-	1990	33	195.72	
西北環境事業センター(作業所・工作室)	S	58.27	1	-	1990	33	58.27	
西北環境事業センター(作業所・工作室)	S	360.00	2	-	1997	26	360.00	
西北環境事業センター(車庫)	S	57.05	1	-	1997	26	57.05	
西北環境事業センター(倉庫・物置)	S	33.35	1	-	1997	26	33.35	
西北環境事業センター(詰所・寄り場)	S	16.81	1	-	1997	26	16.81	
西北環境事業センター(自転車置場・置場)	S	49.45	1	-	1997	26	49.45	
西北環境事業センター(洗場・水飲場)	S	108.80	1	-	1997	26	108.80	
西北環境事業センター(作業所・工作室)	S	24.00	1	-	1999	24	24.00	

<< 資産カルテ B >>

施設名称: トウホクカンキョウジギョウセンター
東北環境事業センター

記入年度: 令和5(2023)

I. 施設の基本情報						
所在地	大阪市東淀川区上新庄1-2-20			地図位置	東淀川 区 一般施設 番号28	
所管部署	環境局	事業部	東北環境事業センター		施設写真(外観全体)	
用途	大分類	庁舎・事務所	根拠法令	廃棄物の処理及び清掃に関する法律		
	中分類	事務所・営業所				
	小分類	環境関連事務所・営業所	根拠条例			-
	細分類	環境事業センター				
設置目的	平時は家庭系ごみ収集業務の効率化を図り、市民サービスの質向上、環境保全の役割を担うとともに、災害などの非常時には災害対策のごみ収集コントロールタワーとして機能する。					
土地	敷地面積(㎡)	8,809.85	所有形態	市		
建物	延床面積(㎡)	5,903.17	所有形態	市		

II. 建物の基本情報 ※建物が3棟以上ある場合、3棟め以降は裏面に記載								
建物名称 (施設名称と同じ場合は施設名称)	建物全体						当該施設が占める延床面積(㎡)	本市施設との複合における相手方の施設名称(全て)
	構造	延床面積(㎡)	階数		建築年(年)	築年数(年)		
			地上	地下				
東北環境事業センター(会館・本館)	RC	3,202.59	5	-	1985	38	3,202.59	
東北環境事業センター(車庫)	S	210.60	1	-	1985	38	210.60	

III. 運営・利用情報							
運営方式	直営						
項目	平成29年度	平成30年度	令和元年度	令和2年度	令和3年度	令和4年度	
利用率(%)							
年間利用可能件数(件)							
年間利用件数(件)							
年間利用者数(人)							

IV. コスト情報							
項目	平成29年度	平成30年度	令和元年度	令和2年度	令和3年度	令和4年度	
費用 A (千円)							
(A)人件費							
(B)物件費							
(C)維持補修費							
(D)減価償却費							
(E)支払利息及び手数料							
(F)負担金・補助金・交付金等							
収益 B (千円)							
(a)使用料及び手数料							
(b)国・府支出金							
(c)その他経常収益							
差引(A-B)(千円)							
市民1人当たり費用(円/人)							
延床面積1㎡当たり費用(円/㎡)							
利用者1人当たり費用(円/人)							
利用1件当たり費用(円/件)							
受益者負担率(%)	①/(A+B+C+E) [フルコスト]						
	②/A [フルコスト]						

<< 資産カルテ B >>

施設名称: 東北環境事業センター

記入年度: 令和5(2023)

V. 位置図 (縮尺1/2.5万 マップナビおおさか)



VI. 施設概要

環境事業センターは環境局が所管する廃棄物処理に係り、一般廃棄物の収集運搬を始めとして、廃棄物の減量啓発等も含め、本市廃棄物行政における地域拠点であり、事務所、車庫設備、給油設備、洗車設備、自動車整備設備等を有する施設として市内10ヶ所に設置している。

東北環境事業センターについては、4区(北区・都島区・東淀川区・淀川区)を担当する環境事業センターとして、東淀川区上新庄に設置している施設である。

VII. 特記事項


<< 資産カルテ B >>

Ⅱ'. 建物の基本情報(3棟め以降) 別紙								
建物名称 (施設名称と同じ場合は施設名称)	建物全体					当該施設が占める延床面積 (㎡)	本市施設との複合における相手方の施設名称(全て)	
	構造	延床面積 (㎡)	階数		建築年 (年)			築年数 (年)
			地上	地下				
東北環境事業センター(車庫)	S	315.90	1	-	1985	38	315.90	
東北環境事業センター(車庫)	S	475.74	1	-	1985	38	475.74	
東北環境事業センター(車庫)	S	297.00	1	-	1985	38	297.00	
東北環境事業センター(車庫)	S	148.50	1	-	1985	38	148.50	
東北環境事業センター(車庫)	S	151.20	1	-	1985	38	151.20	
東北環境事業センター(車庫)	S	106.96	1	-	1985	38	106.96	
東北環境事業センター(自転車置場・置場)	S	62.50	1	-	1985	38	62.50	
東北環境事業センター(洗場・水飲場)	S	218.73	2	-	1985	38	218.73	
東北環境事業センター(倉庫・物置)	RC	19.80	1	-	1985	38	19.80	
東北環境事業センター(事務所)	RC	55.50	1	-	1985	38	55.50	
東北環境事業センター(便所)	RC	2.25	1	-	1985	38	2.25	
東北環境事業センター(技術室・機械室)	RC	30.00	1	-	1985	38	30.00	
東北環境事業センター(詰所・寄り場)	RC	12.50	1	-	1985	38	12.50	
東北環境事業センター(便所)	RC	28.00	1	-	1985	38	28.00	
東北環境事業センター(処理場・加工場)	S	460.00	2	-	1985	38	460.00	
東北環境事業センター(洗場・水飲場)	S	105.40	1	-	1998	25	105.40	

<< 資産カルテ B >>

施設名称: トウブカンキョウジギョウセンター
東部環境事業センター

記入年度: 令和5(2023)

I. 施設の基本情報					
所在地	大阪市生野区巽中1-1-4			地図位置	生野区 一般施設 番号16
所管部署	環境局	事業部	東部環境事業センター		施設写真(外観全体) 
用途	大分類	庁舎・事務所	根拠法令	廃棄物の処理及び清掃に関する法律	
	中分類	事務所・営業所			
	小分類	環境関連事務所・営業所	根拠条例	-	
	細分類	環境事業センター			
設置目的	平時は家庭系ごみ収集業務の効率化を図り、市民サービスの質向上、環境保全の役割を担うとともに、災害などの非常時には災害対策のごみ収集コントロールタワーとして機能する。				
土地	敷地面積(m ²)	5,106.57	所有形態	市	
建物	延床面積(m ²)	6,029.46	所有形態	市	

II. 建物の基本情報								
建物名称 (施設名称と同じ場合は施設名称)	建物全体						当該施設が占める延床面積(m ²)	本市施設との複合における相手方の施設名称(全て)
	構造	延床面積(m ²)	階数		建築年(年)	築年数(年)		
			地上	地下				
東部環境事業センター(事務所)	RC	2,611.03	4	-	1983	40	2,611.03	
東部環境事業センター(車庫)	RC	2,233.32	2	-	1983	40	2,233.32	

III. 運営・利用情報							
運営方式	直営						
項目	平成29年度	平成30年度	令和元年度	令和2年度	令和3年度	令和4年度	
利用率(%)							
年間利用可能件数(件)							
年間利用件数(件)							
年間利用者数(人)							

IV. コスト情報							
項目	平成29年度	平成30年度	令和元年度	令和2年度	令和3年度	令和4年度	
費用 A (千円)							
(A)人件費							
(B)物件費							
(C)維持補修費							
(D)減価償却費							
(E)支払利息及び手数料							
(F)負担金・補助金・交付金等							
収益 B (千円)							
(a)使用料及び手数料							
(b)国・府支出金							
(c)その他経常収益							
差引(A-B)(千円)							
市民1人当たり費用(円/人)							
延床面積1㎡当たり費用(円/㎡)							
利用者1人当たり費用(円/人)							
利用1件当たり費用(円/件)							
受益者負担率(%)	$\frac{a}{(A+B+C+E)} \times 100$ [フルコスト]						

<< 資産カルテ B >>

施設名称: 東部環境事業センター

記入年度: 令和5(2023)

V. 位置図 (縮尺1/2.5万 マップナビおおさか)	

VI. 施設概要
<p>環境事業センターは環境局が所管する廃棄物処理に係り、一般廃棄物の収集運搬を始めとして、廃棄物の減量啓発等も含め、本市廃棄物行政における地域拠点であり、事務所、車庫設備、給油設備、洗車設備、自動車整備設備等を有する施設として市内10ヶ所に設置している。</p> <p>東部環境事業センターについては、2区(東成区・生野区)を担当する環境事業センターとして、生野区異中に設置している施設である。</p>


VII. 特記事項
<p></p>

II'. 建物の基本情報(3棟め以降) ※欄が不足する場合は別紙にしてください							
建物名称 (施設名称と同じ場合は施設名称)	建物全体					当該施設が占める延床面積 (㎡)	本市施設との複合における相手方の施設名称(全て)
	構造	延床面積 (㎡)	階数		建築年 (年)		
			地上	地下			
東部環境事業センター(処理場・加工場)	RC	687.50	1	-	1983	40	687.50
東部環境事業センター(処理場・加工場)	RC	88.15	1	-	1983	40	88.15
東部環境事業センター(洗場・水飲場)	RC	123.91	1	-	1983	40	123.91
東部環境事業センター(倉庫・物置)	RC	19.80	1	-	1983	40	19.80
東部環境事業センター(詰所・寄り場)	RC	14.25	1	-	1983	40	14.25
東部環境事業センター(技術室・機械室)	RC	29.75	1	-	1983	40	29.75
東部環境事業センター(作業所・工作室)	RC	85.25	1	-	1983	40	85.25
東部環境事業センター(洗場・水飲場)	S	136.50	1	-	1998	25	136.50

<< 資産カルテ B >>

施設名称: シロキタカンキョウジギョウセンター
城北環境事業センター

記入年度: 令和5(2023)

I. 施設の基本情報					
所在地	大阪市鶴見区焼野2-11-1			地図位置	鶴見区 一般施設 番号19
所管部署	環境局	事業部	城北環境事業センター		施設写真(外観全体)
用途	大分類	庁舎・事務所	根拠法令	廃棄物の処理及び清掃に関する法律	
	中分類	事務所・営業所			
	小分類	環境関連事務所・営業所	根拠条例	-	
	細分類	環境事業センター			
設置目的	平時は家庭系ごみ収集業務の効率化を図り、市民サービスの質向上、環境保全の役割を担うとともに、災害などの非常時には災害対策のごみ収集コントロールタワーとして機能する。				
土地	敷地面積(m ²)	7,700.00	所有形態	市	
建物	延床面積(m ²)	6,086.42	所有形態	市	

II. 建物の基本情報								
建物名称 (施設名称と同じ場合は施設名称)	建物全体						当該施設が占める延床面積(m ²)	本市施設との複合における相手方の施設名称(全て)
	構造	延床面積(m ²)	階数		建築年(年)	築年数(年)		
			地上	地下				
城北環境事業センター(会館・本館)	RC	3,210.16	4	-	1987	36	3,210.16	
城北環境事業センター(車庫)	S	445.50	1	-	1987	36	445.50	

III. 運営・利用情報							
運営方式	直営						
項目	平成29年度	平成30年度	令和元年度	令和2年度	令和3年度	令和4年度	
利用率(%)							
年間利用可能件数(件)							
年間利用件数(件)							
年間利用者数(人)							

IV. コスト情報							
項目	平成29年度	平成30年度	令和元年度	令和2年度	令和3年度	令和4年度	
費用 A (千円)							
(A)人件費							
(B)物件費							
(C)維持補修費							
(D)減価償却費							
(E)支払利息及び手数料							
(F)負担金・補助金・交付金等							
収益 B (千円)							
(a)使用料及び手数料							
(b)国・府支出金							
(c)その他経常収益							
差引(A-B)(千円)							
市民1人当たり費用(円/人)							
延床面積1㎡当たり費用(円/㎡)							
利用者1人当たり費用(円/人)							
利用1件当たり費用(円/件)							
受益者負担率(%)	①/(A+B+C+E) [マネジメント]						
	②/A [フルコスト]						

<< 資産カルテ B >>

施設名称: 城北環境事業センター

記入年度: 令和5(2023)

V. 位置図 (縮尺1/2.5万 マップナビおおさか)



VI. 施設概要

環境事業センターは環境局が所管する廃棄物処理に係り、一般廃棄物の収集運搬を始めとして、廃棄物の減量啓発等も含め、本市廃棄物行政における地域拠点であり、事務所、車庫設備、給油設備、洗車設備、自動車整備設備等を有する施設として市内10ヶ所に設置している。

城北環境事業センターについては、3区(旭区・城東区・鶴見区)を担当する環境事業センターとして、鶴見区焼野に設置している施設である。

VII. 特記事項

<< 資産カルテ B >>

Ⅱ'. 建物の基本情報(3棟め以降) 別紙								
建物名称 (施設名称と同じ場合は施設名称)	建物全体					当該施設が占める延床面積(m ²)	本市施設との複合における相手方の施設名称(全て)	
	構造	延床面積(m ²)	階数		建築年(年)			築年数(年)
			地上	地下				
城北環境事業センター(車庫)	S	222.75	1	-	1987	36	222.75	
城北環境事業センター(車庫)	S	157.95	1	-	1987	36	157.95	
城北環境事業センター(車庫)	S	450.92	1	-	1987	36	450.92	
城北環境事業センター(車庫)	RC	61.20	1	-	1987	36	61.20	
城北環境事業センター(処理場・加工場)	RC	84.00	1	-	1987	36	84.00	
城北環境事業センター(洗場・水飲場)	S	103.04	1	-	1992	31	103.04	
城北環境事業センター(倉庫・物置)	RC	19.80	1	-	1992	31	19.80	
城北環境事業センター(自転車置場・置場)	S	20.00	1	-	1998	25	20.00	
城北環境事業センター(監視所・観察所)	S	52.05	1	-	1998	25	52.05	
城北環境事業センター(技術室・機械室)	RC	29.36	1	-	1998	25	29.36	
城北環境事業センター(作業所・工作室)	RC	410.20	2	-	1998	25	410.20	
城北環境事業センター(集会所・会議室)	S	64.59	1	-	1998	25	64.59	
城北環境事業センター(車庫)	S	263.75	1	-	1998	25	263.75	
城北環境事業センター(車庫)	S	310.20	1	-	1998	25	310.20	
城北環境事業センター(洗場・水飲場)	S	180.95	1	-	1998	25	180.95	

<< 資産カルテ B >>

施設名称: セイナンカンキョウジギョウセンター
西南環境事業センター

記入年度: 令和5(2023)

I. 施設の基本情報					
所在地	大阪市住之江区泉1-1-111			地図位置	住之江 区 一般施設 番号23
所管部署	環境局	事業部	西南環境事業センター		施設写真(外観全体)
用途	大分類	庁舎・事務所	根拠法令	廃棄物の処理及び清掃に関する法律	
	中分類	事務所・営業所			
	小分類	環境関連事務所・営業所	根拠条例	-	
	細分類	環境事業センター			
設置目的	平時は家庭系ごみ収集業務の効率化を図り、市民サービスの質向上、環境保全の役割を担うとともに、災害などの非常時には災害対策のごみ収集コントロールタワーとして機能する。				
土地	敷地面積(m ²)	15,521.57	所有形態	市	
建物	延床面積(m ²)	5,662.95	所有形態	市	

II. 建物の基本情報								
建物名称 (施設名称と同じ場合は施設名称)	建物全体						当該施設が占める延床面積(m ²)	本市施設との複合における相手方の施設名称(全て)
	構造	延床面積(m ²)	階数		建築年(年)	築年数(年)		
			地上	地下				
西南環境事業センター(会館・本館)	RC	2,599.70	3	-	1996	27	2,599.70	
西南環境事業センター(技術室・機械室)	RC	67.50	1	-	1996	27	67.50	

III. 運営・利用情報							
運営方式	直営						
項目	平成29年度	平成30年度	令和元年度	令和2年度	令和3年度	令和4年度	
利用率(%)							
年間利用可能件数(件)							
年間利用件数(件)							
年間利用者数(人)							

IV. コスト情報							
項目	平成29年度	平成30年度	令和元年度	令和2年度	令和3年度	令和4年度	
費用 A (千円)							
(A)人件費							
(B)物件費							
(C)維持補修費							
(D)減価償却費							
(E)支払利息及び手数料							
(F)負担金・補助金・交付金等							
収益 B (千円)							
(a)使用料及び手数料							
(b)国・府支出金							
(c)その他経常収益							
差引(A-B)(千円)							
市民1人当たり費用(円/人)							
延床面積1㎡当たり費用(円/㎡)							
利用者1人当たり費用(円/人)							
利用1件当たり費用(円/件)							
受益者負担率(%)	$\frac{\text{a}}{\text{a}+(\text{A}+\text{B}+\text{C}+\text{E}+\text{F})}$ [フルコスト]						

<< 資産カルテ B >>

施設名称: 西南環境事業センター

記入年度: 令和5(2023)

V. 位置図 (縮尺1/2.5万 マップナビおおさか)



VI. 施設概要

環境事業センターは環境局が所管する廃棄物処理に係り、一般廃棄物の収集運搬を始めとして、廃棄物の減量啓発等も含め、本市廃棄物行政における地域拠点であり、事務所、車庫設備、給油設備、洗車設備、自動車整備設備等を有する施設として市内10ヶ所に設置している。

西南環境事業センターについては、2区(住之江区・住吉区)を担当する環境事業センターとして、住之江区泉に設置している施設である。

VII. 特記事項

<< 資産カルテ B >>


Ⅱ'. 建物の基本情報(3棟め以降) 別紙								
建物名称 (施設名称と同じ場合は施設名称)	建物全体					当該施設が占める延床面積 (㎡)	本市施設との複合における相手方の施設名称(全て)	
	構造	延床面積 (㎡)	階数		建築年 (年)			築年数 (年)
			地上	地下				
西南環境事業センター(配電室・電気室)	RC	35.00	1	-	1996	27	35.00	
西南環境事業センター(倉庫・物置)	S	6.48	1	-	1996	27	6.48	
西南環境事業センター(作業所・工作室)	S	92.00	1	-	1996	27	92.00	
西南環境事業センター(事務所)	S	381.04	1	-	1996	27	381.04	
西南環境事業センター(車庫)	S	348.45	1	-	1996	27	348.45	
西南環境事業センター(自転車置場・置場)	S	40.00	1	-	1996	27	40.00	
西南環境事業センター(車庫)	S	364.50	1	-	1997	26	364.50	
西南環境事業センター(車庫)	S	496.80	1	-	1997	26	496.80	
西南環境事業センター(車庫)	S	211.68	1	-	1997	26	211.68	
西南環境事業センター(車庫)	S	413.99	2	-	1997	26	413.99	
西南環境事業センター(作業所・工作室)	S	520.80	2	-	1997	26	520.80	
西南環境事業センター(倉庫・物置)	RC	22.75	1	-	1997	26	22.75	
西南環境事業センター(便所)	RC	17.36	1	-	1997	26	17.36	
西南環境事業センター(倉庫・物置)	S	14.92	1	-	1997	26	14.92	
西南環境事業センター(詰所・寄り場)	RC	15.74	1	-	1998	25	15.74	
西南環境事業センター(便所)	RC	14.24	1	-	1998	25	14.24	

<< 資産カルテ B >>

施設名称: チュウブカンキョウジギョウセンター
中部環境事業センター

記入年度: 令和5(2023)

I. 施設の基本情報

所在地	大阪市東住吉区杭全1-6-28			地図位置	東住吉 区 一般施設 番号23	
所管部署	環境局	事業部	中部環境事業センター	施設写真(外観全体)		
用途	大分類	庁舎・事務所	根拠法令	廃棄物の処理及び清掃に関する法律		
	中分類	事務所・営業所				
	小分類	環境関連事務所・営業所	根拠条例			-
	細分類	環境事業センター				
設置目的	平時は家庭系ごみ収集業務の効率化を図り、市民サービスの質向上、環境保全の役割を担うとともに、災害などの非常時には災害対策のごみ収集コントロールタワーとして機能する。					
土地	敷地面積(m ²)	5,497.93	所有形態	市		
建物	延床面積(m ²)	7,986.27	所有形態	市		

II. 建物の基本情報

※建物が3棟以上ある場合、3棟め以降は裏面に記載

建物名称 (施設名称と同じ場合は施設名称)	建物全体						当該施設が占める延床面積(m ²)	本市施設との複合における相手方の施設名称(全て)
	構造	延床面積(m ²)	階数		建築年(年)	築年数(年)		
			地上	地下				
中部環境事業センター(会館・本館)	SRC	6,746.79	6	-	1993	30	6,746.79	
中部環境事業センター(技術室・機械室)	RC	38.25	1	-	1993	30	38.25	

III. 運営・利用情報

運営方式	直営						
項目	平成29年度	平成30年度	令和元年度	令和2年度	令和3年度	令和4年度	
利用率(%)							
年間利用可能件数(件)							
年間利用件数(件)							
年間利用者数(人)							


IV. コスト情報

項目	平成29年度	平成30年度	令和元年度	令和2年度	令和3年度	令和4年度	
費用 A (千円)							
(A)人件費							
(B)物件費							
(C)維持補修費							
(D)減価償却費							
(E)支払利息及び手数料							
(F)負担金・補助金・交付金等							
収益 B (千円)							
(a)使用料及び手数料							
(b)国・府支出金							
(c)その他経常収益							
差引(A-B)(千円)							
市民1人当たり費用(円/人)							
延床面積1㎡当たり費用(円/㎡)							
利用者1人当たり費用(円/人)							
利用1件当たり費用(円/件)							
受益者負担率(%)	①/(A+B+C+E) [フルコスト]						
	②/A [フルコスト]						

<< 資産カルテ B >>

施設名称: トウナンカンキョウジギョウセンター
東南環境事業センター

記入年度: 令和5(2023)

I. 施設の基本情報					
所在地	大阪市平野区瓜破南1-3-40			地図位置	平野 区 一般施設 番号31
所管部署	環境局	事業部	東南環境事業センター		施設写真(外観全体)
用途	大分類	庁舎・事務所	根拠法令	廃棄物の処理及び清掃に関する法律	
	中分類	事務所・営業所			
	小分類	環境関連事務所・営業所	根拠条例	-	
	細分類	環境事業センター			
設置目的	平時は家庭系ごみ収集業務の効率化を図り、市民サービスの質向上、環境保全の役割を担うとともに、災害などの非常時には災害対策のごみ収集コントロールタワーとして機能する。				
土地	敷地面積(m ²)	10,400.00	所有形態	市	
建物	延床面積(m ²)	4,745.62	所有形態	市	

II. 建物の基本情報								
建物名称 (施設名称と同じ場合は施設名称)	建物全体						当該施設が占める延床面積(m ²)	本市施設との複合における相手方の施設名称(全て)
	構造	延床面積(m ²)	階数		建築年(年)	築年数(年)		
			地上	地下				
東南環境事業センター(会館・本館)	RC	2,369.83	5	-	1989	34	2,369.83	
東南環境事業センター(車庫)	S	210.60	1	-	1989	34	210.60	

III. 運営・利用情報							
運営方式	直営						
項目	平成29年度	平成30年度	令和元年度	令和2年度	令和3年度	令和4年度	
利用率(%)							
年間利用可能件数(件)							
年間利用件数(件)							
年間利用者数(人)							

IV. コスト情報							
項目	平成29年度	平成30年度	令和元年度	令和2年度	令和3年度	令和4年度	
費用 A (千円)							
(A)人件費							
(B)物件費							
(C)維持補修費							
(D)減価償却費							
(E)支払利息及び手数料							
(F)負担金・補助金・交付金等							
収益 B (千円)							
(a)使用料及び手数料							
(b)国・府支出金							
(c)その他経常収益							
差引(A-B)(千円)							
市民1人当たり費用(円/人)							
延床面積1㎡当たり費用(円/㎡)							
利用者1人当たり費用(円/人)							
利用1件当たり費用(円/件)							
受益者負担率(%)	$\frac{\text{a}}{\text{a}+(\text{A}+\text{B}+\text{C}+\text{E}+\text{F})}$ [フルコスト]						
	$\frac{\text{a}}{\text{A}}$ [フルコスト]						

<< 資産カルテ B >>

施設名称: 東南環境事業センター

記入年度: 令和5(2023)

V. 位置図 (縮尺1/2.5万 マップナビおおさか)



VI. 施設概要

環境事業センターは環境局が所管する廃棄物処理に係り、一般廃棄物の収集運搬を始めとして、廃棄物の減量啓発等も含め、本市廃棄物行政における地域拠点であり、事務所、車庫設備、給油設備、洗車設備、自動車整備設備等を有する施設として市内10ヶ所に設置している。

東南環境事業センターについては、1区(平野区)を担当する環境事業センターとして、平野区瓜破南に設置している施設である。

VII. 特記事項

<< 資産カルテ B >>


Ⅱ'. 建物の基本情報(3棟め以降) 別紙								
建物名称 (施設名称と同じ場合は施設名称)	建物全体					当該施設が占める延床面積 (㎡)	本市施設との複合における相手方の施設名称(全て)	
	構造	延床面積 (㎡)	階数		建築年 (年)			築年数 (年)
			地上	地下				
東南環境事業センター(車庫)	S	295.65	1	-	1989	34	295.65	
東南環境事業センター(車庫)	S	379.96	1	-	1989	34	379.96	
東南環境事業センター(車庫)	S	295.65	1	-	1989	34	295.65	
東南環境事業センター(車庫)	S	200.82	1	-	1989	34	200.82	
東南環境事業センター(作業所・工作室)	S	410.30	2	-	1989	34	410.30	
東南環境事業センター(事務所)	S	75.60	1	-	1989	34	75.60	
東南環境事業センター(倉庫・物置)	RC	19.80	1	-	1989	34	19.80	
東南環境事業センター(自転車置場・置場)	S	80.00	1	-	1989	34	80.00	
東南環境事業センター(洗場・水飲場)	S	114.31	1	-	1989	34	114.31	
東南環境事業センター(処理場・加工場)	S	110.71	1	-	1989	34	110.71	
東南環境事業センター(詰所・寄り場)	RC	8.64	1	-	1989	34	8.64	
東南環境事業センター(車庫)	S	31.83	1	-	1989	34	31.83	
東南環境事業センター(技術室・機械室)	RC	96.00	1	-	1989	34	96.00	
東南環境事業センター(便所)	RC	15.60	1	-	1989	34	15.60	
東南環境事業センター(詰所・寄り場)	RC	20.60	1	-	1989	34	20.60	
東南環境事業センター(作業所・工作室)	S	9.72	1	-	2000	23	9.72	

<< 資産カルテ B >>

施設名称: ナンプカンキョウジギョウセンター
南部環境事業センター

記入年度: 令和5(2023)

I. 施設の基本情報

所在地	大阪市西成区南津守5-5-26			地図位置	西成区 一般施設 番号25	
所管部署	環境局	事業部	南部環境事業センター	施設写真(外観全体)		
用途	大分類	庁舎・事務所	根拠法令	廃棄物の処理及び清掃に関する法律		
	中分類	事務所・営業所				
	小分類	環境関連事務所・営業所	根拠条例			-
	細分類	環境事業センター				
設置目的	平時は家庭系ごみ収集業務の効率化を図り、市民サービスの質向上、環境保全の役割を担うとともに、災害などの非常時には災害対策のごみ収集コントロールタワーとして機能する。					
土地	敷地面積(m ²)	15,553.98	所有形態	市		
建物	延床面積(m ²)	10,397.60	所有形態	市		

II. 建物の基本情報

※建物が3棟以上ある場合、3棟め以降は裏面に記載

建物名称 (施設名称と同じ場合は施設名称)	建物全体						当該施設が占める延床面積(m ²)	本市施設との複合における相手方の施設名称(全て)
	構造	延床面積(m ²)	階数		建築年(年)	築年数(年)		
			地上	地下				
南部環境事業センター(事務所)	RC	3,379.78	4	-	1982	41	3,379.78	
南部環境事業センター(作業所・工作室)	RC	2,148.32	3	-	1982	41	2,148.32	

III. 運営・利用情報

運営方式	直営						
項目	平成29年度	平成30年度	令和元年度	令和2年度	令和3年度	令和4年度	
利用率(%)							
年間利用可能件数(件)							
年間利用件数(件)							
年間利用者数(人)							

IV. コスト情報

項目	平成29年度	平成30年度	令和元年度	令和2年度	令和3年度	令和4年度	
費用 A (千円)							
(A)人件費							
(B)物件費							
(C)維持補修費							
(D)減価償却費							
(E)支払利息及び手数料							
(F)負担金・補助金・交付金等							
収益 B (千円)							
(a)使用料及び手数料							
(b)国・府支出金							
(c)その他経常収益							
差引(A-B)(千円)							
市民1人当たり費用(円/人)							
延床面積1㎡当たり費用(円/㎡)							
利用者1人当たり費用(円/人)							
利用1件当たり費用(円/件)							
受益者負担率(%)	$\frac{\text{a}}{\text{a}+(\text{A}+\text{B}+\text{C}+\text{E}+\text{F})}$ [フルコスト]						
	$\frac{\text{a}}{\text{A}}$ [フルコスト]						

<< 資産カルテ B >>

施設名称: 南部環境事業センター

記入年度: 令和5(2023)

V. 位置図 (縮尺1/2.5万 マップナビおおさか)



VI. 施設概要

環境事業センターは環境局が所管する廃棄物処理に係り、一般廃棄物の収集運搬を始めとして、廃棄物の減量啓発等も含め、本市廃棄物行政における地域拠点であり、事務所、車庫設備、給油設備、洗車設備を有する施設として市内10ヶ所に設置している。

南部環境事業センターについては、2区(阿倍野区・西成区)を担当する環境事業センターとして、西成区南津守に設置している施設である。

また、南部環境事業センターは自動車整備に関し、近畿運輸局指定工場を有しており、本市が所有する廃棄物収集車両の車検整備を行う整備工場を有している。

VII. 特記事項


<< 資産カルテ B >>

Ⅱ'. 建物の基本情報(3棟め以降) 別紙								
建物名称 (施設名称と同じ場合は施設名称)	建物全体					当該施設が占める延床面積 (㎡)	本市施設との複合における相手方の施設名称(全て)	
	構造	延床面積 (㎡)	階数		建築年 (年)			築年数 (年)
			地上	地下				
南部環境事業センター(作業所・工作室)	S	656.52	1	-	1982	41	656.52	
南部環境事業センター(作業所・工作室)	RC	58.00	1	-	1982	41	58.00	
南部環境事業センター(倉庫・物置)	RC	50.00	1	-	1982	41	50.00	
南部環境事業センター(車庫)	S	179.88	1	-	1982	41	179.88	
南部環境事業センター(車庫)	S	225.06	2	-	1982	41	225.06	
南部環境事業センター(車庫)	S	447.81	1	-	1982	41	447.81	
南部環境事業センター(車庫)	S	963.34	2	-	1982	41	963.34	
南部環境事業センター(車庫)	S	443.47	1	-	1982	41	443.47	
南部環境事業センター(技術室・機械室)	RC	30.40	1	-	1982	41	30.40	
南部環境事業センター(洗場・水飲場)	S	231.75	1	-	1982	41	231.75	
南部環境事業センター(作業所・工作室)	S	261.09	1	-	1982	41	261.09	
南部環境事業センター(洗場・水飲場)	S	292.15	1	-	1982	41	292.15	
南部環境事業センター(倉庫・物置)	RC	51.52	1	-	1982	41	51.52	
南部環境事業センター(作業所・工作室)	S	138.00	1	-	1982	41	138.00	
南部環境事業センター(倉庫・物置)	RC	40.00	1	-	1982	41	40.00	
南部環境事業センター(自転車置場・置場)	RC	79.80	1	-	1982	41	79.80	
南部環境事業センター(便所)	RC	26.00	1	-	1982	41	26.00	
南部環境事業センター(車庫)	S	466.84	2	-	1997	26	466.84	
南部環境事業センター(作業所・工作室)	S	129.35	1	-	1997	26	129.35	
南部環境事業センター(洗場・水飲場)	S	90.52	1	-	1997	26	90.52	
南部環境事業センター(便所)	RC	8.00	1	-	2000	23	8.00	

<< 資産カルテ B >>

施設名称: チュウブカンキョウジギョウセンターシュツジョウジヨ
中部環境事業センター出張所

記入年度: 令和5(2023)

I. 施設の基本情報						
所在地	大阪市浪速区塩草2-1-1			地図位置	浪速区 一般施設 番号26	
所管部署	環境局	事業部	中部環境事業センター		施設写真(外観全体)	
用途	大分類	庁舎・事務所	根拠法令	廃棄物の処理及び清掃に関する法律		
	中分類	事務所・営業所				
	小分類	環境関連事務所・営業所	根拠条例			-
	細分類	出張所				
設置目的	平時は家庭系ごみ収集業務の効率化を図り、市民サービスの質向上、環境保全の役割を担うとともに、災害などの非常時には災害対策のごみ収集コントロールタワーとして機能する。					
土地	敷地面積(m ²)	3,651.46	所有形態	市		
建物	延床面積(m ²)	7,110.68	所有形態	市		

II. 建物の基本情報								
建物名称 (施設名称と同じ場合は施設名称)	建物全体						当該施設が占める延床面積(m ²)	本市施設との複合における相手方の施設名称(全て)
	構造	延床面積(m ²)	階数		建築年(年)	築年数(年)		
			地上	地下				
中部環境事業センター出張所(会館・本館)	SRC	7,110.68	13	1	1997	26	7,110.68	大阪市営塩草第3住宅


III. 運営・利用情報							
運営方式	直営						
項目	平成29年度	平成30年度	令和元年度	令和2年度	令和3年度	令和4年度	
利用率(%)							
年間利用可能件数(件)							
年間利用件数(件)							
年間利用者数(人)							

IV. コスト情報							
項目	平成29年度	平成30年度	令和元年度	令和2年度	令和3年度	令和4年度	
費用 A (千円)							
(A)人件費							
(B)物件費							
(C)維持補修費							
(D)減価償却費							
(E)支払利息及び手数料							
(F)負担金・補助金・交付金等							
収益 B (千円)							
(a)使用料及び手数料							
(b)国・府支出金							
(c)その他経常収益							
差引(A-B)(千円)							
市民1人当たり費用(円/人)							
延床面積1㎡当たり費用(円/㎡)							
利用者1人当たり費用(円/人)							
利用1件当たり費用(円/件)							
受益者負担率(%)	$\frac{\text{a}}{\text{a}+(\text{A}+\text{B}+\text{C}+\text{D}+\text{E}+\text{F})}$ [フルコスト]						

<< 資産カルテ B >>

施設名称: UNEPコクサイカンキョウギジュツセンター
UNEP国際環境技術センター

記入年度: 令和5(2023)

I. 施設の基本情報						
所在地	大阪市鶴見区緑地公園2-110[緑地公園内]			地図位置	鶴見 区 一般施設 番号22	
所管部署	環境局	環境施策部	環境施策課	都市間協カグループ		
用途	大分類	庁舎・事務所	根拠法令	施設写真(外観全体) 		
	中分類	事務所・営業所				-
	小分類	環境関連事務所・営業所	根拠条例			-
	細分類	その他環境関連事務所・営業所				-
設置目的	平成2年に開催された「国際花と緑の博覧会」の精神を引き継ぐとともに、地球環境保全に貢献するため、本市が誘致した国際連合環境計画国際環境技術センター(UNEP-IETC)の事務所として設置する。					
土地	敷地面積(m ²)	1,040,036.04	所有形態	市		
建物	延床面積(m ²)	2,799.57	所有形態	市		

II. 建物の基本情報 ※建物が3棟以上ある場合、3棟め以降は裏面に記載							
建物名称 (施設名称と同じ場合は施設名称)	建物全体					当該施設が占める延床面積(m ²)	本市施設との複合における相手方の施設名称(全て)
	構造	延床面積(m ²)	階数		建築年(年)		
			地上	地下			
UNEP国際環境技術センター	S	2,799.57	2	-	1993	30	2,799.57


III. 運営・利用情報							
運営方式	有償貸付/無償貸付						
項目	平成29年度	平成30年度	令和元年度	令和2年度	令和3年度	令和4年度	
利用率(%)							
年間利用可能件数(件)							
年間利用件数(件)							
年間利用者数(人)							

IV. コスト情報							
項目	平成29年度	平成30年度	令和元年度	令和2年度	令和3年度	令和4年度	
費用 A (千円)							
①人件費							
②物件費							
③維持補修費							
④減価償却費							
⑤支払利息及び手数料							
⑥負担金・補助金・交付金等							
収益 B (千円)							
①使用料及び手数料							
②国・府支出金							
③その他経常収益							
差引(A-B) (千円)							
市民1人当たり費用(円/人)							
延床面積1m ² 当たり費用(円/m ²)							
利用者1人当たり費用(円/人)							
利用1件当たり費用(円/件)							
受益者負担率(%)	①/(①+②+③+④+⑤+⑥)						
	[ランニングコスト]						
	①/A						
	[フルコスト]						

<< 資産カルテ B >>

施設名称: ナンコウカンロユソウセンター
南港管路輸送センター

記入年度: 令和5(2023)

I. 施設の基本情報						
所在地	大阪市住之江区南港中6-2-28			地図位置	住之江 区 一般施設 番号24	
所管部署	環境局	総務部	施設管理課	施設管理グループ	施設写真(外観全体)	
用途	大分類	庁舎・事務所	根拠法令	廃棄物の処理及び清掃に関する法律		
	中分類	事務所・営業所				
	小分類	環境関連事務所・営業所	根拠条例			-
	細分類	その他環境関連事務所・営業所				
設置目的	南港ポートタウンにおいて住民から排出される一般廃棄物を地下に埋設された輸送管を通して収集(ごみ管路輸送)する。ごみ管路輸送は平成31年3月末に廃止され、令和4年4月より真空式ごみ収集車による収集を開始し、パッカー車へ積替えを行う中継施設として運用している。					
土地	敷地面積(m ²)	4,606.33	所有形態	市		
建物	延床面積(m ²)	1,933.00	所有形態	市		

II. 建物の基本情報								
建物名称 (施設名称と同じ場合は施設名称)	建物全体						当該施設が占める延床面積(m ²)	本市施設との複合における相手方の施設名称(全て)
	構造	延床面積(m ²)	階数		建築年(年)	築年数(年)		
			地上	地下				
南港管路輸送センター(作業所等)	RC	1,832.00	2	-	1977	46	1,832.00	
南港管路輸送センター(車庫)	S	85.00	1	-	1977	46	85.00	


III. 運営・利用情報							
運営方式	直営						
項目	平成29年度	平成30年度	令和元年度	令和2年度	令和3年度	令和4年度	
利用率(%)							
年間利用可能件数(件)							
年間利用件数(件)							
年間利用者数(人)							

IV. コスト情報							
項目	平成29年度	平成30年度	令和元年度	令和2年度	令和3年度	令和4年度	
費用 A (千円)							
(A)人件費							
(B)物件費							
(C)維持補修費							
(D)減価償却費							
(E)支払利息及び手数料							
(F)負担金・補助金・交付金等							
収益 B (千円)							
(a)使用料及び手数料							
(b)国・府支出金							
(c)その他経常収益							
差引(A-B)(千円)							
市民1人当たり費用(円/人)							
延床面積1㎡当たり費用(円/㎡)							
利用者1人当たり費用(円/人)							
利用1件当たり費用(円/件)							
受益者負担率(%)	$\frac{\text{a}}{\text{a}+(\text{A}+\text{B}+\text{C}+\text{D}+\text{E}+\text{F})}$ [フルコスト]						

<< 資産カルテ B >>

施設名称: ノダコウエイショ
野田工営所

記入年度: 令和5(2023)

I. 施設の基本情報					
所在地	大阪市福島区野田6-2-16			地図位置	福島区 一般施設 番号16
所管部署	建設局 北部方面管理事務所 管理課			施設写真(外観全体)	
用途	大分類	庁舎・事務所	根拠法令		
	中分類	事務所・営業所			
	小分類	その他事務所・営業所	根拠条例		
	細分類	工営所			
設置目的	良好な都市空間の創造に寄与する為に、道路、橋梁、河川、下水道等の重要な都市基盤を適正かつ有機的に管理する。				
土地	敷地面積(m ²)	2,440.78	所有形態	市	
建物	延床面積(m ²)	2,558.74	所有形態	市	

II. 建物の基本情報								
建物名称 (施設名称と同じ場合は施設名称)	建物全体						当該施設が占める延床面積(m ²)	本市施設との複合における相手方の施設名称(全て)
	構造	延床面積(m ²)	階数		建築年(年)	築年数(年)		
			地上	地下				
野田工営所(事務所)	RC	1,500.39	3	-	1970	53	1,500.39	
野田工営所(事務所)	S	874.35	2	-	2005	18	874.35	


III. 運営・利用情報							
運営方式	直営						
項目	平成29年度	平成30年度	令和元年度	令和2年度	令和3年度	令和4年度	
利用率(%)							
年間利用可能件数(件)							
年間利用件数(件)							
年間利用者数(人)							

IV. コスト情報							
項目	平成29年度	平成30年度	令和元年度	令和2年度	令和3年度	令和4年度	
費用 A (千円)							
(A)人件費							
(B)物件費							
(C)維持補修費							
(D)減価償却費							
(E)支払利息及び手数料							
(F)負担金・補助金・交付金等							
収益 B (千円)							
(a)使用料及び手数料							
(b)国・府支出金							
(c)その他経常収益							
差引(A-B) (千円)							
市民1人当たり費用(円/人)							
延床面積1㎡当たり費用(円/㎡)							
利用者1人当たり費用(円/人)							
利用1件当たり費用(円/件)							
受益者負担率(%)	$\frac{\text{a}}{\text{a}+(\text{A}+\text{B}+\text{C}+\text{E}+\text{F})}$ [フルコスト]						

<< 資産カルテ B >>

施設名称: イチオカコウエイショ
市岡工営所

記入年度: 令和5(2023)

I. 施設の基本情報					
所在地	大阪市港区市岡2-15-74			地図位置	港区 一般施設 番号20
所管部署	建設局 西部方面管理事務所 管理課			施設写真(外観全体)	
用途	大分類	庁舎・事務所	根拠法令		
	中分類	事務所・営業所			
	小分類	その他事務所・営業所	根拠条例		
	細分類	工営所			
設置目的	良好な都市空間の創造に寄与する為に、道路、橋梁、河川、下水道等の重要な都市基盤を適正かつ有機的に管理する。				
土地	敷地面積(m ²)	6,328.98	所有形態	市	
建物	延床面積(m ²)	4,909.23	所有形態	市	

II. 建物の基本情報								
建物名称 (施設名称と同じ場合は施設名称)	建物全体						当該施設が占める延床面積(m ²)	本市施設との複合における相手方の施設名称(全て)
	構造	延床面積(m ²)	階数		建築年(年)	築年数(年)		
			地上	地下				
市岡工営所(事務所)	RC	4,614.23	3	-	2001	22	4,614.23	
市岡工営所(書庫)	S	270.00	2	-	2001	22	270.00	


III. 運営・利用情報							
運営方式	直営						
項目	平成29年度	平成30年度	令和元年度	令和2年度	令和3年度	令和4年度	
利用率(%)							
年間利用可能件数(件)							
年間利用件数(件)							
年間利用者数(人)							

IV. コスト情報							
項目	平成29年度	平成30年度	令和元年度	令和2年度	令和3年度	令和4年度	
費用 A (千円)							
(A)人件費							
(B)物件費							
(C)維持補修費							
(D)減価償却費							
(E)支払利息及び手数料							
(F)負担金・補助金・交付金等							
収益 B (千円)							
(a)使用料及び手数料							
(b)国・府支出金							
(c)その他経常収益							
差引(A-B) (千円)							
市民1人当たり費用(円/人)							
延床面積1㎡当たり費用(円/㎡)							
利用者1人当たり費用(円/人)							
利用1件当たり費用(円/件)							
受益者負担率(%)	$\frac{a}{(A+B+C+E)} \times 100$						
	$\frac{a}{A} \times 100$						

<< 資産カルテ B >>

施設名称: ウエノミヤ シュツチョウジョ
上之宮出張所

記入年度: 令和5(2023)

I. 施設の基本情報					
所在地	大阪市天王寺区上之宮町3-20			地図位置	天王寺 区 一般施設 番号22
所管部署	建設局 西部方面管理事務所 管理課			施設写真(外観全体)	
用途	大分類	庁舎・事務所	根拠法令		
	中分類	事務所・営業所			
	小分類	その他事務所・営業所	根拠条例		
	細分類	工営所			
設置目的	良好な都市空間の創造に寄与する為に、道路、橋梁、河川、下水道等の重要な都市基盤を適正かつ有機的に管理する。				
土地	敷地面積(m ²)	2,269.25	所有形態	市	
建物	延床面積(m ²)	904.97	所有形態	市	

II. 建物の基本情報								
建物名称 (施設名称と同じ場合は施設名称)	建物全体						当該施設が占める延床面積(m ²)	本市施設との複合における相手方の施設名称(全て)
	構造	延床面積(m ²)	階数		建築年(年)	築年数(年)		
			地上	地下				
上之宮出張所(事務所)	RC	2,265.00	6	-	1973	50	904.97	もと職員上之宮寮


III. 運営・利用情報							
運営方式	直営						
項目	平成29年度	平成30年度	令和元年度	令和2年度	令和3年度	令和4年度	
利用率(%)							
年間利用可能件数(件)							
年間利用件数(件)							
年間利用者数(人)							

IV. コスト情報							
項目	平成29年度	平成30年度	令和元年度	令和2年度	令和3年度	令和4年度	
費用 A (千円)							
(A)人件費							
(B)物件費							
(C)維持補修費							
(D)減価償却費							
(E)支払利息及び手数料							
(F)負担金・補助金・交付金等							
収益 B (千円)							
(a)使用料及び手数料							
(b)国・府支出金							
(c)その他経常収益							
差引(A-B)(千円)							
市民1人当たり費用(円/人)							
延床面積1㎡当たり費用(円/㎡)							
利用者1人当たり費用(円/人)							
利用1件当たり費用(円/件)							
受益者負担率(%)	$\frac{\text{a}}{\text{a}+(\text{A}+\text{B}+\text{C}+\text{E}+\text{F})}$ [フルコスト]						
	$\frac{\text{a}}{\text{A}}$ [フルコスト]						

<< 資産カルテ B >>

施設名称: ジュウソウコウエイショ
十三工営所

記入年度: 令和5(2023)

I. 施設の基本情報					
所在地	大阪市淀川区野中南2-8-41			地図位置	淀川 区 一般施設 番号23
所管部署	建設局 北部方面管理事務所 管理課			施設写真(外観全体)	
用途	大分類	庁舎・事務所	根拠法令		
	中分類	事務所・営業所			
	小分類	その他事務所・営業所	根拠条例		
	細分類	工営所			
設置目的	良好な都市空間の創造に寄与する為に、道路、橋梁、河川、下水道等の重要な都市基盤を適正かつ有機的に管理する。				
土地	敷地面積(m ²)	2,590.94	所有形態	市	
建物	延床面積(m ²)	1,449.37	所有形態	市	

II. 建物の基本情報								
建物名称 (施設名称と同じ場合は施設名称)	建物全体						当該施設が占める延床面積(m ²)	本市施設との複合における相手方の施設名称(全て)
	構造	延床面積(m ²)	階数		建築年(年)	築年数(年)		
			地上	地下				
十三工営所(事務所)	RC	1,419.29	3	-	1971	52	1,419.29	
十三工営所(車庫)	S	30.08	1	-	1989	34	30.08	


III. 運営・利用情報							
運営方式	直営						
項目	平成29年度	平成30年度	令和元年度	令和2年度	令和3年度	令和4年度	
利用率(%)							
年間利用可能件数(件)							
年間利用件数(件)							
年間利用者数(人)							

IV. コスト情報							
項目	平成29年度	平成30年度	令和元年度	令和2年度	令和3年度	令和4年度	
費用 A (千円)							
(A)人件費							
(B)物件費							
(C)維持補修費							
(D)減価償却費							
(E)支払利息及び手数料							
(F)負担金・補助金・交付金等							
収益 B (千円)							
(a)使用料及び手数料							
(b)国・府支出金							
(c)その他経常収益							
差引(A-B)(千円)							
市民1人当たり費用(円/人)							
延床面積1㎡当たり費用(円/㎡)							
利用者1人当たり費用(円/人)							
利用1件当たり費用(円/件)							
受益者負担率(%)	$\frac{a}{(A+B+C+E)} \times 100$ [アノンコスト]						
	$\frac{a}{A} \times 100$ [フルコスト]						

<< 資産カルテ B >>

施設名称: ヒラノコウエイショ
平野工営所

記入年度: 令和5(2023)

I. 施設の基本情報					
所在地	大阪市平野区平野西1-4-29			地図位置	平野 区 一般施設 番号32
所管部署	建設局 南部方面管理事務所 管理課			施設写真(外観全体)	
用途	大分類	庁舎・事務所	根拠法令		
	中分類	事務所・営業所			
	小分類	その他事務所・営業所	根拠条例		
	細分類	工営所			
設置目的	良好な都市空間の創造に寄与する為に、道路、橋梁、河川、下水道等の重要な都市基盤を適正かつ有機的に管理する。				
土地	敷地面積(m ²)	2,703.45	所有形態	市	
建物	延床面積(m ²)	5,042.13	所有形態	市	

II. 建物の基本情報 ※建物3棟以上ある場合、3棟め以降は裏面に記載								
建物名称 (施設名称と同じ場合は施設名称)	建物全体						当該施設が占める延床面積(m ²)	本市施設との複合における相手方の施設名称(全て)
	構造	延床面積(m ²)	階数		建築年(年)	築年数(年)		
			地上	地下				
平野工営所(事務所)	RC	5,042.13	3	1	2005	18	5,042.13	

III. 運営・利用情報							
運営方式	直営						
項目	平成29年度	平成30年度	令和元年度	令和2年度	令和3年度	令和4年度	
利用率(%)							
年間利用可能件数(件)							
年間利用件数(件)							
年間利用者数(人)							

IV. コスト情報							
項目	平成29年度	平成30年度	令和元年度	令和2年度	令和3年度	令和4年度	
費用 A (千円)							
①人件費							
②物件費							
③維持補修費							
④減価償却費							
⑤支払利息及び手数料							
⑥負担金・補助金・交付金等							
収益 B (千円)							
①使用料及び手数料							
②国・府支出金							
③その他経常収益							
差引(A-B) (千円)							
市民1人当たり費用(円/人)							
延床面積1m ² 当たり費用(円/m ²)							
利用者1人当たり費用(円/人)							
利用1件当たり費用(円/件)							
受益者負担率(%)	①/((A)+(B)+(C)+(E)) 「ランニングコスト」						
	②/A 「フルコスト」						

<< 資産カルテ B >>

施設名称: ツルミリョクチコウエンジムシヨ 鶴見緑地公園事務所

記入年度: 令和5(2023)

I. 施設の基本情報

所在地	大阪市鶴見区緑地公園2外			地図位置	鶴見 区 一般施設 番号23
所管部署	建設局 公園緑化部 調整課(庶務)			施設写真(外観全体)	
用途	大分類	庁舎・事務所	根拠法令	都市公園法	
	中分類	事務所・営業所			
	小分類	その他事務所・営業所	根拠条例	大阪市公園条例	
	細分類	公園事務所			
設置目的	都市公園法及び法に基づく命令に定めるもの並びに別に条例で定めるもののほか、都市公園の設置及び管理につき必要な事項を定め、その利用の適正化を図り、もつて市民の健康の増進と文化的な都市生活の確保に寄与する。				
土地	敷地面積(m ²)	1,225,651.00	所有形態	市	
建物	延床面積(m ²)	1,288.30	所有形態	市	



II. 建物の基本情報

※建物が3棟以上ある場合、3棟め以降は裏面に記載

建物名称 (施設名称と同じ場合は施設名称)	建物全体						当該施設が占める延床面積(m ²)	本市施設との複合における相手方の施設名称(全て)
	構造	延床面積(m ²)	階数		建築年(年)	築年数(年)		
			地上	地下				
鶴見緑地公園事務所(事務所)	RC	637.24	2	-	1978	45	637.24	
鶴見緑地公園事務所(事務所)	RC	651.06	2	-	1995	28	651.06	

III. 運営・利用情報

運営方式	直営						
項目	平成29年度	平成30年度	令和元年度	令和2年度	令和3年度	令和4年度	
利用率(%)							
年間利用可能件数(件)							
年間利用件数(件)							
年間利用者数(人)							

IV. コスト情報


項目	平成29年度	平成30年度	令和元年度	令和2年度	令和3年度	令和4年度	
費用 A (千円)							
①人件費							
②物件費							
③維持補修費							
④減価償却費							
⑤支払利息及び手数料							
⑥負担金・補助金・交付金等							
収益 B (千円)							
①使用料及び手数料							
②国・府支出金							
③その他経常収益							
差引(A-B)(千円)							
市民1人当たり費用(円/人)							
延床面積1㎡当たり費用(円/㎡)							
利用者1人当たり費用(円/人)							
利用1件当たり費用(円/件)							
受益者負担率(%)	①/(①+②+③+④+⑤+⑥)		[ファンコスト]		①/A		[フルコスト]

<< 資産カルテ B >>

施設名称: ケイリョウケンサシヨ
計量検査所

記入年度: 令和5(2023)

I. 施設の基本情報

所在地	大阪市港区田中3-1-126 八幡屋センタービル1階			地図位置	港区 一般施設 番号22
所管部署	経済戦略局 産業振興部 計量検査所			施設写真(外観全体)	
用途	大分類	庁舎・事務所	根拠法令	計量法	
	中分類	事務所・営業所			
	小分類	その他事務所・営業所	根拠条例	-	
	細分類	計量検査所			
設置目的	取引又は証明に使用している市内の計量器を対象に、「計量法」に基づく定期検査を実施するために必要な設備・器具・車両等を保有・使用するための施設。				
土地	敷地面積(m ²)	4,363.32	所有形態	市	
建物	延床面積(m ²)	1,239.37	所有形態	市	

II. 建物の基本情報

※建物が3棟以上ある場合、3棟め以降は裏面に記載

建物名称 (施設名称と同じ場合は施設名称)	建物全体						当該施設が占める延床面積(m ²)	本市施設との複合における相手方の施設名称(全て)
	構造	延床面積(m ²)	階数		建築年(年)	築年数(年)		
			地上	地下				
計量検査所	RC	7,504.37	4	1	1995	28	1,239.37	港スポーツセンター/救護施設 こうせいみなと

III. 運営・利用情報

運営方式	直営						
項目	平成29年度	平成30年度	令和元年度	令和2年度	令和3年度	令和4年度	
利用率(%)							
年間利用可能件数(件)							
年間利用件数(件)							
年間利用者数(人)							


IV. コスト情報

項目	平成29年度	平成30年度	令和元年度	令和2年度	令和3年度	令和4年度	
費用 A (千円)							
①人件費							
②物件費							
③維持補修費							
④減価償却費							
⑤支払利息及び手数料							
⑥負担金・補助金・交付金等							
収益 B (千円)							
①使用料及び手数料							
②国・府支出金							
③その他経常収益							
差引(A-B)(千円)							
市民1人当たり費用(円/人)							
延床面積1㎡当たり費用(円/㎡)							
利用者1人当たり費用(円/人)							
利用1件当たり費用(円/件)							
受益者負担率(%)	①/(①+②+③+④+⑤+⑥)		[ランニングコスト]		①/A		[フルコスト]

<< 資産カルテ B >>

施設名称: 大阪市医療助成費等償還事務センター

記入年度: 令和5(2023)

I. 施設の基本情報					
所在地	大阪市北区同心1-5-27			地図位置	北 区 一般施設 番号37
所管部署	福祉局	生活福祉部	保険年金課	医療助成グループ	施設写真(外観全体)
用途	大分類	庁舎・事務所	根拠法令	-	
	中分類	事務所・営業所			
	小分類	その他事務所・営業所	根拠条例		
	細分類	その他事務所・営業所			
設置目的	各区で実施していた医療費助成制度及び高額障がい福祉サービス費の償還払い事務を集約化することにより、市民の利便性の確保と事務処理の効率化を図るため設置している。				
土地	敷地面積(m ²)	1,674.91	所有形態	市	
建物	延床面積(m ²)	324.05	所有形態	市	

II. 建物の基本情報 ※建物が3棟以上ある場合、3棟め以降は裏面に記載								
建物名称 (施設名称と同じ場合は施設名称)	建物全体						当該施設が占める延床面積(m ²)	本市施設との複合における相手方の施設名称(全て)
	構造	延床面積(m ²)	階数		建築年(年)	築年数(年)		
			地上	地下				
大阪市医療助成費等償還事務センター	RC	2,673.61	4	-	1982	41	324.05	北区北老人福祉センター/同心保育園/もと大阪ボランティア協会事務所/なんばなかよし作業所

III. 運営・利用情報							
運営方式	直営(一部委託)						
項目	平成29年度	平成30年度	令和元年度	令和2年度	令和3年度	令和4年度	
利用率(%)							
年間利用可能件数(件)							
年間利用件数(件)							
年間利用者数(人)							


IV. コスト情報							
項目	平成29年度	平成30年度	令和元年度	令和2年度	令和3年度	令和4年度	
費用 A (千円)							
①人件費							
②物件費							
③維持補修費							
④減価償却費							
⑤支払利息及び手数料							
⑥負担金・補助金・交付金等							
収益 B (千円)							
①使用料及び手数料							
②国・府支出金							
③その他経常収益							
差引(A-B) (千円)							
市民1人当たり費用(円/人)							
延床面積1m ² 当たり費用(円/m ²)							
利用者1人当たり費用(円/人)							
利用1件当たり費用(円/件)							
受益者負担率(%)	①/((A)+(B)+(C)+(E)) [ランニングコスト]						
	①/A [フルコスト]						

<< 資産カルテ B >>

施設名称: オオサカシオンガクドウジムシヨ
大阪市音楽堂事務所

記入年度: 令和5(2023)

I. 施設の基本情報

所在地	大阪市中央区大阪城3-11[大阪城公園内]			地図位置	中央 区 一般施設 番号31		
所管部署	教育委員会事務局 生涯学習部 生涯学習担当 社会教育グループ			施設写真(外観全体)			
用途	大分類	庁舎・事務所	根拠法令				
	中分類	事務所・営業所					
	小分類	その他事務所・営業所	根拠条例			大阪市立音楽堂条例	
	細分類	その他事務所・営業所					
設置目的	市民の情操教育及びレクリエーション運動の普及向上を図るため、音楽の演奏その他の行事を行うための事務所である。						
土地	敷地面積(m ²)	2,295.30	所有形態	市			
建物	延床面積(m ²)	1,257.77	所有形態	市			

II. 建物の基本情報

※建物が3棟以上ある場合、3棟め以降は裏面に記載

建物名称 (施設名称と同じ場合は施設名称)	建物全体						当該施設が占める延床面積(m ²)	本市施設との複合における相手方の施設名称(全て)
	構造	延床面積(m ²)	階数		建築年(年)	築年数(年)		
			地上	地下				
大阪市音楽堂事務所 (大阪城パークセンター)	RC	1,176.41	3	-	1981	42	1,176.41	
大阪市音楽堂事務所 (大阪城パークセンター) 車庫	CB	81.36	1	-	1982	41	81.36	

III. 運営・利用情報

運営方式	その他						
項目	平成29年度	平成30年度	令和元年度	令和2年度	令和3年度	令和4年度	
利用率(%)							
年間利用可能件数(件)							
年間利用件数(件)							
年間利用者数(人)							


IV. コスト情報

項目	平成29年度	平成30年度	令和元年度	令和2年度	令和3年度	令和4年度	
費用 A (千円)							
(A)人件費							
(B)物件費							
(C)維持補修費							
(D)減価償却費							
(E)支払利息及び手数料							
(F)負担金・補助金・交付金等							
収益 B (千円)							
(a)使用料及び手数料							
(b)国・府支出金							
(c)その他経常収益							
差引(A-B)(千円)							
市民1人当たり費用(円/人)							
延床面積1㎡当たり費用(円/㎡)							
利用者1人当たり費用(円/人)							
利用1件当たり費用(円/件)							
受益者負担率(%)	$\frac{\text{a}}{\text{a}+(\text{A}+\text{B}+\text{C}+\text{E}+\text{F})}$ [フルコスト]						

<< 資産カルテ B >>

施設名称: オオサカシ ジンケンケイハツ ソウダン 大阪市人権啓発・相談センター

記入年度: 令和5(2023)

I. 施設の基本情報							
所在地	大阪市西区立売堀4-10-18 阿波座センタービル1階			地図位置	西 区 一般施設 番号23		
所管部署	市民局 <small>ダイバーシティ推進室 人権啓発・相談センター</small>			施設写真(外観全体)			
用途	大分類	庁舎・事務所	根拠法令				
	中分類	事務所・営業所				-	
	小分類	その他事務所・営業所	根拠条例			-	
	細分類	その他事務所・営業所					
設置目的	多様な人権問題に対応する総合的な拠点施設として、人権啓発事業及び人権相談事業を実施する。						
土地	敷地面積(m ²)	2,625.28	所有形態	市			
建物	延床面積(m ²)	293.83	所有形態	市			

II. 建物の基本情報								
建物名称 (施設名称と同じ場合は施設名称)	建物全体						当該施設が占める延床面積(m ²)	本市施設との複合における相手方の施設名称(全て)
	構造	延床面積(m ²)	階数		建築年(年)	築年数(年)		
			地上	地下				
大阪市阿波座センタービル	SRC	12,662.94	7	1	1991	32	293.83	デジタル統括室分室/児童院/子ども青少年局分室/西スポーツセンター/緊急入院保護業務センター/野宿生活者巡回相談事業用事務室/大阪市人権啓発・相談センター/大阪市シルバー人材センター西部支部事務所


III. 運営・利用情報							
運営方式	直営						
項目	平成29年度	平成30年度	令和元年度	令和2年度	令和3年度	令和4年度	
利用率(%)							
年間利用可能件数(件)							
年間利用件数(件)							
年間利用者数(人)							

IV. コスト情報							
項目	平成29年度	平成30年度	令和元年度	令和2年度	令和3年度	令和4年度	
費用 A (千円)							
①人件費							
②物件費							
③維持補修費							
④減価償却費							
⑤支払利息及び手数料							
⑥負担金・補助金・交付金等							
収益 B (千円)							
①使用料及び手数料							
②国・府支出金							
③その他経常収益							
差引(A-B) (千円)							
市民1人当たり費用(円/人)							
延床面積1m ² 当たり費用(円/m ²)							
利用者1人当たり費用(円/人)							
利用1件当たり費用(円/件)							
受益者負担率(%)	①/(A+B+C+F) [ランニングコスト] ①/A [フルコスト]						

<< 資産カルテ B >>

施設名称: 緊急入院保護業務センター

記入年度: 令和5(2023)

I. 施設の基本情報						
所在地	大阪市西区立売堀4-10-18			地図位置	西 区 一般施設 番号24	
所管部署	福祉局	生活福祉部	自立支援課	緊急入院保護グループ	施設写真(外観全体)	
用途	大分類	庁舎・事務所		根拠法令		
	中分類	事務所・営業所				・生活保護法 ・消防法 ・警察官職務執行法
	小分類	その他事務所・営業所		根拠条例		大阪市事務分掌条例
	細分類	その他事務所・営業所				
設置目的	医療機関に救急搬送された住居のない要保護者の生活保護の決定及び実施をするため。					
土地	敷地面積(m ²)	2,625.28	所有形態	市		
建物	延床面積(m ²)	744.29	所有形態	市		

II. 建物の基本情報 ※建物が3棟以上ある場合、3棟め以降は裏面に記載								
建物名称 (施設名称と同じ場合は施設名称)	建物全体					当該施設が占める延床面積(m ²)	本市施設との複合における相手方の施設名称(全て)	
	構造	延床面積(m ²)	階数		建築年(年)			築年数(年)
			地上	地下				
大阪市阿波座センタービル	SRC	12,662.94	7	1	1991	32	744.29	デジタル統括室・児童院・こども青少年局分室・西スポーツセンター・野宿生活者巡回相談事業用事務室・大阪市人権啓発・相談センター・大阪市シルバー人材センター西部支部事務所


III. 運営・利用情報							
運営方式	直営						
項目	平成29年度	平成30年度	令和元年度	令和2年度	令和3年度	令和4年度	
利用率(%)							
年間利用可能件数(件)							
年間利用件数(件)							
年間利用者数(人)							

IV. コスト情報							
項目	平成29年度	平成30年度	令和元年度	令和2年度	令和3年度	令和4年度	
費用 A (千円)							
①人件費							
②物件費							
③維持補修費							
④減価償却費							
⑤支払利息及び手数料							
⑥負担金・補助金・交付金等							
収益 B (千円)							
①使用料及び手数料							
②国・府支出金							
③その他経常収益							
差引(A-B) (千円)							
市民1人当たり費用(円/人)							
延床面積1m ² 当たり費用(円/m ²)							
利用者1人当たり費用(円/人)							
利用1件当たり費用(円/件)							
受益者負担率(%)	$\frac{\text{①}}{\text{①}+\text{②}+\text{③}+\text{④}+\text{⑤}+\text{⑥}}$ 「ランニングコスト」 $\frac{\text{①}}{\text{A}}$ 「フルコスト」						

<< 資産カルテ B >>

施設名称: ^{2トツキチ} 2突基地

記入年度: 令和5(2023)

I. 施設の基本情報									
所在地	大阪市港区海岸通3-4-28					地図位置	港区 一般施設 番号23		
所管部署	大阪港湾局 総務部		総務課		庶務・法規グループ		施設写真(外観全体)		
用途	大分類	庁舎・事務所		根拠法令	-				
	中分類	事務所・営業所							
	小分類	その他事務所・営業所		根拠条例	-				
	細分類	その他事務所・営業所							
設置目的	港湾施設の整備・管理、海岸防災、ホートセールス等に関する事項を行う。								
土地	敷地面積(m ²)	22,216.32		所有形態	市				
建物	延床面積(m ²)	5,393.69		所有形態	市				

II. 建物の基本情報									
※建物が3棟以上ある場合、3棟め以降は裏面に記載									
建物名称 (施設名称と同じ場合は施設名称)	建物全体						当該施設が占める延床面積(m ²)	本市施設との複合における相手方の施設名称(全て)	
	構造	延床面積(m ²)	階数		建築年(年)	築年数(年)			
			地上	地下					
2突基地(倉庫)	S	1244.16	2	-	1991	32	1,244.16		
2突基地(事務所(施設保全)・事務所)	RC	831.34	2	-	1972	51	831.34		

III. 運営・利用情報								
運営方式	直営							
項目	平成29年度	平成30年度	令和元年度	令和2年度	令和3年度	令和4年度		
利用率(%)								
年間利用可能件数(件)								
年間利用件数(件)								
年間利用者数(人)								

IV. コスト情報								
項目	平成29年度	平成30年度	令和元年度	令和2年度	令和3年度	令和4年度		
費用 A (千円)								
(A)人件費								
(B)物件費								
(C)維持補修費								
(D)減価償却費								
(E)支払利息及び手数料								
(F)負担金・補助金・交付金等								
収益 B (千円)								
(a)使用料及び手数料								
(b)国・府支出金								
(c)その他経常収益								
差引(A-B)(千円)								
市民1人当たり費用(円/人)								
延床面積1㎡当たり費用(円/㎡)								
利用者1人当たり費用(円/人)								
利用1件当たり費用(円/件)								
受益者負担率(%)	$\frac{\text{a}}{\text{a}+(\text{A}+\text{B}+\text{C}+\text{E}+\text{F})}$ [ファンダコスト]							
	$\frac{\text{a}}{\text{A}}$ [フルコスト]							

<< 資産カルテ B >>

施設名称: 2突基地

記入年度: 令和5(2023)

V. 位置図 (縮尺1/2.5万 マップナビおおさか)	
	

VI. 施設概要
大阪港湾局現場事務所

VII. 特記事項


<< 資産カルテ B >>

Ⅱ'. 建物の基本情報(3棟め以降) 別紙								
建物名称 (施設名称と同じ場合は施設名称)	建物全体						当該施設 が占める 延床面積 (㎡)	本市施設との複合における 相手方の施設名称(全て)
	構造	延床面積 (㎡)	階数		建築年 (年)	築年数 (年)		
			地上	地下				
2突基地(塗料庫・塗料庫)	CB	35.80	1	-	1974	49	35.80	
2突基地(自転車庫・自転車庫)	S	112.50	1	-	1973	50	112.50	
2突基地(車庫・車庫)	S	526.00	1	-	1974	49	526.00	
2突基地(詰所・詰所)	RC	416.59	2	-	1965	58	416.59	
2突基地(木工・機械作業場・木工・機械作業場)	S	480.00	1	-	1988	35	480.00	
2突基地(詰所(防災・管理)・新詰所)	RC	533.70	2	-	2004	19	533.70	
2突基地(倉庫・倉庫・車庫)	S	181.44	1	-	1984	39	181.44	
2突基地(車庫・鉄筋加工場・車庫・鉄筋加工場)	S	423.00	1	-	1991	32	423.00	
2突基地(浴室・浴室)	CB	83.75	1	-	1991	32	83.75	
2突基地(危険物倉庫・危険物貯蔵庫)	CB	48.30	1	-	1991	32	48.30	
2突基地(地震計室・地震計室)	CB	4.84	1	-	1964	59	4.84	
2突基地(倉庫・倉庫(2号))	W	216.00	1	-	1966	57	216.00	
2突基地(発電機室・発電機室)	RC	14.00	1	-	1996	27	14.00	
2突基地(堤外・危険物倉庫・危険物倉庫)	SRC	96.00	1	-	1970	53	96.00	
2突基地(堤外・倉庫・倉庫)	その他	6.48	1	-	1980	43	6.48	
2突基地(堤外・倉庫・倉庫)	W	8.64	1	-	1980	43	8.64	
2突基地(堤外・倉庫・倉庫)	その他	7.29	1	-	1970	53	7.29	
2突基地(堤外・倉庫・倉庫)	その他	12.90	1	-	1980	43	12.90	
2突基地(堤外・自転車置場・自転車置場)	S	51.84	1	-	1970	53	51.84	
2突基地(堤外・オイルフェンス他付属備品倉庫・倉庫)	S	59.12	1	-	2007	16	59.12	

<< 資産カルテ B >>

施設名称: ツルマチキチ 鶴町基地

記入年度: 令和5(2023)

I. 施設の基本情報					
所在地	大阪市大正区鶴町2-20-47			地図位置	大正 区 一般施設 番号25
所管部署	大阪港湾局	総務部	総務課	庶務・法規グループ	施設写真(外観全体)
用途	大分類	庁舎・事務所	根拠法令	-	
	中分類	事務所・営業所			
	小分類	その他事務所・営業所	根拠条例		
	細分類	その他事務所・営業所			
設置目的	港湾施設の整備・管理、海岸防災、ホートセールス等に関する事項を行う。				
土地	敷地面積(m ²)	20,745.77	所有形態	市	
建物	延床面積(m ²)	5,642.30	所有形態	市	

II. 建物の基本情報 ※建物が3棟以上ある場合、3棟め以降は裏面に記載								
建物名称 (施設名称と同じ場合は施設名称)	建物全体					当該施設が占める延床面積(m ²)	本市施設との複合における相手方の施設名称(全て)	
	構造	延床面積(m ²)	階数		建築年(年)			築年数(年)
			地上	地下				
鶴町基地(事務所(海務担当)・事務所)	S	865.59	2	-	1988	35	865.59	
鶴町基地(鉄筋加工場)	S	466.56	1	-	1968	55	466.56	

III. 運営・利用情報							
運営方式	直営						
項目	平成29年度	平成30年度	令和元年度	令和2年度	令和3年度	令和4年度	
利用率(%)							
年間利用可能件数(件)							
年間利用件数(件)							
年間利用者数(人)							

IV. コスト情報							
項目	平成29年度	平成30年度	令和元年度	令和2年度	令和3年度	令和4年度	
費用 A (千円)							
(A)人件費							
(B)物件費							
(C)維持補修費							
(D)減価償却費							
(E)支払利息及び手数料							
(F)負担金・補助金・交付金等							
収益 B (千円)							
(a)使用料及び手数料							
(b)国・府支出金							
(c)その他経常収益							
差引(A-B) (千円)							
市民1人当たり費用(円/人)							
延床面積1m ² 当たり費用(円/m ²)							
利用者1人当たり費用(円/人)							
利用1件当たり費用(円/件)							
受益者負担率(%)	①/(A+B+C+D+E) [ランニングコスト]						
	②/A [フルコスト]						

<< 資産カルテ B >>

施設名称: 鶴町基地

記入年度: 令和5(2023)

V. 位置図 (縮尺1/2.5万 マップナビおおさか)



VI. 施設概要

大阪港湾局現場事務所

VII. 特記事項

<< 資産カルテ B >>


Ⅱ'. 建物の基本情報(3棟め以降) 別紙

建物名称 (施設名称と同じ場合は施設名称)	建物全体					当該施設 が占める 延床面積 (㎡)	本市施設との複合における 相手方の施設名称(全て)	
	構造	延床面積 (㎡)	階数		建築年 (年)			築年数 (年)
			地上	地下				
鶴町基地(第2機関工場・第2機関工場)	S	517.61	1	-	1948	75	517.61	
鶴町基地(木材乾燥場・木材乾燥場)	W	67.16	1	-	1983	40	67.16	
鶴町基地(第1機関工場・第1機関工場)	S	274.79	1	-	1978	45	274.79	
鶴町基地(車両工場・車輛工場)	S	281.69	1	-	1978	45	281.69	
鶴町基地(塗装工場・塗装工場)	S	180.34	2	-	1978	45	180.34	
鶴町基地(危険物倉庫・危険物倉庫)	CB	67.96	1	-	1978	45	67.96	
鶴町基地(発電機室・発電機室)	RC	14.00	1	-	1996	27	14.00	
鶴町基地(潜水洗い場・潜水洗い場)	CB	12.24	1	-	2005	18	12.24	
鶴町基地(事務所(機械担当)・事務所)	RC	576.58	2	-	1977	46	576.58	
鶴町基地(電気室・電気室)	RC	60.00	1	-	1975	48	60.00	
鶴町基地(陸間工場・陸間工場)	S	288.18	2	-	1989	34	288.18	
鶴町基地(艀装工場・艀装工場)	S	385.14	2	-	1977	46	385.14	
鶴町基地(鉄構工場・鉄構工場)	S	530.45	1	-	1990	33	530.45	
鶴町基地(地盤沈下観測所・地盤沈下観測所)	S	23.86	1	-	1961	62	23.86	
鶴町基地(電装工場・電装工場)	S	334.52	2	-	1996	27	334.52	
鶴町基地(事務所(電気担当)・事務所)	S	546.00	2	-	2012	11	546.00	
鶴町基地(準監視局・準監視局)	RC	133.92	2	-	1979	44	133.92	
鶴町基地(便所・便所)	CB	15.71	1	-	2000	23	15.71	

<< 資産カルテ B >>

施設名称: オオサカシホイク・ヨウジキョウイクセンター
大阪市保育・幼児教育センター

記入年度: 令和5(2023)

I. 施設の基本情報					
所在地	大阪市旭区高殿6-14-6 旭屋内プール 1階			地図位置	旭 区 一般施設 番号22
所管部署	こども青少年局 保育・幼児教育センター			施設写真(外観全体)	
用途	大分類	庁舎・事務所	根拠法令	-	
	中分類	事務所・営業所			
	小分類	その他事務所・営業所	根拠条例		
	細分類	その他事務所・営業所			
設置目的	乳幼児期は、生涯にわたる人格形成や生きる力の基礎を培う重要な時期であることから、市内の就学前施設教職員を対象とした研修の企画・実施、カリキュラムの開発支援、幼児教育・保育に関する調査・研究などを行い、本市における幼児教育・保育の質の向上を図る。				
土地	敷地面積(㎡)	7,750.00	所有形態	市	
建物	延床面積(㎡)	2,163.71	所有形態	市	

II. 建物の基本情報 ※建物3棟以上ある場合、3棟め以降は裏面に記載								
建物名称 (施設名称と同じ場合は施設名称)	建物全体						当該施設が占める延床面積(㎡)	本市施設との複合における相手方の施設名称(全て)
	構造	延床面積(㎡)	階数		建築年(年)	築年数(年)		
			地上	地下				
大阪市保育・幼児教育センター	SRC	12,955.03	8	1	2002	21	2,163.71	旭屋内プール/牧すこやかセンター


III. 運営・利用情報							
運営方式	直営						
項目	平成29年度	平成30年度	令和元年度	令和2年度	令和3年度	令和4年度	
利用率(%)							
年間利用可能件数(件)							
年間利用件数(件)							
年間利用者数(人)							

IV. コスト情報							
項目	平成29年度	平成30年度	令和元年度	令和2年度	令和3年度	令和4年度	
費用 A (千円)							
①人件費							
②物件費							
③維持補修費							
④減価償却費							
⑤支払利息及び手数料							
⑥負担金・補助金・交付金等							
収益 B (千円)							
①使用料及び手数料							
②国・府支出金							
③その他経常収益							
差引(A-B) (千円)							
市民1人当たり費用(円/人)							
延床面積1㎡当たり費用(円/㎡)							
利用者1人当たり費用(円/人)							
利用1件当たり費用(円/件)							
受益者負担率(%)	①/((A)+(B)+(C)+(E)) 「ランニングコスト」						
	①/A 「フルコスト」						

<< 資産カルテ B >>

施設名称: ソウムジムセンター
総務事務センター

記入年度: 令和5(2023)

I. 施設の基本情報					
所在地	大阪市阿倍野区阿倍野筋3-10-1-100 あべのベルタ西館2階			地図位置	阿倍野 区 一般施設 番号15
所管部署	総務局	人事部	管理課	施設写真(外観全体)	
用途	大分類	庁舎・事務所	根拠法令		
	中分類	事務所・営業所			
	小分類	その他事務所・営業所	根拠条例		
	細分類	その他事務所・営業所			
設置目的	職員の給与・人事・福利厚生等に係る庶務業務等を集約し効率的に処理するため、「共通管理業務の簡素化・集約化等基本計画(平成18年11月策定)」に基づき、職員からの申請や届出等を一元的に受け付け、集中的に事務処理を行い、包括民間委託方式により運営・管理を行う。				
土地	敷地面積(m ²)	10,584.89	所有形態	市	
建物	延床面積(m ²)	1,060.30	所有形態	市	


II. 建物の基本情報 ※建物が3棟以上ある場合、3棟め以降は裏面に記載								
建物名称 (施設名称と同じ場合は施設名称)	建物全体						当該施設が占める延床面積(m ²)	本市施設との複合における相手方の施設名称
	構造	延床面積(m ²)	階数		建築年(年)	築年数(年)		
			地上	地下				
あべのベルタ西館	SRC	5,869.42	17	4	1987	36	1,060.30	阿倍野スポーツセンター

III. 運営・利用情報								
運営方式								
項目	平成29年度	平成30年度	令和元年度	令和2年度	令和3年度	令和4年度		
利用率(%)								
年間利用可能件数(件)								
年間利用件数(件)								
年間利用者数(人)								

IV. コスト情報								
項目	平成29年度	平成30年度	令和元年度	令和2年度	令和3年度	令和4年度		
費用 A (千円)								
①人件費								
②物件費								
③維持補修費								
④減価償却費								
⑤支払利息及び手数料								
⑥負担金・補助金・交付金等								
収益 B (千円)								
①使用料及び手数料								
②国・府支出金								
③その他経常収益								
差引(A-B) (千円)								
市民1人当たり費用(円/人)								
延床面積1㎡当たり費用(円/㎡)								
利用者1人当たり費用(円/人)								
利用1件当たり費用(円/件)								
受益者負担率(%)	①/((A)+(B)+(C)+(E)) 「ランニングコスト」							
	②/A 「フルコスト」							

<< 資産カルテ A >>
オオサカシヨクインジンサイカイハツセンター
 施設名称: **大阪市職員人材開発センター**

記入年度: 令和5(2023)

I. 施設の基本情報							
所在地	大阪市阿倍野区阿倍野筋3-13-23 あべのフォルサ5階、6階、7階			地図位置	阿倍野 区 一般施設 番号16		
所管部署	総務局 職員人材開発センター			施設写真(外観全体)			
用途	大分類	庁舎・事務所	根拠法令				
	中分類	事務所・営業所				地方公務員法第39条	
	小分類	その他事務所・営業所	根拠条例			大阪市職員基本条例第14条及び大阪市職員研修規則	
	細分類	その他事務所・営業所					
設置目的	本市が定める研修に関する基本的な方針に基づき、職務の遂行に必要な知識、技能及び教養の向上と公務員意識の醸成を図り、全体の奉仕者としてふさわしい人材を育成する。						
土地	敷地面積(m ²)	5,001.24	所有形態	市			
建物	延床面積(m ²)	4,470.44	所有形態	市			

II. 建物の基本情報								
建物名称 (施設名称と同じ場合は施設名称)	建物全体						当該施設が占める延床面積(m ²)	本市施設との複合における相手方の施設名称(全て)
	構造	延床面積(m ²)	階数		建築年(年)	築年数(年)		
			地上	地下				
大阪市職員人材開発センター	SRC	12,579.86	7	-	2004	19	4,470.44	阿倍野屋内プール/阿倍野防災センター


III. 運営・利用情報								
運営方式	直営							
項目	平成29年度	平成30年度	令和元年度	令和2年度	令和3年度	令和4年度		
利用率(%)	-	-	-	-	-	-		
年間利用可能件数(件)	-	-	-	-	-	-	0	0
年間利用件数(件)	-	-	-	-	-	-	0	0
年間利用者数(人)	-	-	-	-	-	-	0	0

IV. コスト情報								
項目	平成29年度	平成30年度	令和元年度	令和2年度	令和3年度	令和4年度		
費用 A (千円)	197,799	191,636	214,420	182,059	174,354	216,416	0	0
(A)人件費	49,718	50,837	50,811	55,534	50,954	52,545	0	0
(B)物件費	67,347	61,102	64,705	55,416	49,992	68,925	0	0
(C)維持補修費	5,955	4,459	29,063	3,850	6,642	29,069	0	0
(D)減価償却費	61,441	61,441	61,441	62,937	62,937	62,937	0	0
(E)支払利息及び手数料	11,535	10,269	2,354	1,967	1,158	609	0	0
(F)負担金・補助金・交付金等	1,803	3,528	6,046	2,355	2,671	2,331	0	0
収益 B (千円)	1,046	1,138	1,047	0	0	150	0	0
(a)使用料及び手数料	927	927	927	0	0	79	0	0
(b)国・府支出金	0	0	0	0	0	0	0	0
(c)その他経常収益	119	211	120	0	0	71	0	0
差引(A-B) (千円)	196,753	190,498	213,373	182,059	174,354	216,266	0	0
市民1人当たり費用(円/人)	73	70	78	66	63	79		
延床面積1㎡当たり費用(円/㎡)	44,246	42,867	47,964	40,725	39,002	48,410		
利用者1人当たり費用(円/人)	-	-	-	-	-	-		
利用1件当たり費用(円/件)	-	-	-	-	-	-		
受益者負担率(%)	$\frac{(a)+(b)+(c)+(d)+(e)+(f)}{A}$ [ランニングコスト]	0.7	0.8	0.6	-	-	0.1	
	$\frac{(a)}{A}$ [フルコスト]	0.5	0.5	0.4	-	-	-	

<< 資産カルテ B >>

施設名称: オオサカシニシティセンター
大阪市認定事務センター

記入年度: 令和5(2023)

I. 施設の基本情報							
所在地	大阪市西成区出城2-5-20 ウェルおおさか3階～5階			地図位置	西成区 一般施設 番号26		
所管部署	福祉局 <small>高齢者施策部、障がい者施策部 介護保険課、障がい支援課 認定グループ、認定グループ</small>			施設写真(外観全体)			
用途	大分類	庁舎・事務所	根拠法令				
	中分類	事務所・営業所					
	小分類	その他事務所・営業所	根拠条例			-	
	細分類	その他事務所・営業所					
設置目的	事務の一部を集約化し、障がい支援区分認定及び要介護(要支援)認定に係る法令等に基づく公平・公正、かつ円滑な調査・審査判定を実施する。						
土地	敷地面積(m ²)	3,104.04	所有形態	市			
建物	延床面積(m ²)	1,659.44	所有形態	市			

II. 建物の基本情報								
建物名称 (施設名称と同じ場合は施設名称)	建物全体						当該施設が占める延床面積(m ²)	本市施設との複合における相手方の施設名称(全て)
	構造	延床面積(m ²)	階数		建築年(年)	築年数(年)		
			地上	地下				
大阪市認定事務センター	RC	6,055.07	6	1	2002	21	1,659.44	社会福祉研修・情報センター

III. 運営・利用情報							
運営方式	直営(一部委託)						
項目	平成29年度	平成30年度	令和元年度	令和2年度	令和3年度	令和4年度	
利用率(%)							
年間利用可能件数(件)							
年間利用件数(件)							
年間利用者数(人)							

IV. コスト情報							
項目	平成29年度	平成30年度	令和元年度	令和2年度	令和3年度	令和4年度	
費用 A (千円)							
(A)人件費							
(B)物件費							
(C)維持補修費							
(D)減価償却費							
(E)支払利息及び手数料							
(F)負担金・補助金・交付金等							
収益 B (千円)							
(a)使用料及び手数料							
(b)国・府支出金							
(c)その他経常収益							
差引(A-B)(千円)							
市民1人当たり費用(円/人)							
延床面積1㎡当たり費用(円/㎡)							
利用者1人当たり費用(円/人)							
利用1件当たり費用(円/件)							
受益者負担率(%)	$\frac{a}{(A+B+C+E)} \times 100$ <small>[フルコスト]</small>						
	$\frac{a}{A} \times 100$ <small>[フルコスト]</small>						

