


<< 資産カルテ B >>

施設名称: オウギマチコウエン
扇町公園

記入年度: 令和5(2023)

I. 施設の基本情報					
所在地	大阪市北区扇町1-1			地図位置	北 区 一般施設 番号80
所管部署	建設局 公園緑化部 調整課(庶務)			施設写真(外観全体)	
用途	大分類	インフラ関係施設	根拠法令	都市公園法	
	中分類	公園付帯施設			
	小分類	公園付帯施設	根拠条例	大阪市公園条例	
	細分類	公園付帯施設			
設置目的	都市公園法及び法に基づく命令に定めるもの並びに別に条例で定めるもののほか、都市公園の設置及び管理につき必要な事項を定め、その利用の適正化を図り、もつて市民の健康の増進と文化的な都市生活の確保に寄与する。				
土地	敷地面積(m ²)	73,195.00	所有形態	市	
建物	延床面積(m ²)	1,368.30	所有形態	市	

II. 建物の基本情報								
建物名称 (施設名称と同じ場合は施設名称)	建物全体						当該施設が占める延床面積(m ²)	本市施設との複合における相手方の施設名称(全て)
	構造	延床面積(m ²)	階数		建築年(年)	築年数(年)		
			地上	地下				
扇町公園(倉庫)	S	545.40	2	-	1996	27	545.40	
扇町公園(倉庫)	S	440.56	2	-	1996	27	440.56	


III. 運営・利用情報							
運営方式	直営						
項目	平成29年度	平成30年度	令和元年度	令和2年度	令和3年度	令和4年度	
利用率(%)							
年間利用可能件数(件)							
年間利用件数(件)							
年間利用者数(人)							

IV. コスト情報							
項目	平成29年度	平成30年度	令和元年度	令和2年度	令和3年度	令和4年度	
費用 A (千円)							
A) 人件費							
B) 物件費							
C) 維持補修費							
D) 減価償却費							
E) 支払利息及び手数料							
F) 負担金・補助金・交付金等							
収益 B (千円)							
a) 使用料及び手数料							
b) 国・府支出金							
c) その他経常収益							
差引 (A-B) (千円)							
市民1人当たり費用(円/人)							
延床面積1m ² 当たり費用(円/m ²)							
利用者1人当たり費用(円/人)							
利用1件当たり費用(円/件)							
受益者負担率(%)	$\frac{a}{(A+B+C+D+E+F)}$ [ランニングコスト]						
	$\frac{a}{A}$ [フルコスト]						

<< 資産カルテ B >>

施設名称: サクラノミヤコウエン
桜之宮公園

記入年度: 令和5(2023)

I. 施設の基本情報							
所在地	大阪市都島区中野町1-10外			地図位置	都島 区 一般施設 番号38		
所管部署	建設局	公園緑化部	公園課	施設写真(外観全体)			
用途	大分類	インフラ関係施設	根拠法令				
	中分類	公園付帯施設				都市公園法	
	小分類	公園付帯施設	根拠条例			大阪市公園条例	
	細分類	公園付帯施設					
設置目的	都市公園法及び法に基づく命令に定めるもの並びに別に条例で定めるもののほか、都市公園の設置及び管理につき必要な事項を定め、その利用の適正化を図り、もつて市民の健康の増進と文化的な都市生活の確保に寄与する。						
土地	敷地面積(m ²)	178,093.00	所有形態	市			
建物	延床面積(m ²)	1,607.06	所有形態	市			

II. 建物の基本情報								
建物名称 (施設名称と同じ場合は施設名称)	建物全体						当該施設が占める延床面積(m ²)	本市施設との複合における相手方の施設名称(全て)
	構造	延床面積(m ²)	階数		建築年(年)	築年数(年)		
			地上	地下				
桜之宮公園(艇庫)	W	694.40	1	-	1974	49	694.40	
桜之宮公園(詰所)	S	240.00	2	-	1975	48	240.00	

III. 運営・利用情報							
運営方式	直営						
項目	平成29年度	平成30年度	令和元年度	令和2年度	令和3年度	令和4年度	
利用率(%)							
年間利用可能件数(件)							
年間利用件数(件)							
年間利用者数(人)							

IV. コスト情報							
項目	平成29年度	平成30年度	令和元年度	令和2年度	令和3年度	令和4年度	
費用 A (千円)							
(A)人件費							
(B)物件費							
(C)維持補修費							
(D)減価償却費							
(E)支払利息及び手数料							
(F)負担金・補助金・交付金等							
収益 B (千円)							
(a)使用料及び手数料							
(b)国・府支出金							
(c)その他経常収益							
差引 (A-B) (千円)							
市民1人当たり費用(円/人)							
延床面積1m ² 当たり費用(円/m ²)							
利用者1人当たり費用(円/人)							
利用1件当たり費用(円/件)							
受益者負担率 (%)	$\frac{\text{a}/\text{A}}{\text{a}/\text{A} + \text{b}/\text{B} + \text{c}/\text{C} + \text{d}/\text{D} + \text{e}/\text{E} + \text{f}/\text{F}}$						

<< 資産カルテ B >>

施設名称: 桜之宮公園

記入年度: 令和5(2023)

V. 位置図 (縮尺1/2.5万 マップナビおおさか)



The map shows the location of Sakuraginomiya Park (桜之宮公園) in Osaka. The park is highlighted in green and blue, situated near the Yodogawa River. Key landmarks include Sakuraginomiya Station (桜之宮駅), Yodogawa Station (淀屋橋駅), and various schools and public facilities. The map is sourced from MapNav Osaka (マップナビおおさか) with a scale of 1/25,000. A scale bar at the bottom right indicates 300 meters.

VI. 施設概要

ボート等の備品を保管している。

VII. 特記事項


<< 資産カルテ B >>

Ⅱ' . 建物の基本情報(3棟め以降)別紙								
建物名称 (施設名称と同じ場合は施設名称)	建物全体						当該施設 が占める 延床面積 (㎡)	本市施設との複合における 相手方の施設名称(全て)
	構造	延床面積 (㎡)	階数		建築年 (年)	築年数 (年)		
			地上	地下				
桜之宮公園(便所)	RC	14.69	1	-	1960	63	14.69	
桜之宮公園(詰所等)	RC	91.44	2	-	1967	56	91.44	
桜之宮公園(詰所等)	S	32.40	1	-	1975	48	32.40	
桜之宮公園(車庫)	S	12.24	1	-	1977	46	12.24	
桜之宮公園(便所)	CB	18.94	1	-	1981	42	18.94	
桜之宮公園(駐輪場)	S	22.50	1	-	1981	42	22.50	
桜之宮公園(倉庫・物置)	CB	4.84	1	-	1993	30	4.84	
桜之宮公園(詰所等)	S	36.45	1	-	1995	28	36.45	
桜之宮公園(便所)	RC	21.00	1	-	1989	34	21.00	
桜之宮公園(便所)	CB	14.69	1	-	1983	40	14.69	
桜之宮公園(車庫)	S	13.43	1	-	1982	41	13.43	
桜之宮公園(便所)	RC	50.25	1	-	2002	21	50.25	
桜之宮公園(詰所等)	S	20.16	1	-	2004	19	20.16	
桜之宮公園(便所)	RC	22.44	1	-	2011	12	22.44	
桜之宮公園(便所)	RC	22.44	1	-	2011	12	22.44	
桜之宮公園(便所)	RC	22.44	1	-	2011	12	22.44	
桜之宮公園(便所)	RC	20.25	1	-	1990	33	20.25	
桜之宮公園(車庫)	S	13.00	1	-	1983	40	13.00	
桜之宮公園(車庫)	S	11.98	1	-	1983	40	11.98	
桜之宮公園(車庫)	S	14.28	1	-	1983	40	14.28	
桜之宮公園(車庫)	S	18.14	1	-	1983	40	18.14	
桜之宮公園(倉庫)	S	32.26	1	-	1983	40	32.26	
桜之宮公園(倉庫)	S	28.86	1	-	1983	40	28.86	
桜之宮公園(ゴミ置場)	S	22.50	1	-	1983	40	22.50	
桜之宮公園(詰所)	RC	35.69	2	-	1984	39	35.69	
桜之宮公園(詰所)	S	10.47	2	-	2000	23	10.47	
桜之宮公園(便所)	RC	22.44	1	-	2015	8	22.44	
桜之宮公園(便所)	RC	22.44	1	-	1981	42	22.44	

<< 資産カルテ B >>

施設名称: オオサカジョウコウエン
大阪城公園

記入年度: 令和5(2023)

I. 施設の基本情報							
所在地	大阪市中央区大阪城1-1外			地図位置	中央 区 一般施設 番号59		
所管部署	建設局	公園緑化部	公園課	施設写真(外観全体)			
用途	大分類	インフラ関係施設	根拠法令				
	中分類	公園付帯施設				都市公園法	
	小分類	公園付帯施設	根拠条例			大阪市公園条例	
	細分類	公園付帯施設					
設置目的	都市公園法及び法に基づく命令に定めるもの並びに別に条例で定めるもののほか、都市公園の設置及び管理につき必要な事項を定め、その利用の適正化を図り、もって市民の健康の増進と文化的な都市生活の確保に寄与する。						
土地	敷地面積(m ²)	1,055,643.00	所有形態	市			
建物	延床面積(m ²)	25,611.94	所有形態	市			

II. 建物の基本情報								
建物名称 (施設名称と同じ場合は施設名称)	建物全体						当該施設が占める延床面積(m ²)	本市施設との複合における相手方の施設名称(全て)
	構造	延床面積(m ²)	階数		建築年(年)	築年数(年)		
			地上	地下				
大阪城公園(もと博物館)(店舗等)	RC	6,911.42	3	1	1953	70	6,911.42	
大阪城公園(劇場・ホール)	S	3,300.00	2	-	2018	5	3,300.00	


III. 運営・利用情報							
運営方式	指定管理(無料施設)						
項目	平成29年度	平成30年度	令和元年度	令和2年度	令和3年度	令和4年度	
利用率(%)							
年間利用可能件数(件)							
年間利用件数(件)							
年間利用者数(人)							

IV. コスト情報							
項目	平成29年度	平成30年度	令和元年度	令和2年度	令和3年度	令和4年度	
費用 A (千円)							
(A)人件費							
(B)物件費							
(C)維持補修費							
(D)減価償却費							
(E)支払利息及び手数料							
(F)負担金・補助金・交付金等							
収益 B (千円)							
(a)使用料及び手数料							
(b)国・府支出金							
(c)その他経常収益							
差引 (A-B) (千円)							
市民1人当たり費用(円/人)							
延床面積1m ² 当たり費用(円/m ²)							
利用者1人当たり費用(円/人)							
利用1件当たり費用(円/件)							
受益者負担率(%)	$\frac{\text{a}}{\text{a} + \text{b} + \text{c} + \text{d} + \text{e} + \text{f}} \times 100$						
	$\frac{\text{a}}{\text{A}} \times 100$						

<< 資産カルテ B >>

施設名称: 大阪城公園

記入年度: 令和5(2023)

V. 位置図 (縮尺1/2.5万 マップナビおおさか)	
	

VI. 施設概要
レストランや観光物産販売等の店舗として利用され、イベント等を開催している。

VII. 特記事項

<< 資産カルテ B >>

Ⅱ'. 建物の基本情報(3棟め以降)別紙								
建物名称 (施設名称と同じ場合は施設名称)	建物全体						当該施設 が占める 延床面積 (㎡)	本市施設との複合における 相手方の施設名称(全て)
	構造	延床面積 (㎡)	階数		建築年 (年)	築年数 (年)		
			地上	地下				
大阪城公園(本部席)	RC	20.00	1	-	1974	49	20.00	
大阪城公園(売店)	RC	36.00	1	-	1976	47	36.00	
大阪城公園(配電室等)	その他	59.17	1	-	1947	76	59.17	
大阪城公園(車庫)	S	12.87	1	-	1978	45	12.87	
大阪城公園(倉庫・物置)	CB	10.45	1	-	1975	48	10.45	
大阪城公園(倉庫・物置)	S	32.62	1	-	1975	48	32.62	
大阪城公園(監視所等)	S	25.41	1	-	1975	48	25.41	
大阪城公園(売店・便所)	S	109.65	1	-	1981	42	109.65	
大阪城公園(倉庫・物置)	CB	1.21	1	-	1981	42	1.21	
大阪城公園(休憩所)	S	807.28	2	-	1983	40	807.28	
大阪城公園(倉庫・物置)	CB	8.60	1	-	1983	40	8.60	
大阪城公園(詰所等)	W	92.94	1	-	1985	38	92.94	
大阪城公園(車庫)	S	13.77	1	-	1984	39	13.77	
大阪城公園(休憩所・便所)	S	284.10	1	1	1985	38	284.10	
大阪城公園(車庫)	S	13.77	1	-	1985	38	13.77	
大阪城公園(倉庫・物置)	S	16.20	1	-	1986	37	16.20	
大阪城公園(倉庫・物置)	RC	32.00	1	-	1984	39	32.00	
大阪城公園(車庫)	S	13.50	1	-	1983	40	13.50	
大阪城公園(詰所等)	S	19.62	1	-	1983	40	19.62	
大阪城公園(倉庫・物置)	S	39.74	2	-	1984	39	39.74	
大阪城公園(車庫)	S	13.43	1	-	1983	40	13.43	
大阪城公園(倉庫・物置)	RC	97.00	1	-	1985	38	97.00	
大阪城公園(倉庫・物置)	S	19.62	1	-	1984	39	19.62	
大阪城公園(倉庫・物置)	S	259.89	2	-	1992	31	259.89	
大阪城公園(駐輪場)	S	257.74	2	-	1992	31	257.74	
大阪城公園(倉庫・物置)	S	116.47	1	-	1992	31	116.47	
大阪城公園(倉庫・物置)	S	77.02	1	-	1992	31	77.02	
大阪城公園(車庫)	S	137.21	1	-	1992	31	137.21	
大阪城公園(駐車場)	CB	6.64	1	-	1992	31	6.64	
大阪城公園(便所)	RC	72.61	1	-	1996	27	72.61	
大阪城公園(案内所)	W	27.15	1	-	1996	27	27.15	
大阪城公園(車庫)	S	27.00	1	-	2001	22	27.00	
大阪城公園(車庫)	S	30.88	1	-	2002	21	30.88	
大阪城公園(事務所)	S	298.13	2	-	2003	20	298.13	
大阪城公園(便所)	S	59.05	1	-	2005	18	59.05	
大阪城公園(便所)	S	69.80	1	-	2005	18	69.80	
大阪城公園(便所)	S	42.06	1	-	2006	17	42.06	
大阪城公園(便所)	S	225.07	1	-	2006	17	225.07	
大阪城公園(便所)	S	58.81	1	-	2007	16	58.81	
大阪城公園(便所)	RC	26.98	1	-	1991	32	26.98	
大阪城公園(便所)	RC	59.09	1	-	1995	28	59.09	
大阪城公園(便所)	RC	49.26	1	-	1997	26	49.26	
大阪城公園(便所)	RC	42.22	1	-	1991	32	42.22	
大阪城公園(便所)	RC	24.46	1	-	1994	29	24.46	
大阪城公園(便所・売店)	CB	74.00	1	-	1990	33	74.00	
大阪城公園(便所)	RC	29.04	1	-	1995	28	29.04	
大阪城公園(倉庫)	S	117.56	1	-	1979	44	117.56	
大阪城公園(詰所)	S	25.30	1	-	1985	38	25.30	


<< 資産カルテ B >>

Ⅱ'. 建物の基本情報(3棟め以降)別紙								
建物名称 (施設名称と同じ場合は施設名称)	建物全体						当該施設 が占める 延床面積 (㎡)	本市施設との複合における 相手方の施設名称(全て)
	構造	延床面積 (㎡)	階数		建築年 (年)	築年数 (年)		
			地上	地下				
大阪城公園(詰所)	S	22.30	1	-	1985	38	22.30	
大阪城公園(倉庫)	S	28.34	1	-	1985	38	28.34	
大阪城公園(倉庫)	S	20.73	1	-	1985	38	20.73	
大阪城公園(詰所)	S	21.15	1	-	1993	30	21.15	
大阪城公園(売店)	S	42.84	1	-	1994	29	42.84	
大阪城公園(売店)	S	25.92	1	-	1999	24	25.92	
大阪城公園(倉庫)	S	11.32	1	-	2003	20	11.32	
大阪城公園(売店)	S	20.98	1	-	2006	17	20.98	
大阪城公園(門・櫓)	W	112.69	1	-	1970	53	112.69	
大阪城公園(温室)	S	20.30	1	-	2005	18	20.30	
大阪城公園(資材置場)	S	16.79	1	-	1984	39	16.79	
大阪城公園(便所)	RC	27.39	1	-	2016	7	27.39	
大阪城公園(店舗等)	S	263.85	1	-	2017	6	263.85	
大阪城公園(店舗等)	S	1,560.40	2	-	2017	6	1,560.40	
大阪城公園(店舗等)	S	2,080.97	2	-	2017	6	2,080.97	
大阪城公園(店舗等)	S	790.21	1	-	2017	6	790.21	
大阪城公園(店舗等)	S	179.63	1	-	2017	6	179.63	
大阪城公園(店舗等)	S	2,110.13	2	-	2017	6	2,110.13	
大阪城公園(店舗)	S	215.25	1	-	2018	5	215.25	
大阪城公園(店舗)	S	168.99	1	-	2018	5	168.99	
大阪城公園(店舗)	S	530.50	1	-	2018	5	530.50	
大阪城公園(案内所)	S	29.44	1	-	2018	5	29.44	
大阪城公園(劇場・ホール)	S	2,932.55	2	-	2018	5	2,932.55	
大阪城公園(ゴミ置場)	S	9.00	1	-	2018	5	9.00	
大阪城公園(ゴミ置場)	S	9.00	1	-	2018	5	9.00	
大阪城公園(ダッグアウト)	RC	8.40	1	-	1974	49	8.40	
大阪城公園(ダッグアウト)	RC	8.40	1	-	1974	49	8.40	
大阪城公園(売店)	S	140.66	1	-	1916	107	140.66	

<< 資産カルテ B >>

施設名称: ウツボコウエン
韮公園

記入年度: 令和5(2023)

I. 施設の基本情報							
所在地	大阪市西区靱本町1-9外[靱公園内]			地図位置	西 区 一般施設 番号42		
所管部署	建設局	公園緑化部	公園課	施設写真(外観全体)			
用途	大分類	インフラ関係施設	根拠法令				
	中分類	公園付帯施設				都市公園法	
	小分類	公園付帯施設	根拠条例			大阪市公園条例	
	細分類	公園付帯施設					
設置目的	都市公園法及び法に基づく命令に定めるもの並びに別に条例で定めるもののほか、都市公園の設置及び管理につき必要な事項を定め、その利用の適正化を図り、もって市民の健康の増進と文化的な都市生活の確保に寄与する。						
土地	敷地面積(m ²)	96,723.00	所有形態	市			
建物	延床面積(m ²)	1,217.03	所有形態	市			

II. 建物の基本情報 ※建物が3棟以上ある場合、3棟め以降は裏面に記載								
建物名称 (施設名称と同じ場合は施設名称)	建物全体					当該施設が占める延床面積(m ²)	本市施設との複合における相手方の施設名称(全て)	
	構造	延床面積(m ²)	階数		建築年(年)			築年数(年)
			地上	地下				
靱公園(車庫・倉庫)	S	600.28	2	-	1996	27	600.28	
靱公園(車庫)	S	194.04	1	-	1996	27	194.04	

III. 運営・利用情報							
運営方式							
項目	平成29年度	平成30年度	令和元年度	令和2年度	令和3年度	令和4年度	
利用率(%)							
年間利用可能件数(件)							
年間利用件数(件)							
年間利用者数(人)							

IV. コスト情報							
項目	平成29年度	平成30年度	令和元年度	令和2年度	令和3年度	令和4年度	
費用 A (千円)							
①人件費							
②物件費							
③維持補修費							
④減価償却費							
⑤支払利息及び手数料							
⑥負担金・補助金・交付金等							
収益 B (千円)							
①使用料及び手数料							
②国・府支出金							
③その他経常収益							
差引(A-B) (千円)							
市民1人当たり費用(円/人)							
延床面積1m ² 当たり費用(円/m ²)							
利用者1人当たり費用(円/人)							
利用1件当たり費用(円/件)							
受益者負担率(%)	$\frac{\text{①}/((\text{A}+\text{B}+\text{C}+\text{E})+(\text{F}+\text{D}))}{\text{①}/\text{A}}$						
	$\frac{\text{①}}{\text{A}}$						

<< 資産カルテ B >>

施設名称: 韮公園

記入年度: 令和5(2023)

V. 位置図 (縮尺1/2.5万 マップナビおおさか)	

VI. 施設概要
公園の維持管理に必要な備品等を保管している。

VII. 特記事項

II'. 建物の基本情報(3棟め以降) ※欄が不足する場合は別紙にしてください							
建物名称 (施設名称と同じ場合は施設名称)	建物全体					当該施設が占める延床面積 (㎡)	本市施設との複合における相手方の施設名称(全て)
	構造	延床面積 (㎡)	階数		建築年 (年)		
			地上	地下			
韮公園(便所)	RC	18.20	1	-	1999	24	18.20
韮公園(倉庫・物置)	S	35.31	1	-	2003	20	35.31
韮公園(洗場等)	S	21.57	1	-	2004	19	21.57
韮公園(便所)	RC	21.12	1	-	2004	19	21.12
韮公園(便所)	RC	30.74	1	-	2006	17	30.74
韮公園(便所)	RC	21.12	1	-	2006	17	21.12
韮公園(詰所・倉庫)	S	97.98	2	-	1996	27	97.98
韮公園(危険物貯蔵庫)	RC	14.00	1	-	1996	27	14.00
韮公園(自転車置場)	S	34.56	1	-	1996	27	34.56
韮公園(自転車置場)	S	10.80	1	-	1996	27	10.80
韮公園(丸太置場)	S	19.27	1	-	1996	27	19.27
韮公園(車庫)	S	15.19	1	-	1996	27	15.19
韮公園(車庫)	S	19.35	1	-	1996	27	19.35
韮公園(車庫)	S	16.52	1	-	1996	27	16.52
韮公園(温室)	S	46.98	1	-	1996	27	46.98

<< 資産カルテ B >>

施設名称: ヤハタヤコウエン
八幡屋公園

記入年度: 令和5(2023)

I. 施設の基本情報					
所在地	大阪市港区田中3-1			地図位置	港区 一般施設 番号70
所管部署	建設局 公園緑化部 調整課(庶務)			施設写真(外観全体)	
用途	大分類	インフラ関係施設	根拠法令	都市公園法	
	中分類	公園付帯施設			
	小分類	公園付帯施設	根拠条例	大阪市公園条例	
	細分類	公園付帯施設			
設置目的	都市公園法及び法に基づく命令に定めるもの並びに別に条例で定めるもののほか、都市公園の設置及び管理につき必要な事項を定め、その利用の適正化を図り、もつて市民の健康の増進と文化的な都市生活の確保に寄与する。				
土地	敷地面積(m ²)	124,370.00	所有形態	市	
建物	延床面積(m ²)	1,064.18	所有形態	市	

II. 建物の基本情報								
建物名称 (施設名称と同じ場合は施設名称)	建物全体						当該施設が占める延床面積(m ²)	本市施設との複合における相手方の施設名称(全て)
	構造	延床面積(m ²)	階数		建築年(年)	築年数(年)		
			地上	地下				
八幡屋公園(倉庫・物置)	S	489.72	2	-	1993	30	489.72	
八幡屋公園(資材置場)	S	93.69	1	-	1996	27	93.69	

III. 運営・利用情報							
運営方式	指定管理(無料施設)						
項目	平成29年度	平成30年度	令和元年度	令和2年度	令和3年度	令和4年度	
利用率(%)							
年間利用可能件数(件)							
年間利用件数(件)							
年間利用者数(人)							

IV. コスト情報							
項目	平成29年度	平成30年度	令和元年度	令和2年度	令和3年度	令和4年度	
費用 A (千円)							
A) 人件費							
B) 物件費							
C) 維持補修費							
D) 減価償却費							
E) 支払利息及び手数料							
F) 負担金・補助金・交付金等							
収益 B (千円)							
a) 使用料及び手数料							
b) 国・府支出金							
c) その他経常収益							
差引 (A-B) (千円)							
市民1人当たり費用(円/人)							
延床面積1m ² 当たり費用(円/m ²)							
利用者1人当たり費用(円/人)							
利用1件当たり費用(円/件)							
受益者負担率(%)	①/(A+B+C+F) [ランニングコスト]						
	①/A [フルコスト]						

<< 資産カルテ B >>

施設名称: 八幡屋公園

記入年度: 令和5(2023)

V. 位置図 (縮尺1/2.5万 マップナビおおさか)



VI. 施設概要

公園の維持管理に必要な備品等を保管している。

VII. 特記事項


II'. 建物の基本情報(3棟め以降) ※欄が不足する場合は別紙にしてください

建物名称 (施設名称と同じ場合は施設名称)	建物全体						当該施設 が占める 延床面積 (㎡)	本市施設との複合における 相手方の施設名称(全て)
	構造	延床面積 (㎡)	階数		建築年 (年)	築年数 (年)		
			地上	地下				
八幡屋公園(車庫)	S	60.48	1	-	1993	30	60.48	
八幡屋公園(倉庫・物置)	CB	7.82	1	-	1993	30	7.82	
八幡屋公園(車庫)	S	27.04	1	-	1993	30	27.04	
八幡屋公園(駐輪場)	S	24.00	1	-	1993	30	24.00	
八幡屋公園(詰所等)	S	19.44	1	-	1993	30	19.44	
八幡屋公園(便所)	RC	82.56	1	-	1996	27	82.56	
八幡屋公園(便所)	RC	60.26	1	-	1996	27	60.26	
八幡屋公園(事務所)	S	24.18	1	-	1996	27	24.18	
八幡屋公園(便所)	RC	48.97	1	-	1997	26	48.97	
八幡屋公園(車庫)	S	28.50	1	-	1996	27	28.50	
八幡屋公園(車庫)	S	15.60	1	-	1996	27	15.60	
八幡屋公園(車庫)	S	14.04	1	-	1996	27	14.04	
八幡屋公園(倉庫)	S	14.48	1	-	1996	27	14.48	
八幡屋公園(倉庫)	S	14.68	1	-	1996	27	14.68	
八幡屋公園(資材置場)	S	38.72	1	-	1996	27	38.72	

<< 資産カルテ B >>

施設名称: シロキタコウエン
城北公園

記入年度: 令和5(2023)

I. 施設の基本情報							
所在地	大阪市旭区生江3-29			地図位置	旭 区 一般施設 番号51		
所管部署	建設局	公園緑化部	緑化課	施設写真(外観全体)			
用途	大分類	インフラ関係施設	根拠法令				
	中分類	公園付帯施設				都市公園法	
	小分類	公園付帯施設	根拠条例			大阪市公園条例	
	細分類	公園付帯施設					
設置目的	都市公園法及び法に基づく命令に定めるもの並びに別に条例で定めるもののほか、都市公園の設置及び管理につき必要な事項を定め、その利用の適正化を図り、もつて市民の健康の増進と文化的な都市生活の確保に寄与する。						
土地	敷地面積(m ²)	95,207.00	所有形態	市			
建物	延床面積(m ²)	1,593.29	所有形態	市			

II. 建物の基本情報								
建物名称 (施設名称と同じ場合は施設名称)	建物全体						当該施設が占める延床面積(m ²)	本市施設との複合における相手方の施設名称(全て)
	構造	延床面積(m ²)	階数		建築年(年)	築年数(年)		
			地上	地下				
城北公園(温室)	S	297.68	1	-	1999	24	297.68	
城北公園(駐輪場)	S	114.05	1	-	1996	27	114.05	

III. 運営・利用情報							
運営方式	直営						
項目	平成29年度	平成30年度	令和元年度	令和2年度	令和3年度	令和4年度	
利用率(%)							
年間利用可能件数(件)							
年間利用件数(件)							
年間利用者数(人)							

IV. コスト情報							
項目	平成29年度	平成30年度	令和元年度	令和2年度	令和3年度	令和4年度	
費用 A (千円)							
①人件費							
②物件費							
③維持補修費							
④減価償却費							
⑤支払利息及び手数料							
⑥負担金・補助金・交付金等							
収益 B (千円)							
①使用料及び手数料							
②国・府支出金							
③その他経常収益							
差引(A-B)(千円)							
市民1人当たり費用(円/人)							
延床面積1m ² 当たり費用(円/m ²)							
利用者1人当たり費用(円/人)							
利用1件当たり費用(円/件)							
受益者負担率(%)	$\frac{\text{①} + \text{②} + \text{③} + \text{④} + \text{⑤} + \text{⑥}}{\text{①} + \text{②} + \text{③} + \text{④} + \text{⑤} + \text{⑥} + \text{①} + \text{②} + \text{③} + \text{④} + \text{⑤} + \text{⑥}}$						
	$\frac{\text{①}}{\text{①} + \text{②} + \text{③} + \text{④} + \text{⑤} + \text{⑥}}$						

<< 資産カルテ B >>

施設名称: 城北公園

記入年度: 令和5(2023)

V. 位置図 (縮尺1/2.5万 マップナビおおさか)



VI. 施設概要

園内の植物を栽培するための施設である。

VII. 特記事項


<< 資産カルテ B >>

Ⅱ'. 建物の基本情報(3棟め以降)別紙								
建物名称 (施設名称と同じ場合は施設名称)	建物全体						当該施設 が占める 延床面積 (㎡)	本市施設との複合における 相手方の施設名称(全て)
	構造	延床面積 (㎡)	階数		建築年 (年)	築年数 (年)		
			地上	地下				
城北公園(倉庫・物置)	S	96.39	1	-	1986	37	96.39	
城北公園(倉庫・物置)	S	92.40	1	-	1989	34	92.40	
城北公園(倉庫・物置)	S	107.80	1	-	1989	34	107.80	
城北公園(倉庫・物置)	S	46.20	1	-	1989	34	46.20	
城北公園(車庫)	S	48.06	1	-	1989	34	48.06	
城北公園(車庫)	S	61.60	1	-	1989	34	61.60	
城北公園(駐輪場)	S	14.70	1	-	1989	34	14.70	
城北公園(倉庫・物置)	CB	9.00	1	-	1989	34	9.00	
城北公園(詰所等)	S	27.32	1	-	1989	34	27.32	
城北公園(便所)	RC	29.67	1	-	1991	32	29.67	
城北公園(便所)	RC	55.33	1	-	1994	29	55.33	
城北公園(店舗・売場)	W	5.49	1	-	1994	29	5.49	
城北公園(倉庫・物置)	S	19.44	1	-	1994	29	19.44	
城北公園(その他)	S	79.31	1	-	1994	29	79.31	
城北公園(店舗・売場)	RC	24.01	1	-	1994	29	24.01	
城北公園(便所)	RC	19.20	1	-	1995	28	19.20	
城北公園(休憩所)	S	88.00	1	-	1996	27	88.00	
城北公園(店舗・売場)	W	10.83	1	-	1996	27	10.83	
城北公園(駐輪場)	S	36.75	1	-	1996	27	36.75	
城北公園(倉庫・物置)	S	42.00	1	-	2000	23	42.00	
城北公園(倉庫・物置)	S	26.46	1	-	2000	23	26.46	
城北公園(便所)	RC	42.13	1	-	1981	42	42.13	
城北公園(会議室)	S	19.44	1	-	1989	34	19.44	
城北公園(倉庫)	RC	20.00	1	-	1996	27	20.00	
城北公園(展示場)	S	110.00	1	-	1997	26	110.00	
城北公園(相談室)	RC	11.27	1	-	2000	23	11.27	
城北公園(詰所等)	S	32.40	1	-	1975	48	32.40	
城北公園(便所)	W	6.36	1	-	1976	47	6.36	

<< 資産カルテ B >>

施設名称: ツルミリョクチ(シナイ) 鶴見緑地(市内)

記入年度: 令和5(2023)

I. 施設の基本情報							
所在地	大阪市鶴見区緑地公園2外			地図位置	鶴見 区 一般施設 番号41		
所管部署	建設局 公園緑化部 調整課(企画運営)			施設写真(外観全体)			
用途	大分類	インフラ関係施設	根拠法令				
	中分類	公園付帯施設				都市公園法	
	小分類	公園付帯施設	根拠条例			大阪市公園条例	
	細分類	公園付帯施設					
設置目的	都市公園法及び法に基づく命令に定めるもの並びに別に条例で定めるもののほか、都市公園の設置及び管理につき必要な事項を定め、その利用の適正化を図り、もって市民の健康の増進と文化的な都市生活の確保に寄与する。						
土地	敷地面積(㎡)	1,225.651.00	所有形態	市			
建物	延床面積(㎡)	19,035.68	所有形態	市			

II. 建物の基本情報 ※建物が3棟以上ある場合、3棟め以降は裏面に記載								
建物名称 (施設名称と同じ場合は施設名称)	建物全体					当該施設が占める延床面積(㎡)	本市施設との複合における相手方の施設名称(全て)	
	構造	延床面積(㎡)	階数		建築年(年)			築年数(年)
			地上	地下				
鶴見緑地(市内)(小屋・畜舎)	RC	1,521.15	1	-	1994	29	1,521.15	
(鶴見緑地(市内)(咲くやこの花館・設備棟)	RC	1,062.71	2	-	1988	35	1,062.71	


III. 運営・利用情報							
運営方式	指定管理(無料施設)						
項目	平成29年度	平成30年度	令和元年度	令和2年度	令和3年度	令和4年度	
利用率(%)							
年間利用可能件数(件)							
年間利用件数(件)							
年間利用者数(人)							

IV. コスト情報							
項目	平成29年度	平成30年度	令和元年度	令和2年度	令和3年度	令和4年度	
費用 A (千円)							
(A)人件費							
(B)物件費							
(C)維持補修費							
(D)減価償却費							
(E)支払利息及び手数料							
(F)負担金・補助金・交付金等							
収益 B (千円)							
(a)使用料及び手数料							
(b)国・府支出金							
(c)その他経常収益							
差引 (A-B) (千円)							
市民1人当たり費用(円/人)							
延床面積1㎡当たり費用(円/㎡)							
利用者1人当たり費用(円/人)							
利用1件当たり費用(円/件)							
受益者負担率 (%)	$\frac{\text{②}/\text{[(A)+\text{B}+\text{C}+\text{D}+\text{E}]}{\text{②}/\text{A}} \times 100$ [ランニングコスト] / [フルコスト]						

<< 資 産 カ ル テ B >>

施設名称: 鶴見緑地(市内)

記入年度: 令和5(2023)

V. 位置図 (縮尺1/2.5万 マップナビおおさか)	
	

VI. 施設概要
乗馬を行うための施設であり、イベントや乗馬体験等を開催している。

VII. 特記事項

<< 資産カルテ B >>

Ⅱ'. 建物の基本情報(3棟め以降) 別紙								
建物名称 (施設名称と同じ場合は施設名称)	建物全体						当該施設 が占める 延床面積 (㎡)	本市施設との複合における 相手方の施設名称(全て)
	構造	延床面積 (㎡)	階数		建築年 (年)	築年数 (年)		
			地上	地下				
鶴見緑地(市内)(風車・その他)	S	47.85	1	-	1982	41	47.85	
鶴見緑地(市内)(旧子森詰所・詰所等)	RC	394.13	2	-	1983	40	394.13	
鶴見緑地(市内)(西アジア・休憩所・便所)	RC	468.64	2	-	1985	38	468.64	
鶴見緑地(市内)(パークゴルフ・受水槽室)	RC	112.82	1	1	1986	37	112.82	
鶴見緑地(市内)(咲くやこの花館・温室)	S	311.04	1	-	1988	35	311.04	
鶴見緑地(市内)(咲くやこの花館・温室)	S	311.04	1	-	1988	35	311.04	
鶴見緑地(市内)(咲くやこの花館・温室)	S	311.04	1	-	1988	35	311.04	
鶴見緑地(市内)(咲くやこの花館・温室)	S	207.00	1	-	1988	35	207.00	
鶴見緑地(市内)(咲くやこの花館・温室)	S	103.05	1	-	1988	35	103.05	
鶴見緑地(市内)(花博記念公園事務所・倉庫・物置)	S	451.98	2	-	1988	35	451.98	
鶴見緑地(市内)(花博記念公園事務所・倉庫・物置)	S	247.50	1	-	1988	35	247.50	
鶴見緑地(市内)(花博記念公園事務所・車庫)	S	82.00	1	-	1988	35	82.00	
鶴見緑地(市内)(花博記念公園事務所・倉庫・物置)	S	102.50	1	-	1988	35	102.50	
鶴見緑地(市内)(むらさき亭・休憩所)	W	169.77	1	-	1990	33	169.77	
鶴見緑地(市内)(安翠庵・休憩所)	W	45.16	1	-	1990	33	45.16	
鶴見緑地(市内)(園芸店・売店)	S	60.95	1	-	1990	33	60.95	
鶴見緑地(市内)(咲くやこの花館・温室)	S	55.00	1	-	1989	34	55.00	
鶴見緑地(市内)(咲くやこの花館・料金所)	RC	32.00	1	-	1991	32	32.00	
鶴見緑地(市内)(咲くやこの花館・温室)	S	233.00	1	-	1991	32	233.00	
鶴見緑地(市内)(咲くやこの花館・温室)	S	104.00	1	-	1991	32	104.00	
鶴見緑地(市内)(咲くやこの花館・温室)	S	207.00	1	-	1991	32	207.00	
鶴見緑地(市内)(山の広場・便所)	CB	99.20	1	-	1990	33	99.20	
鶴見緑地(市内)(大芝生・便所)	CB	130.90	1	-	1990	33	130.90	
鶴見緑地(市内)(国際庭園ゲート・監視所等)	RC	31.36	1	-	1991	32	31.36	
鶴見緑地(市内)(西口・便所)	RC	30.83	1	-	1991	32	30.83	
鶴見緑地(市内)(大池南西・店舗・売場)	RC	79.91	1	-	1991	32	79.91	
鶴見緑地(市内)(リサイクル工場・処理場等)	S	827.64	1	-	1992	31	827.64	
鶴見緑地(市内)(くすのき通り東・便所)	CB	36.36	1	-	1993	30	36.36	
鶴見緑地(市内)(子供の森南・便所)	W	56.21	1	-	1993	30	56.21	
鶴見緑地(市内)(パークゴルフ・休憩所)	W	40.00	1	-	1993	30	40.00	
鶴見緑地(市内)(苗圃・作業所等)	S	147.35	1	-	1993	30	147.35	
鶴見緑地(市内)(乗馬苑・事務所)	RC	648.33	2	-	1993	30	648.33	
鶴見緑地(市内)(苗圃・温室)	S	207.26	1	-	1994	29	207.26	
鶴見緑地(市内)(乗馬苑南・休憩所)	S	36.00	1	-	1994	29	36.00	
鶴見緑地(市内)(キャンプ場・店舗・売場)	CB	77.00	1	-	1994	29	77.00	
鶴見緑地(市内)(せせらぎ・便所)	CB	32.40	1	-	1995	28	32.40	
鶴見緑地(市内)(運動場前・便所)	RC	75.27	1	-	1997	26	75.27	
鶴見緑地(市内)(乗馬苑・小屋・畜舎)	S	743.70	1	-	1998	25	743.70	
鶴見緑地(市内)(球技場前・便所)	RC	83.53	1	-	1998	25	83.53	
鶴見緑地(市内)(くすのき通り西・便所)	RC	110.67	1	-	1998	25	110.67	
鶴見緑地(市内)(・ゴミ収集施設)	S	310.00	1	-	1998	25	310.00	
鶴見緑地(市内)(風の広場・休憩所)	W	98.56	1	-	1998	25	98.56	
鶴見緑地(市内)(風の広場・便所)	RC	119.22	1	-	1998	25	119.22	
鶴見緑地(市内)(バーベキュー広場前・便所)	RC	94.84	1	-	1999	24	94.84	
鶴見緑地(市内)(乗馬苑・小屋・畜舎)	S	972.28	1	-	1999	24	972.28	
鶴見緑地(市内)(花卉園芸場・事務所)	S	118.78	1	-	2003	20	118.78	
鶴見緑地(市内)(風車の広場・便所)	S	74.88	1	-	1990	33	74.88	
鶴見緑地(市内)(大滝前・便所)	S	64.11	1	-	1990	33	64.11	

<< 資産カルテ B >>

Ⅱ'. 建物の基本情報(3棟め以降) 別紙								
建物名称 (施設名称と同じ場合は施設名称)	建物全体						当該施設 が占める 延床面積 (㎡)	本市施設との複合における 相手方の施設名称(全て)
	構造	延床面積 (㎡)	階数		建築年 (年)	築年数 (年)		
			地上	地下				
鶴見緑地(市内)(大池南側・便所)	S	60.64	1	-	1991	32	60.64	
鶴見緑地(市内)(大池東側・便所)	RC	41.70	1	-	1991	32	41.70	
鶴見緑地(市内)(キャンプ場・便所)	CB	94.38	1	-	1990	33	94.38	
鶴見緑地(市内)(大池西・便所)	CB	44.79	1	-	1994	29	44.79	
鶴見緑地(市内)(子供の森北・便所)	RC	36.40	1	-	1996	27	36.40	
鶴見緑地(市内)(中央噴水・便所)	RC	78.50	1	-	1997	26	78.50	
鶴見緑地(市内)(花卉園芸場横・便所)	RC	26.18	1	-	2003	20	26.18	
鶴見緑地(市内)(北ゲート・便所)	RC	28.71	1	-	2006	17	28.71	
鶴見緑地(市内)(花博記念公園事務所・電気室)	CB	9.34	1	-	1978	45	9.34	
鶴見緑地(市内)(大池東・ポンプ室)	RC	213.35	1	1	1979	44	213.35	
鶴見緑地(市内)(旧乗馬苑・事務所)	RC	506.50	2	-	1973	50	506.50	
鶴見緑地(市内)(花博記念公園事務所・倉庫)	S	143.00	1	-	1988	35	143.00	
鶴見緑地(市内)(上水ポンプ室・ポンプ室)	S	59.16	1	-	1989	34	59.16	
鶴見緑地(市内)(・ガスガハナー室)	S	14.43	1	-	1989	34	14.43	
鶴見緑地(市内)(東受電所・電気室)	RC	135.20	1	-	1989	34	135.20	
鶴見緑地(市内)(中国庭園四面庁・休憩所)	W	88.56	1	-	1990	33	88.56	
鶴見緑地(市内)(中国庭園石坊・休憩所)	W	66.36	2	-	1990	33	66.36	
鶴見緑地(市内)(スペイン庭園・休憩所)	RC	49.61	1	-	1990	33	49.61	
鶴見緑地(市内)(バイエルン庭園・休憩所)	W	35.64	1	-	1990	33	35.64	
鶴見緑地(市内)(ネパール庭園・休憩所)	W	118.16	3	-	1990	33	118.16	
鶴見緑地(市内)(中央第1駐車場・詰所)	S	19.44	1	-	1992	31	19.44	
鶴見緑地(市内)(中央第2駐車場・詰所)	S	19.44	1	-	1992	31	19.44	
鶴見緑地(市内)(リサイクル工場・事務所)	S	82.44	1	-	1992	31	82.44	
鶴見緑地(市内)(リサイクル工場・テップ置場)	S	285.00	1	-	1992	31	285.00	
鶴見緑地(市内)(苗圃・資材置場)	S	114.48	1	-	1993	30	114.48	
鶴見緑地(市内)(苗圃・資材置場)	S	57.24	1	-	1993	30	57.24	
鶴見緑地(市内)(花博記念公園事務所・倉庫)	S	42.65	1	-	1993	30	42.65	
鶴見緑地(市内)(花博記念公園事務所・倉庫)	S	51.25	1	-	1993	30	51.25	
鶴見緑地(市内)(花博記念公園事務所・駐輪場)	S	68.64	1	-	1993	30	68.64	
鶴見緑地(市内)(花博記念公園事務所・車庫)	S	27.81	1	-	1993	30	27.81	
鶴見緑地(市内)(花博記念公園事務所・駐輪場)	S	14.60	1	-	1993	30	14.60	
鶴見緑地(市内)(花博記念公園事務所・倉庫)	S	37.74	1	-	1993	30	37.74	
鶴見緑地(市内)(花博記念公園事務所・車庫)	S	34.02	1	-	1993	30	34.02	
鶴見緑地(市内)(花博記念公園事務所・車庫)	S	31.35	1	-	1993	30	31.35	
鶴見緑地(市内)(花博記念公園事務所・資材置場)	S	71.75	1	-	1993	30	71.75	
鶴見緑地(市内)(花博記念公園事務所・車庫)	S	14.96	1	-	1993	30	14.96	
鶴見緑地(市内)(花博記念公園事務所・車庫)	S	13.51	1	-	1993	30	13.51	
鶴見緑地(市内)(咲くやこの花館・温室詰所)	W	12.15	1	-	1993	30	12.15	
鶴見緑地(市内)(咲くやこの花館・温室詰所)	W	15.99	1	-	1993	30	15.99	
鶴見緑地(市内)(咲くやこの花館・温室詰所)	W	14.04	1	-	1993	30	14.04	
鶴見緑地(市内)(咲くやこの花館・温室詰所)	W	11.07	1	-	1993	30	11.07	
鶴見緑地(市内)(咲くやこの花館・温室詰所)	W	14.04	1	-	1993	30	14.04	
鶴見緑地(市内)(咲くやこの花館・資材置場)	S	10.00	1	-	1993	30	10.00	
鶴見緑地(市内)(咲くやこの花館・資材置場)	S	43.20	1	-	1993	30	43.20	
鶴見緑地(市内)(咲くやこの花館・温室)	S	19.44	1	-	1993	30	19.44	
鶴見緑地(市内)(咲くやこの花館・詰所)	S	24.83	1	-	1993	30	24.83	
鶴見緑地(市内)(咲くやこの花館・温室)	S	12.96	1	-	1993	30	12.96	
鶴見緑地(市内)(咲くやこの花館・資材置場)	W	72.00	1	-	1993	30	72.00	


<< 資産カルテ B >>

Ⅱ'. 建物の基本情報(3棟め以降) 別紙								
建物名称 (施設名称と同じ場合は施設名称)	建物全体						当該施設 が占める 延床面積 (㎡)	本市施設との複合における 相手方の施設名称(全て)
	構造	延床面積 (㎡)	階数		建築年 (年)	築年数 (年)		
			地上	地下				
鶴見緑地(市内)(咲くやこの花館・資材置場)	W	115.42	1	-	1993	30	115.42	
鶴見緑地(市内)(乗馬苑・畜舎)	S	860.00	1	-	1993	30	860.00	
鶴見緑地(市内)(乗馬苑・畜舎)	S	644.00	1	-	1993	30	644.00	
鶴見緑地(市内)(乗馬苑・畜舎)	S	428.00	1	-	1993	30	428.00	
鶴見緑地(市内)(乗馬苑・物置)	RC	117.00	1	-	1993	30	117.00	
鶴見緑地(市内)(乗馬苑・倉庫)	S	153.68	1	-	1993	30	153.68	
鶴見緑地(市内)(乗馬苑・詰所)	S	50.52	1	-	1993	30	50.52	
鶴見緑地(市内)(苗圃・資材置場)	S	114.48	1	-	1994	29	114.48	
鶴見緑地(市内)(苗圃・倉庫)	S	50.33	1	-	1994	29	50.33	
鶴見緑地(市内)(苗圃・資材置場)	S	57.24	1	-	1994	29	57.24	
鶴見緑地(市内)(苗圃・作業所)	S	208.64	1	-	1995	28	208.64	
鶴見緑地(市内)(キャンプ場・売店倉庫)	CB	25.16	1	-	1995	28	25.16	
鶴見緑地(市内)(球技場北・控室)	RC	30.00	1	-	1997	26	30.00	
鶴見緑地(市内)(子供の森北・売店)	W	28.54	1	-	2000	23	28.54	
鶴見緑地(市内)(子供の森南・売店)	W	25.72	1	-	2000	23	25.72	
鶴見緑地(市内)(風車の広場・売店)	W	13.23	1	-	2000	23	13.23	
鶴見緑地(市内)(ふるさとの森・休憩所)	W	25.92	1	-	2000	23	25.92	
鶴見緑地(市内)(中央第1駐車場・詰所)	S	20.12	1	-	2001	22	20.12	
鶴見緑地(市内)(中央噴水・売店)	S	41.25	1	-	2002	21	41.25	
鶴見緑地(市内)(苗圃・温室)	S	288.75	1	-	2003	20	288.75	
鶴見緑地(市内)(苗圃・機械室)	S	15.12	1	-	2003	20	15.12	
鶴見緑地(市内)(花卉園芸場・温室)	S	20.30	1	-	2003	20	20.30	
鶴見緑地(市内)(花卉園芸場・温室)	S	20.30	1	-	2003	20	20.30	
鶴見緑地(市内)(咲くやこの花館・事務所)	S	580.00	2	-	1989	34	580.00	
鶴見緑地(市内)(中央第1駐車場・便所)	RC	27.39	1	-	2017	6	27.39	

<< 資産カルテ B >>

施設名称: ナガイコウエン
長居公園

記入年度: 令和5(2023)

I. 施設の基本情報					
所在地	大阪市東住吉区長居公園1-1			地図位置	東住吉 区 一般施設 番号57
所管部署	建設局 公園緑化部 調整課(庶務)			施設写真(外観全体)	
用途	大分類	インフラ関係施設	根拠法令	都市公園法	
	中分類	公園付帯施設			
	小分類	公園付帯施設	根拠条例	大阪市公園条例	
	細分類	公園付帯施設			
設置目的	都市公園法及び法に基づく命令に定めるもの並びに別に条例で定めるもののほか、都市公園の設置及び管理につき必要な事項を定め、その利用の適正化を図り、もつて市民の健康の増進と文化的な都市生活の確保に寄与する。				
土地	敷地面積(m ²)	657,084.00	所有形態	市	
建物	延床面積(m ²)	4,277.37	所有形態	市	

II. 建物の基本情報								
建物名称 (施設名称と同じ場合は施設名称)	建物全体						当該施設が占める延床面積(m ²)	本市施設との複合における相手方の施設名称(全て)
	構造	延床面積(m ²)	階数		建築年(年)	築年数(年)		
			地上	地下				
長居公園(北管理ヤード・倉庫)	S	315.89	2	-	2001	22	315.89	
長居公園(北管理ヤード・温室)	S	231.42	1	-	1986	37	231.42	

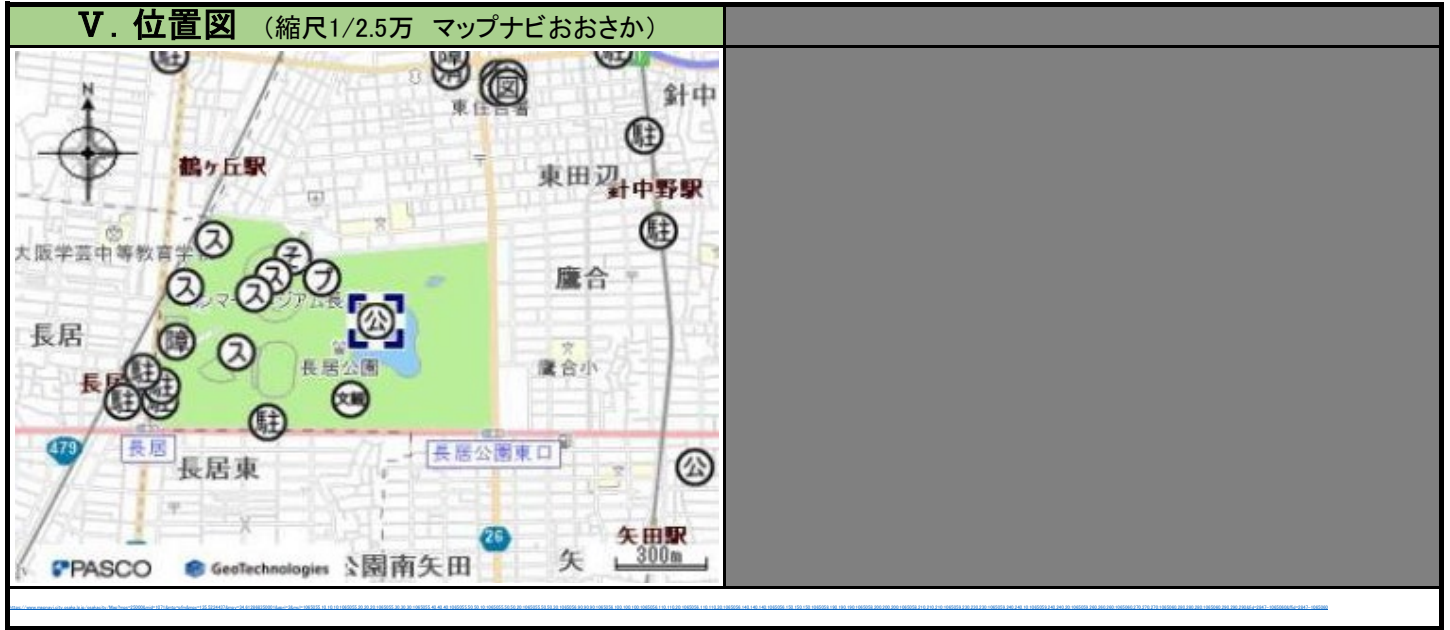
III. 運営・利用情報							
運営方式	指定管理(無料施設)						
項目	平成29年度	平成30年度	令和元年度	令和2年度	令和3年度	令和4年度	
利用率(%)							
年間利用可能件数(件)							
年間利用件数(件)							
年間利用者数(人)							

IV. コスト情報							
項目	平成29年度	平成30年度	令和元年度	令和2年度	令和3年度	令和4年度	
費用 A (千円)							
A) 人件費							
B) 物件費							
C) 維持補修費							
D) 減価償却費							
E) 支払利息及び手数料							
F) 負担金・補助金・交付金等							
収益 B (千円)							
a) 使用料及び手数料							
b) 国・府支出金							
c) その他経常収益							
差引 (A-B) (千円)							
市民1人当たり費用(円/人)							
延床面積1m ² 当たり費用(円/m ²)							
利用者1人当たり費用(円/人)							
利用1件当たり費用(円/件)							
受益者負担率(%)	①/(A+B+C+D+E+F) [ランニングコスト]						
	①/A [フルコスト]						

<< 資産カルテ B >>

施設名称: 長居公園

記入年度: 令和5(2023)



VI. 施設概要
公園の維持管理に必要な備品等を保管している。

VII. 特記事項

<< 資産カルテ B >>

Ⅱ' 建物の基本情報(3棟め以降) ※欄が不足する場合は別紙にしてください								
建物名称 (施設名称と同じ場合は施設名称)	建物全体						当該施設 が占める 延床面積 (㎡)	本市施設との複合における 相手方の施設名称(全て)
	構造	延床面積 (㎡)	階数		建築年 (年)	築年数 (年)		
			地上	地下				
長居公園(北管理ヤード・温室)	S	99.53	1	-	1971	52	99.53	
長居公園(北管理ヤード・温室)	S	108.50	1	-	1971	52	108.50	
長居公園(北管理ヤード・倉庫・物置)	S	78.19	1	-	1978	45	78.19	
長居公園(北管理ヤード・駐輪場)	S	13.92	1	-	1986	37	13.92	
長居公園(北管理ヤード・駐輪場)	S	13.43	1	-	1986	37	13.43	
長居公園(植物園内改札所裏・便所)	RC	42.96	1	-	1987	36	42.96	
長居公園(相撲場横・便所)	RC	26.52	1	-	1991	32	26.52	
長居公園(植物園前・便所)	RC	32.72	1	-	1991	32	32.72	
長居公園(田辺口・便所)	RC	35.52	1	-	1993	30	35.52	
長居公園(矢田口・便所)	RC	32.48	1	-	1993	30	32.48	
長居公園(ボタン園横・便所)	RC	56.70	1	-	1994	29	56.70	
長居公園(植物園・休憩所・便所)	S	166.48	1	-	1995	28	166.48	
長居公園(南西入口・便所)	RC	93.17	1	-	1996	27	93.17	
長居公園(バラ園横・便所)	RC	124.20	1	-	1996	27	124.20	
長居公園(北管理ヤード・詰所等)	S	75.06	1	-	1996	27	75.06	
長居公園(第1駐車場・事務所)	S	35.91	1	-	1996	27	35.91	
長居公園(南管理ヤード・作業所等)	S	56.00	1	-	2003	20	56.00	
長居公園(南管理ヤード・温室)	S	74.67	1	-	2003	20	74.67	
長居公園(南西角・便所)	RC	45.00	1	-	1986	37	45.00	
長居公園(竹藪園横・便所)	RC	43.16	1	-	1997	26	43.16	
長居公園(プール横・便所)	RC	55.75	1	-	1997	26	55.75	
長居公園(北管理ヤード・倉庫・物置)	S	33.46	1	-	2008	15	33.46	
長居公園(北管理ヤード・便所)	W	17.55	1	-	1973	50	17.55	
長居公園(北管理ヤード・温室)	S	109.00	1	-	1963	60	109.00	
長居公園(北管理ヤード・倉庫)	S	14.67	1	-	1969	54	14.67	
長居公園(北管理ヤード・温室)	S	95.00	1	-	1969	54	95.00	
長居公園(北管理ヤード・温室)	S	95.00	1	-	1971	52	95.00	
長居公園(植物園内北・休憩所)	RC	20.00	1	-	1972	51	20.00	
長居公園(植物園入口横・温室)	S	49.82	1	-	1973	50	49.82	
長居公園(植物園入口横・温室)	S	19.50	1	-	1973	50	19.50	
長居公園(北管理ヤード・鉢洗場)	S	51.77	1	-	1978	45	51.77	
長居公園(郷土の森東・倉庫)	S	20.77	1	-	1978	45	20.77	
長居公園(植物園入口前・売店)	S	36.80	1	-	1986	37	36.80	
長居公園(植物園入口横・温室)	S	14.02	1	-	1986	37	14.02	
長居公園(植物園入口横・売店)	S	68.00	1	-	1987	36	68.00	
長居公園(南西噴水前・売店)	S	54.26	1	-	1988	35	54.26	
長居公園(植物園・券売場)	RC	39.63	1	-	1992	31	39.63	
長居公園(北管理ヤード・駐輪場)	S	15.10	1	-	1995	28	15.10	
長居公園(相撲場横・売店)	S	211.41	1	-	1996	27	211.41	
長居公園(運動場西・売店)	S	27.96	1	-	1996	27	27.96	
長居公園(北管理ヤード・倉庫)	S	26.89	1	-	1996	27	26.89	
長居公園(北管理ヤード・資材置場)	S	22.04	1	-	1996	27	22.04	
長居公園(北管理ヤード・倉庫)	S	49.11	1	-	1997	26	49.11	
長居公園(北管理ヤード・倉庫)	S	34.43	1	-	1997	26	34.43	
長居公園(北管理ヤード・倉庫)	S	13.23	1	-	1997	26	13.23	
長居公園(北管理ヤード・倉庫)	S	32.74	1	-	1997	26	32.74	
長居公園(自然史博物館南・温室)	S	48.60	1	-	2000	23	48.60	
長居公園(自然史博物館南・温室)	S	77.76	1	-	2000	23	77.76	

<< 資産カルテ B >>

Ⅱ'. 建物の基本情報(3棟め以降) ※欄が不足する場合は別紙にしてください								
建物名称 (施設名称と同じ場合は施設名称)	建物全体					当該施設 が占める 延床面積 (㎡)	本市施設との複合における 相手方の施設名称(全て)	
	構造	延床面積 (㎡)	階数		建築年 (年)			築年数 (年)
			地上	地下				
長居公園(自然史博物館南・資材置場)	S	38.28	1	-	2000	23	38.28	
長居公園(自然史博物館南・ごみ置場)	CB	11.49	1	-	2000	23	11.49	
長居公園(自然史博物館南・資材置場)	S	17.00	1	-	2000	23	17.00	
長居公園(自然史博物館南・倉庫)	S	52.33	1	-	2001	22	52.33	
長居公園(北管理ヤード・倉庫)	S	31.63	1	-	2001	22	31.63	
長居公園(自然史博物館南・倉庫)	S	17.45	1	-	2001	22	17.45	
長居公園(北管理ヤード・倉庫)	S	63.39	1	-	2001	22	63.39	
長居公園(南管理ヤード・詰所)	S	66.02	1	-	2001	22	66.02	
長居公園(北管理ヤード・倉庫)	S	32.30	1	-	2001	22	32.30	
長居公園(北管理ヤード・車庫)	S	16.40	1	-	2001	22	16.40	
長居公園(南管理ヤード・休憩所)	S	44.76	1	-	2001	22	44.76	
長居公園(北管理ヤード・倉庫)	S	84.66	1	-	2001	22	84.66	
長居公園(南管理ヤード・便所)	S	10.20	1	-	2001	22	10.20	
長居公園(南管理ヤード・倉庫)	S	92.87	1	-	2001	22	92.87	
長居公園(植物園内東・資材置場)	S	51.84	1	-	2001	22	51.84	
長居公園(南管理ヤード・倉庫)	S	92.87	1	-	2001	22	92.87	
長居公園(南管理ヤード・倉庫)	S	20.98	1	-	2001	22	20.98	
長居公園(南駐車場・管理棟)	S	42.52	1	-	2002	21	42.52	
長居公園(バラ園南・売店)	W	20.64	1	-	2003	20	20.64	
長居公園(南管理ヤード・資材置場)	S	49.92	1	-	2003	20	49.92	
長居公園(自然史博物館南・事務所)	S	51.64	1	-	2005	18	51.64	
長居公園(南管理ヤード・倉庫)	S	92.87	1	-	2001	22	92.87	
長居公園(南管理ヤード・倉庫)	S	26.74	1	-	2001	22	26.74	
長居公園(南管理ヤード・倉庫)	S	92.87	1	-	2001	22	92.87	

<< 資産カルテ B >>

施設名称: ツモリチュウオウコウエン(ミナミツモリサクラコウエン)
津守中央公園(南津守さくら公園)

記入年度: 令和5(2023)

I. 施設の基本情報

所在地	大阪市西成区南津守1-3			地図位置	西成区 一般施設 番号69
所管部署	建設局	公園緑化部	公園課	施設写真(外観全体)	
用途	大分類	インフラ関係施設	根拠法令	都市公園法	
	中分類	公園付帯施設			
	小分類	公園付帯施設	根拠条例	大阪市公園条例	
	細分類	公園付帯施設			
設置目的	都市公園法及び法に基づく命令に定めるもの並びに別に条例で定めるもののほか、都市公園の設置及び管理につき必要な事項を定め、その利用の適正化を図り、もって市民の健康の増進と文化的な都市生活の確保に寄与する。				
土地	敷地面積(m ²)	35,893.00	所有形態	市	
建物	延床面積(m ²)	1,991.60	所有形態	市	



II. 建物の基本情報

※建物が3棟以上ある場合、3棟め以降は裏面に記載

建物名称 (施設名称と同じ場合は施設名称)	建物全体						当該施設が占める延床面積(m ²)	本市施設との複合における相手方の施設名称(全て)
	構造	延床面積(m ²)	階数		建築年(年)	築年数(年)		
			地上	地下				
南津守さくら公園(クラブハウス)	RC	1,244.95	2	1	2000	23	1,244.95	
南津守さくら公園(スタンド)	RC	728.41	1	-	2000	23	728.41	

III. 運営・利用情報

運営方式	直営						
項目	平成29年度	平成30年度	令和元年度	令和2年度	令和3年度	令和4年度	
利用率(%)							
年間利用可能件数(件)							
年間利用件数(件)							
年間利用者数(人)							

IV. コスト情報

項目	平成29年度	平成30年度	令和元年度	令和2年度	令和3年度	令和4年度	
費用 A (千円)							
①人件費							
②物件費							
③維持補修費							
④減価償却費							
⑤支払利息及び手数料							
⑥負担金・補助金・交付金等							
収益 B (千円)							
①使用料及び手数料							
②国・府支出金							
③その他経常収益							
差引(A-B)(千円)							
市民1人当たり費用(円/人)							
延床面積1m ² 当たり費用(円/m ²)							
利用者1人当たり費用(円/人)							
利用1件当たり費用(円/件)							
受益者負担率(%)	①/((A)+③+④+⑤+⑥) [ランニングコスト]						
	①/A [フルコスト]						

<< 資産カルテ B >>

施設名称: ジョウバエン
乗馬苑

記入年度: 令和5(2023)

I. 施設の基本情報					
所在地	大阪府守口市高瀬旧大枝510(鶴見緑地内)			地図位置	市外(大阪府) 一般施設 番号13
所管部署	建設局	公園緑化部	調整課(企画運営)		施設写真(外観全体)
用途	大分類	畜舎(屋内馬場)	根拠法令	都市公園法	
	中分類	公園付帯施設			
	小分類	公園付帯施設	根拠条例	大阪市公園条例	
	細分類	公園付帯施設			
設置目的	都市公園法及び法に基づく命令に定めるもの並びに別に条例で定めるもののほか、都市公園の設置及び管理につき必要な事項を定め、その利用の適正化を図り、もって市民の健康の増進と文化的な都市生活の確保に寄与する。				
土地	敷地面積(m ²)	1,225,651.00	所有形態	市	
建物	延床面積(m ²)	258.01	所有形態	市	

II. 建物の基本情報 ※建物が3棟以上ある場合、3棟め以降は裏面に記載							
建物名称 (施設名称と同じ場合は施設名称)	建物全体					当該施設が占める延床面積(m ²)	本市施設との複合における相手方の施設名称(全て)
	構造	延床面積(m ²)	階数		建築年(年)		
			地上	地下			
乗馬苑(監視所等)	RC	258.01	2	-	1994	29	258.01

III. 運営・利用情報								
運営方式								
項目	平成29年度	平成30年度	令和元年度	令和2年度	令和3年度	令和4年度	令和5年度	令和6年度
利用率(%)								
年間利用可能件数(件)								
年間利用件数(件)								
年間利用者数(人)								

IV. コスト情報								
項目	平成29年度	平成30年度	令和元年度	令和2年度	令和3年度	令和4年度	令和5年度	令和6年度
費用 A (千円)								
①人件費								
②物件費								
③維持補修費								
④減価償却費								
⑤支払利息及び手数料								
⑥負担金・補助金・交付金等								
収益 B (千円)								
①使用料及び手数料								
②国・府支出金								
③その他経常収益								
差引(A-B) (千円)								
市民1人当たり費用(円/人)								
延床面積1m ² 当たり費用(円/m ²)								
利用者1人当たり費用(円/人)								
利用1件当たり費用(円/件)								
受益者負担率(%)	①/((A+B+C)+F) [ランニングコスト] ①/A [フルコスト]							

