

# 大阪港臨港地区の分区変更(素案)

令和7年12月

大阪港港湾管理者  
大阪市

## 1 大阪港臨港地区の分区変更計画

### (1) 計画の概要

都市計画法第8条第1項第9号に基づき定め、港湾法第39条第1項によりその分区を指定し、令和2年1月17日付大阪市告示第55号により一部変更した大阪港臨港地区分区を次のように変更する。

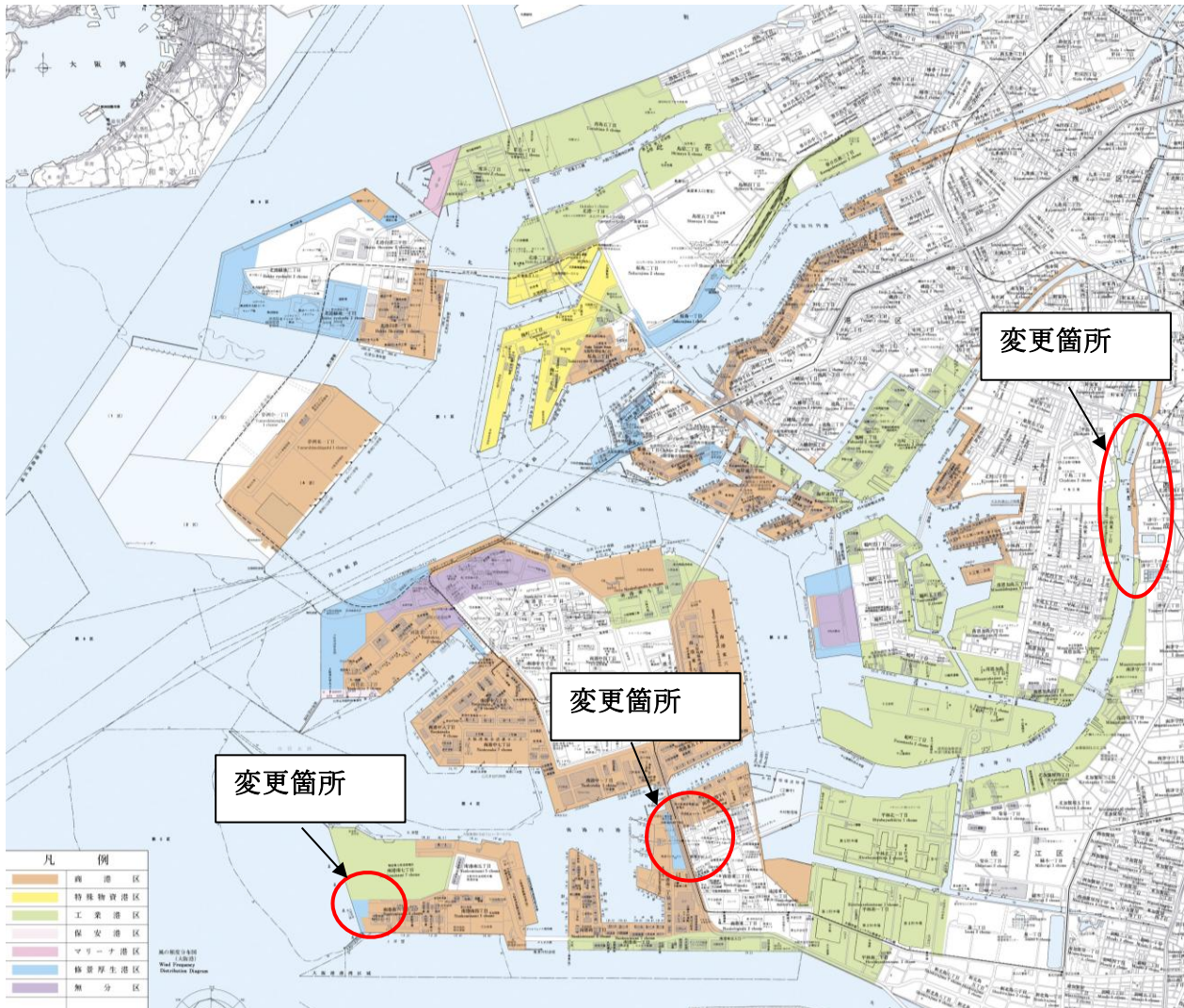
名称	面積	臨港地区の分区
大阪港臨港地区	約 1,978.7ha	商港区
		約 852.5ha
		特殊物資港区
		約 79.2ha
		工業港区
		約 820.2ha
		保安港区
		約 5.2ha
		マリーナ港区
		約 10.9ha
		修景厚生港区
		約 150.0ha
		無指定
		約 60.7ha

## (2) 変更理由

港湾の管理運営を円滑に行い、その適正化を図るため、臨港地区分区の変更を行うものである。









<div>変更概要</div> <div>分区</div>	面 積 (ha)				
	現行臨港地区	今回増減	変更後	参考：都市計画手続中のもの (第76回大阪市港湾審議会審議済)	
				増減	変更後
商 港 区	849.6	2.9	852.5	5.2	857.7
特 殊 物 資 港 区	79.2	—	79.2	—	79.2
工 業 港 区	816.2	4.0	820.2	—	820.2
保 安 港 区	5.2	—	5.2	—	5.2
マ リ ー ナ 港 区	10.9	—	10.9	—	10.9
修 景 厚 生 港 区	156.9	△6.9	150.0	—	150.0
無 指 定	60.7	—	60.7	—	60.7
合 計	1978.7	0	1978.7	5.2	1983.9

## 2 大阪港臨港地区の分区変更位置図











### 3 大阪港臨港地区の分区計画図



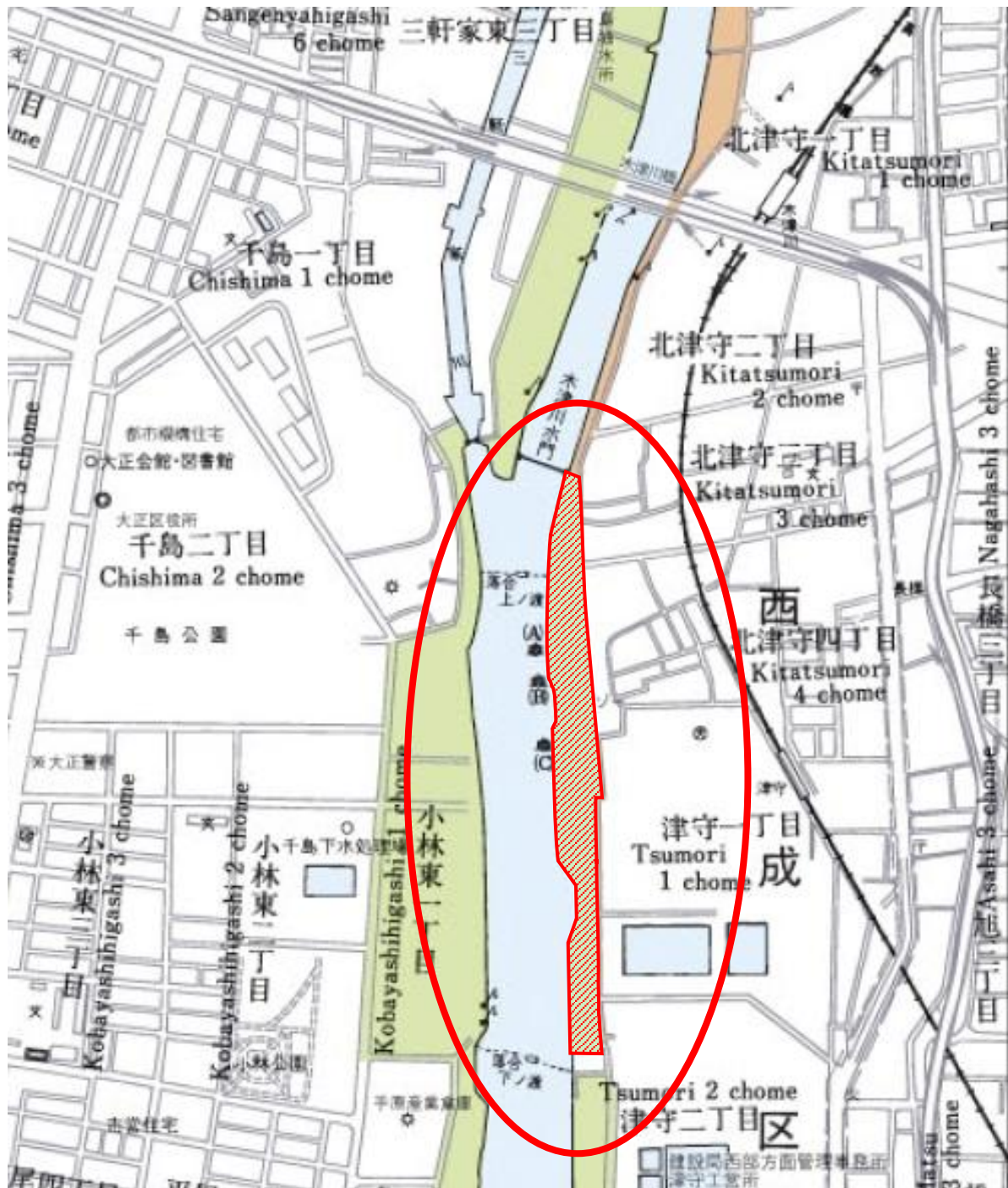
凡 例			
	商港区		マリーナ港区
	特殊物資港区		修景厚生港区
	工業港区		無指定
	保安港区		変更予定区域









### 3 大阪港臨港地区の分区計画図



凡 例			
	商港区		マリーナ港区
	特殊物資港区		修景厚生港区
	工業港区		無指定
	保安港区		変更予定区域

### 3 大阪港臨港地区の分区計画図



凡 例			
	商港区		マリーナ港区
	特殊物資港区		修景厚生港区
	工業港区		無指定
	保安港区		変更予定区域