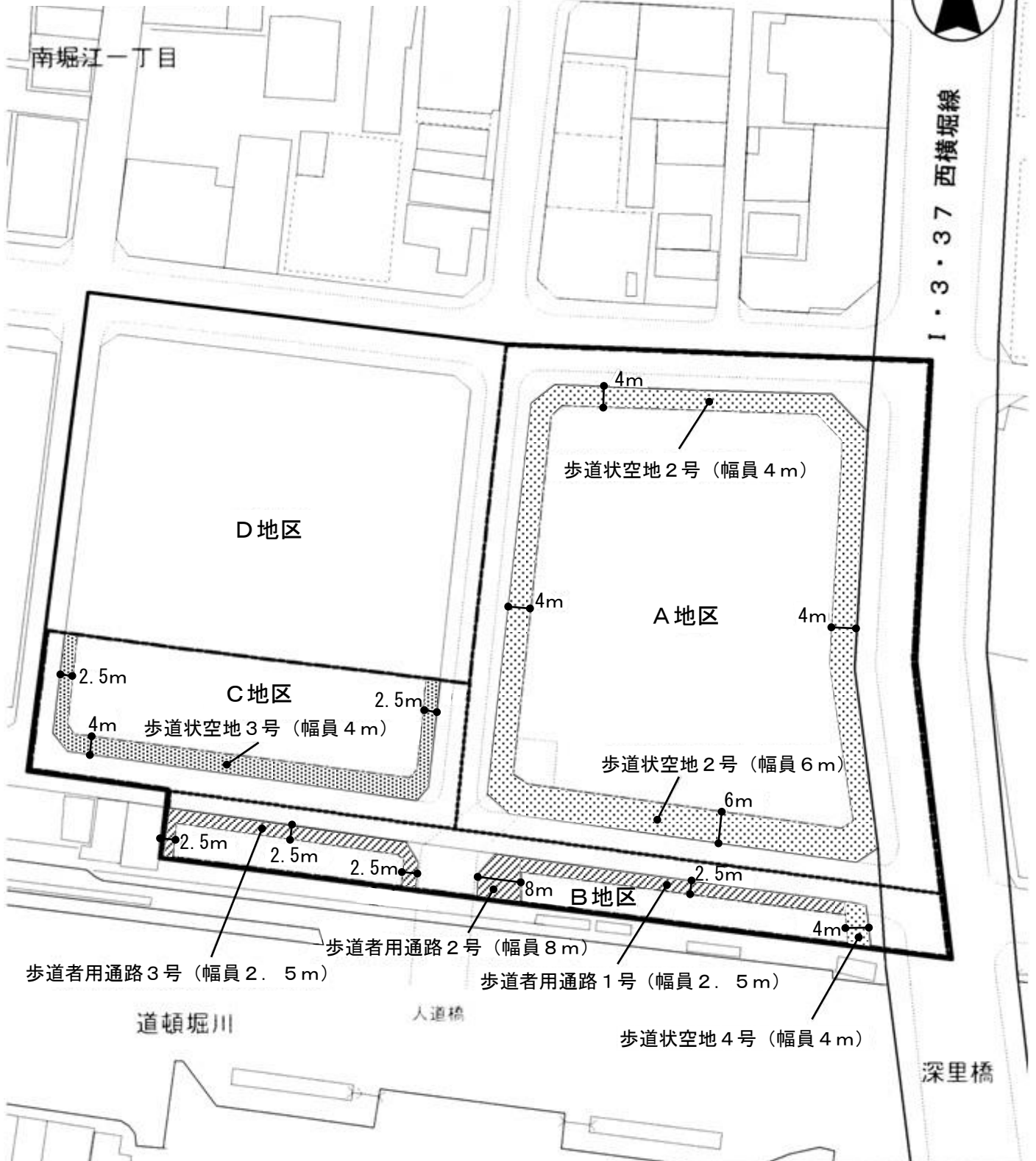





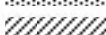


南堀江一丁目地区地区計画 説明図



I・3・37 西横堀線



凡例

-  地区計画の区域
-  地区整備計画の区域
-  地区の区分
-  地区施設 (歩道状空地)
-  地区施設 (歩行者用通路)
-  壁面の位置の制限

