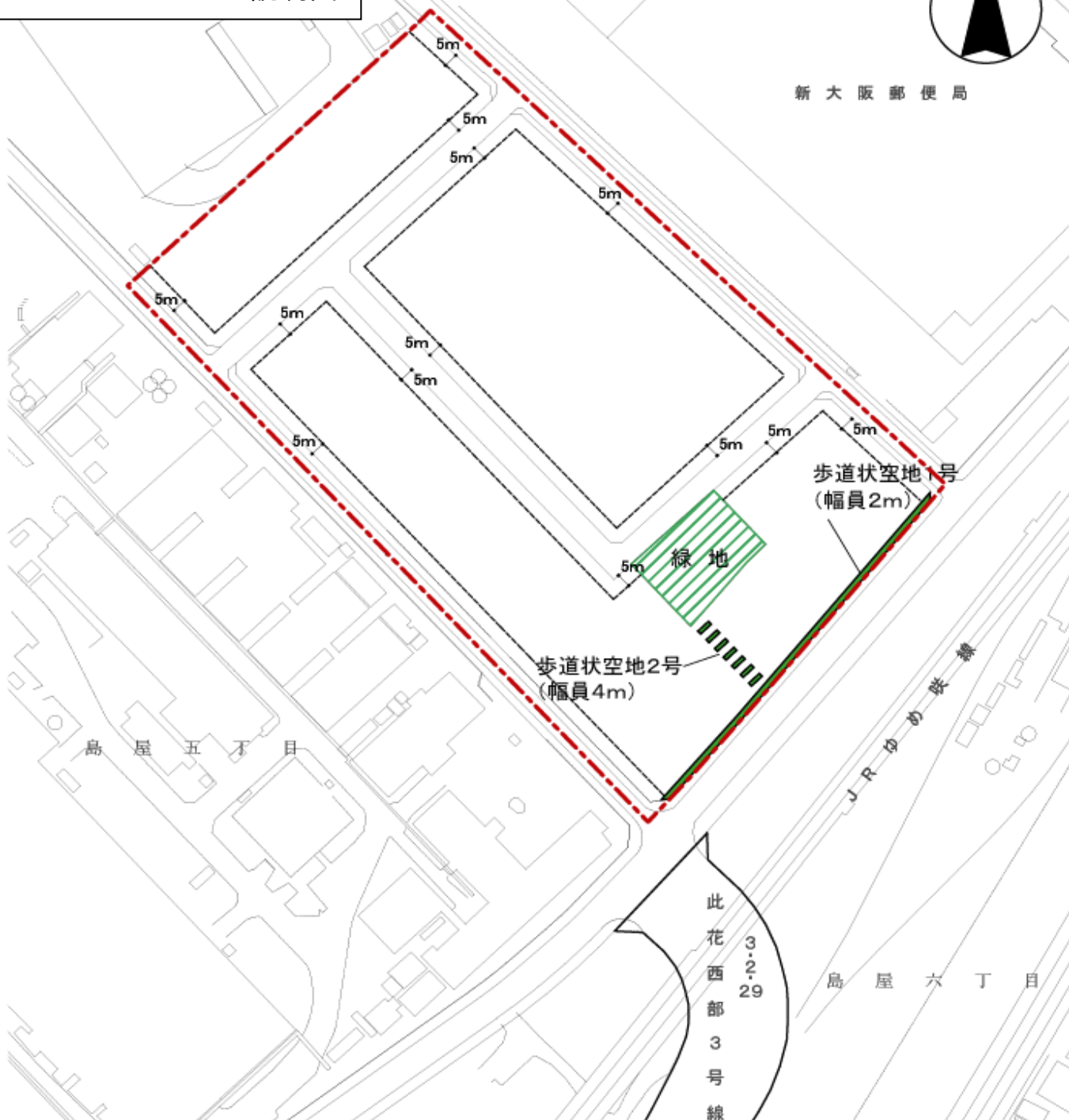







島屋四丁目地区地区計画
説明図

島屋四丁目



新大阪郵便局



凡例	
	地区計画及び地区整備計画の区域
	歩道状空地1号 (地区施設)
	歩道状空地2号 (地区施設)
	緑地 (地区施設)
	壁面の位置の制限 (道路境界線から5m)