




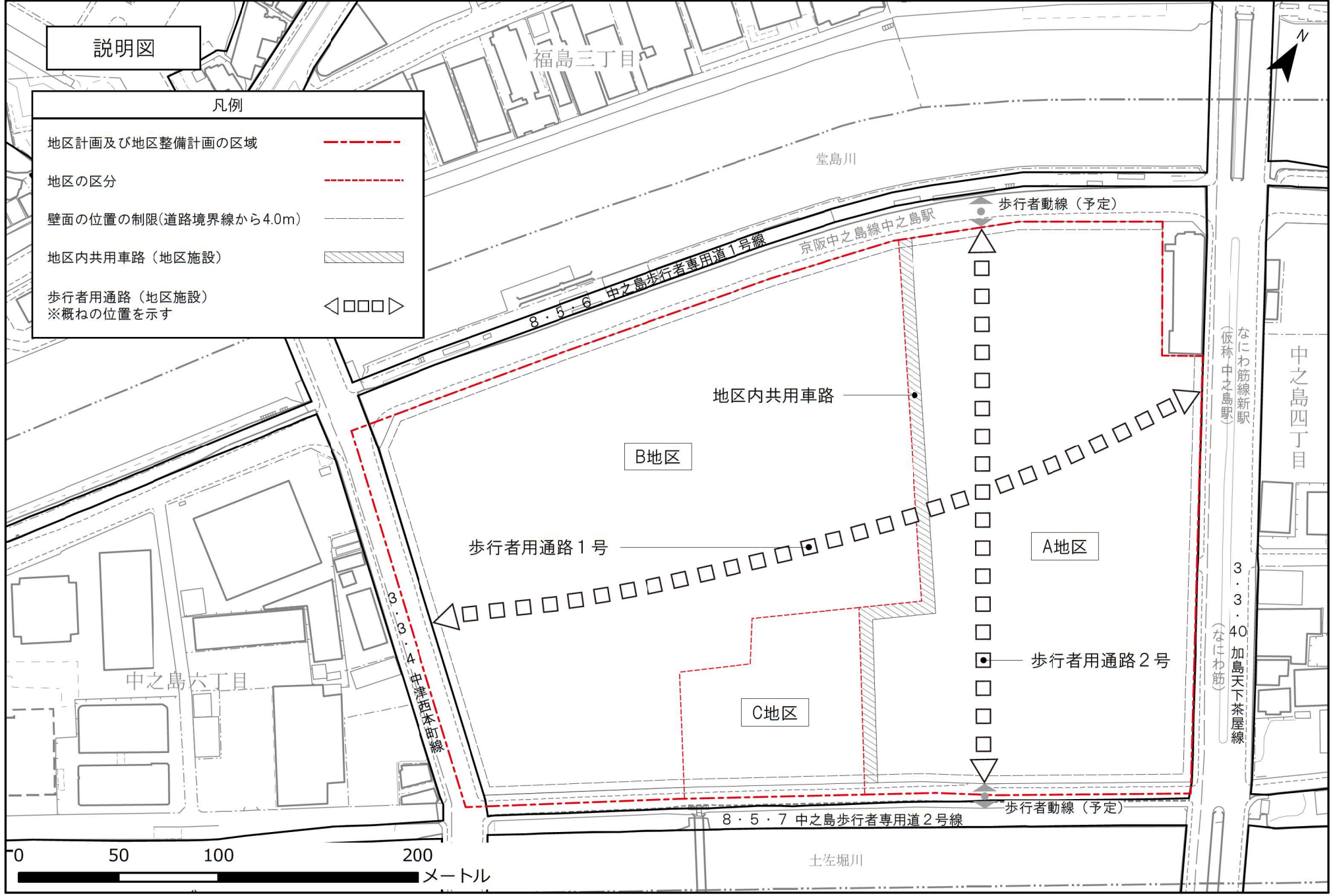


説明図

凡例

- 地区計画及び地区整備計画の区域 
- 地区の区分 
- 壁面の位置の制限(道路境界線から4.0m) 
- 地区内共用車路(地区施設) 
- 歩行者用通路(地区施設)   
※概ねの位置を示す



0 50 100 200  
メートル