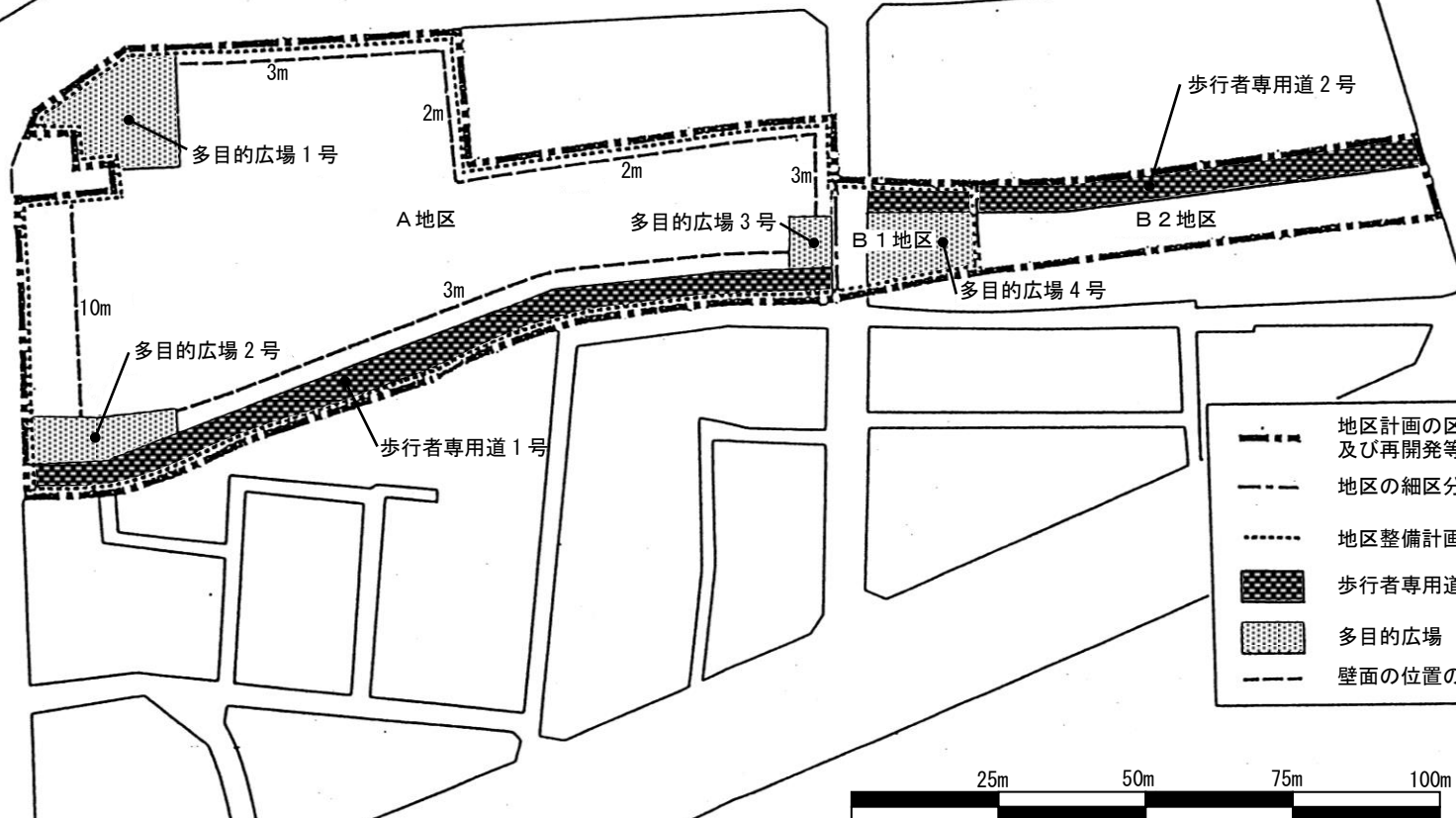








福島五丁目地区地区計画 説明図



-  地区計画の区域
及び再開発等促進区
-  地区の細区分
-  地区整備計画の区域
-  歩行者専用道 (1号施設)
-  多目的広場 (地区施設)
-  壁面の位置の制限

