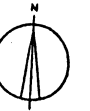
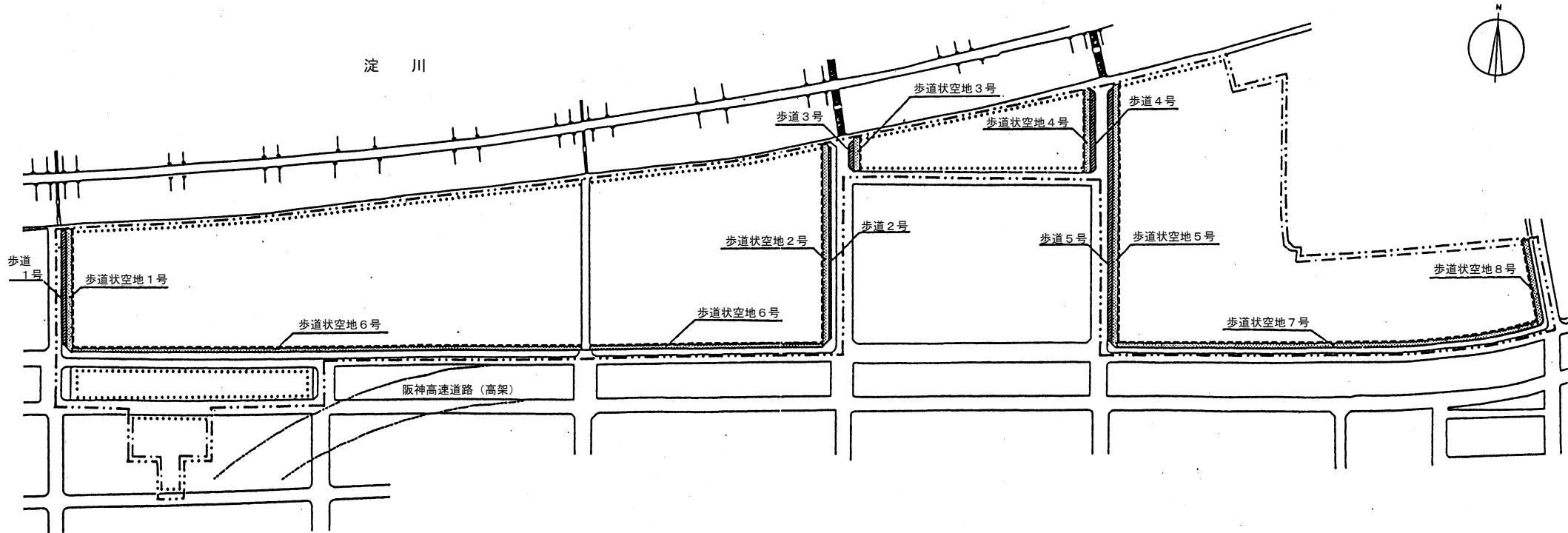




大宮五丁目地区地区計画 説明図



凡	例
— · — · — · — · — ·	地区計画及び地区整備計画の区域並びに再開発等促進区
	歩道(1号施設)
	歩道状空地(地区施設)
— · — · — ·	壁面の位置の制限(隣地境界線から1m)
·····	壁面の位置の制限(道路境界線から50cm)
-----	壁面の位置の制限(地区施設の境界線)