

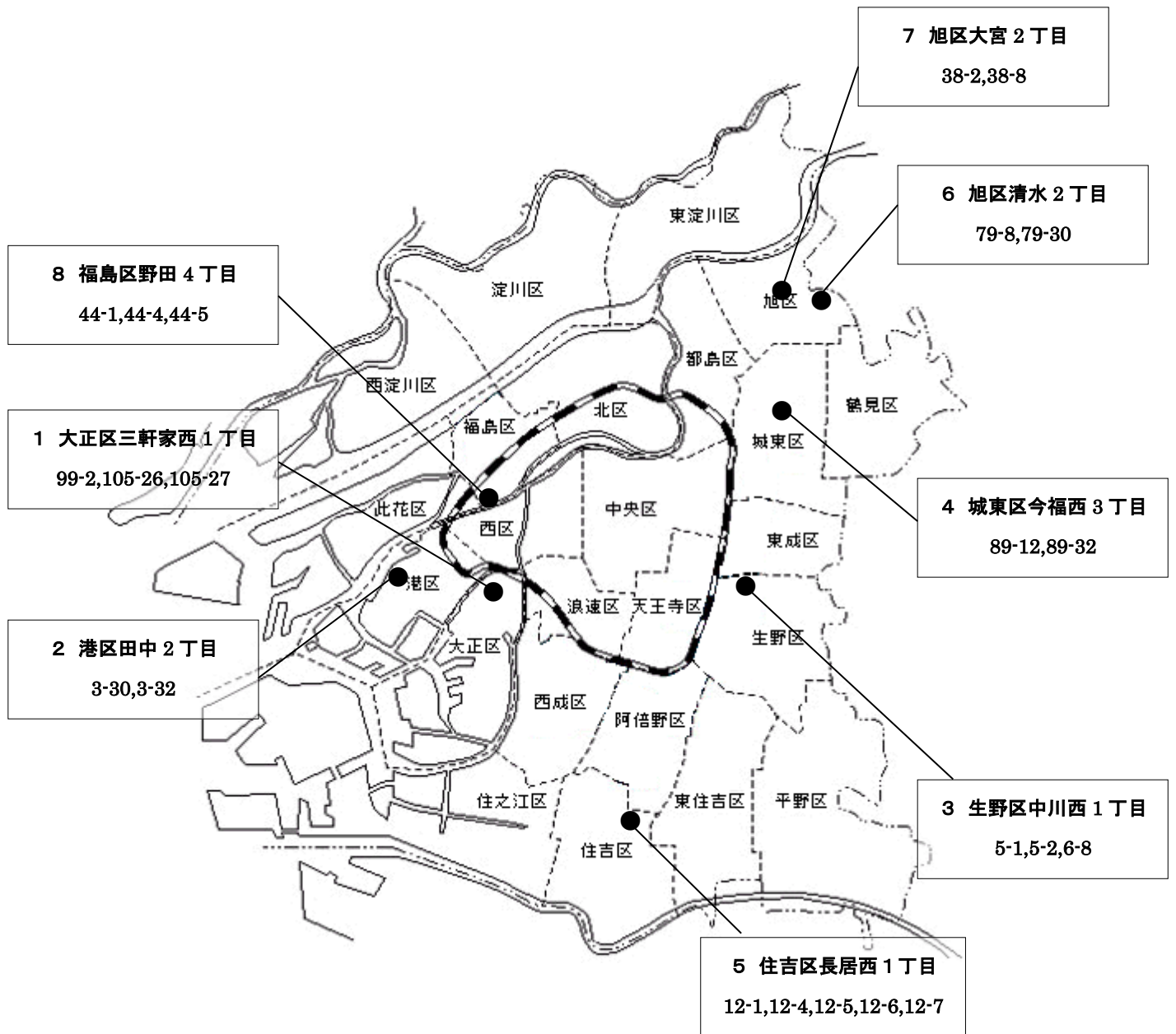
建蔽率許可に係る既存の壁面線指定位置一覧表

(令和元年 11 月 1 日現在)

	指定位置	指定日	備考
1	大正区三軒家西 1 丁目 99-2,105-26,105-27	H13.10.4	
2	港区田中 2 丁目 3-30,3-32	H13.11.14	
3	生野区中川西 1 丁目 5-1,5-2,6-8	H13.12.5	
4	城東区今福西 3 丁目 89-12,89-32	H14.7.5	
5	住吉区长居西1丁目 12-1,12-4,12-5,12-6,12-7	H15.12.2	
6	旭区清水 2 丁目 79-8,79-30	H17.6.7	
7	旭区大宮 2 丁目 38-2,38-8	H17.12.6	
8	福島区野田4丁目 44-1、44-4、44-5	H28.8.12	

建蔽率許可に係る既存の壁面線指定位置図

(令和元年11月1日現在)



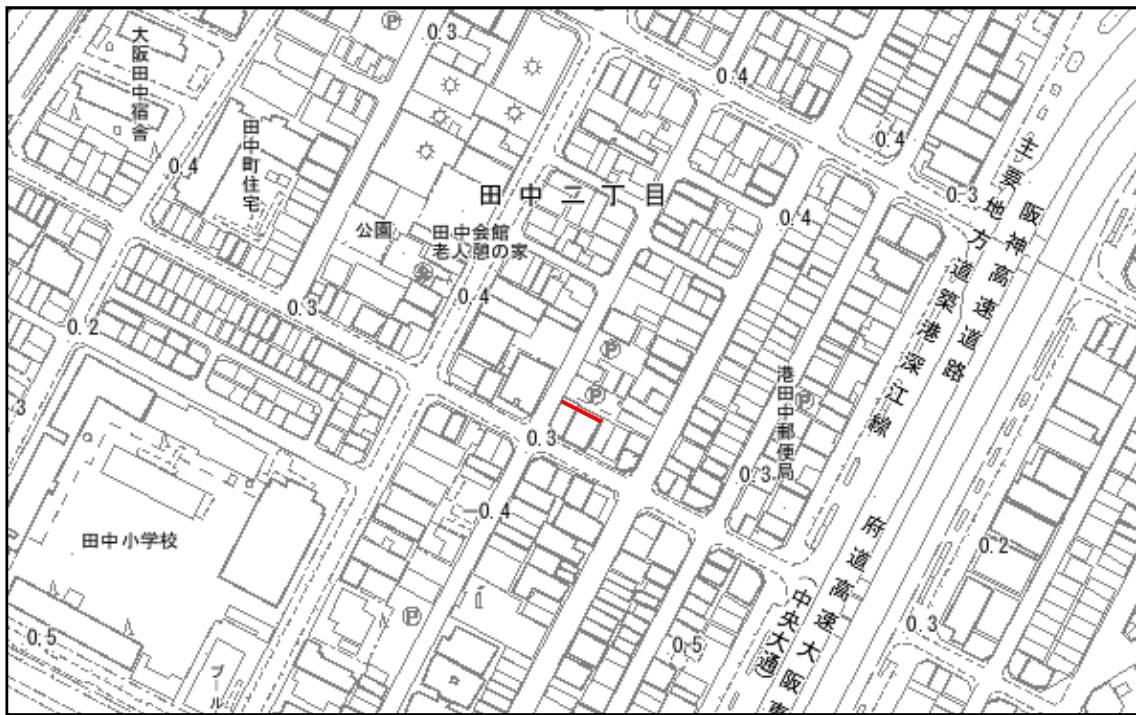
建蔽率許可に係る既存の壁面線指定位置付近見取り図

- ・壁面線指定位置を赤線（ ——— ）で示しています。
- ・壁面線指定位置は申請当時のものです、参考としてご覧ください。
- ・詳細は窓口にお問い合わせください。（大阪市役所 3階 建築指導部 2番窓口）

1.大正区三軒家西1丁目 99-2,105-26,105-27



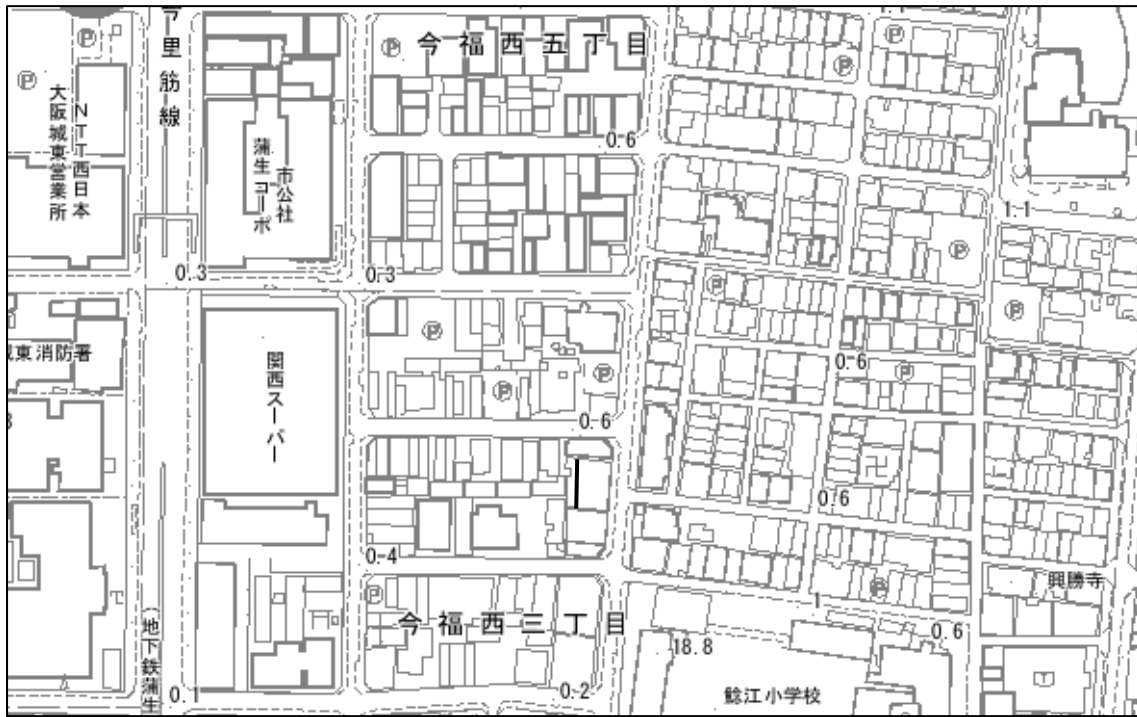
2.港区田中 2丁目 3-30,3-32



3. 生野区中川西 1丁目 5-1,5-2,6-8



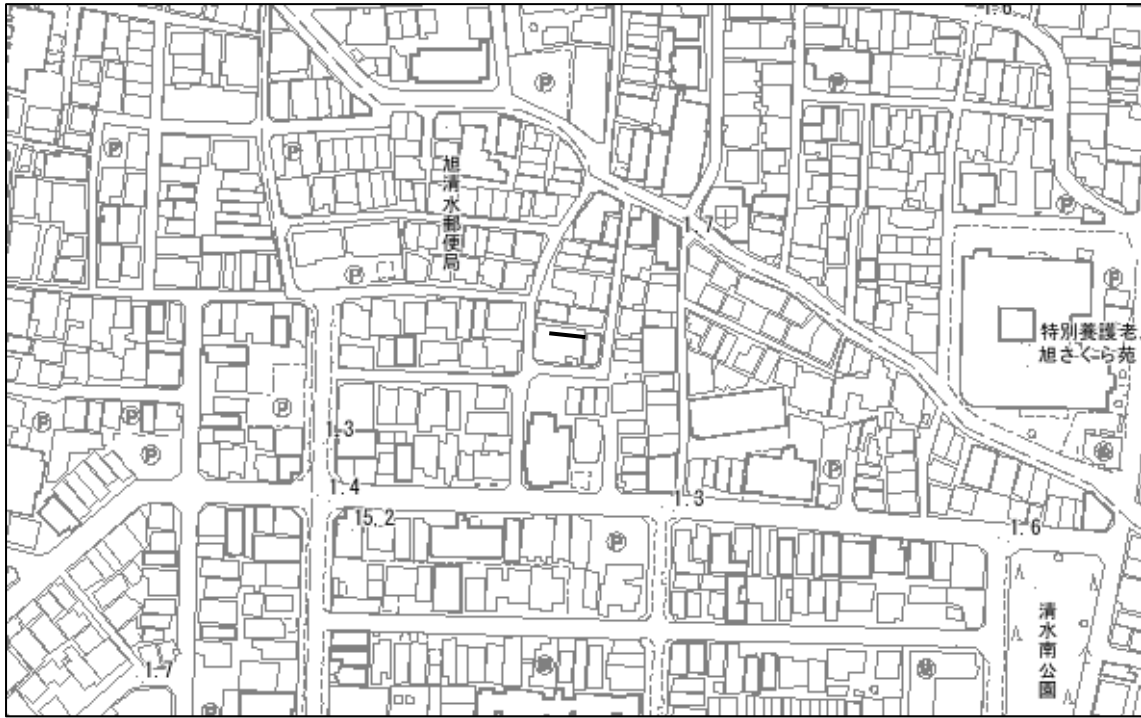
4. 城東区今福西 3 丁目 89-12,89-32



5. 住吉区长居西 1 丁目 12-1,12-4,12-5,12-6,12-7



6. 旭区清水 2 丁目 79-8,79-30



7. 旭区大宮 2 丁目 38-2,38-8



8. 福島区野田 4 丁目 44-1、44-4、44-5

