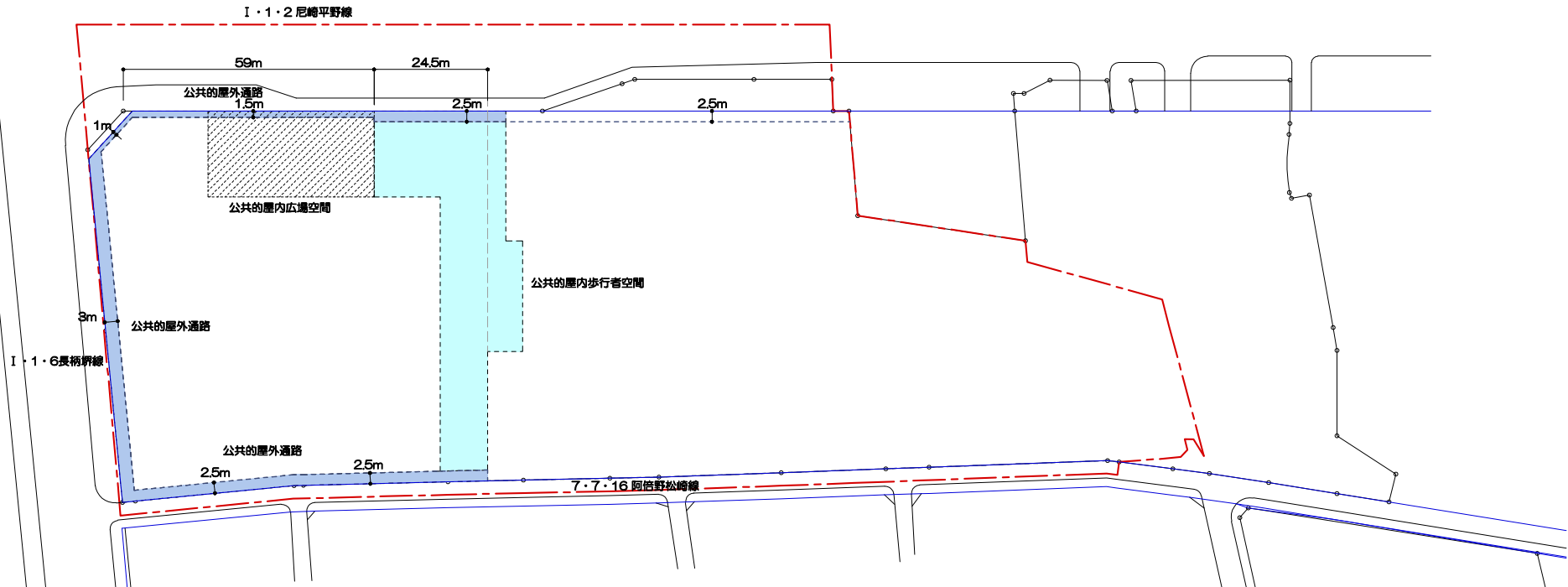
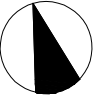


都市再生特別地区（阿倍野筋一丁目地区）説明図 1

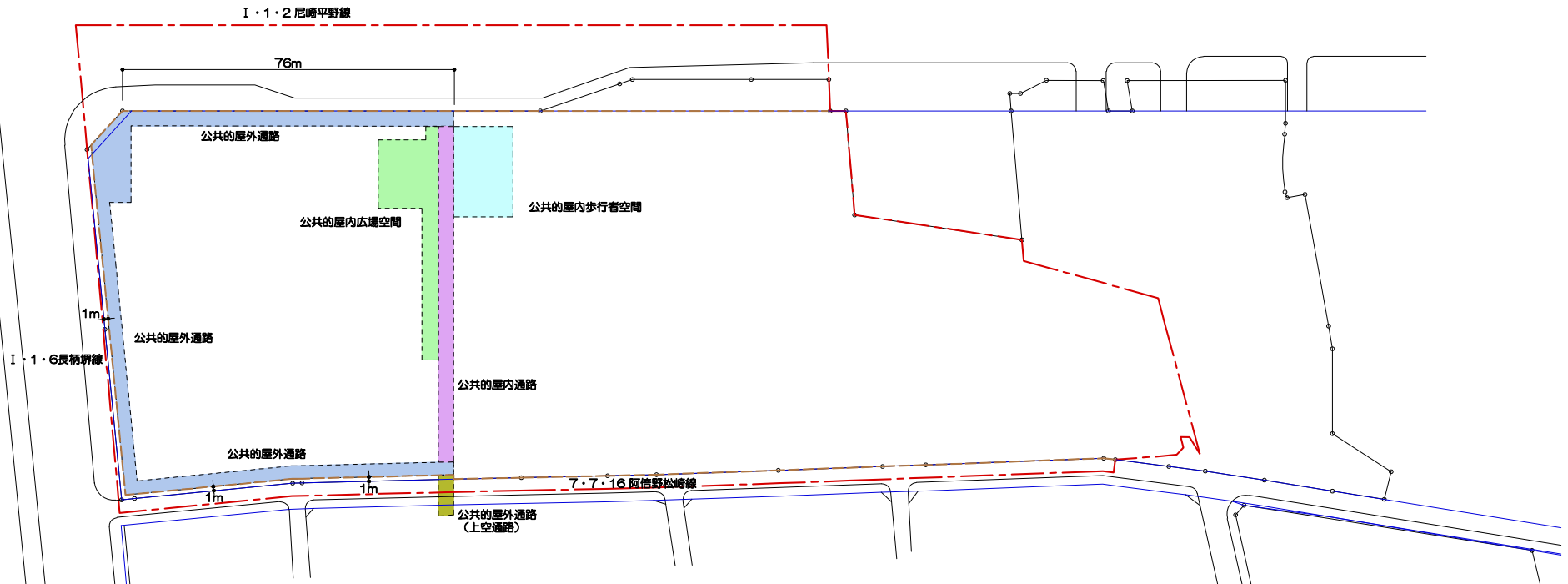
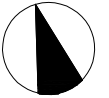


凡例

	都市再生特別地区の区域		公共の屋内広場空間（地下1階）
	敷地境界線		公共の屋外通路（1階）
	都市計画道路境界線		公共の屋内歩行者空間（1階）
	壁面の位置の制限（低層部4） GL±0~+4.0m		



都市再生特別地区（阿倍野筋一丁目地区）説明図 2

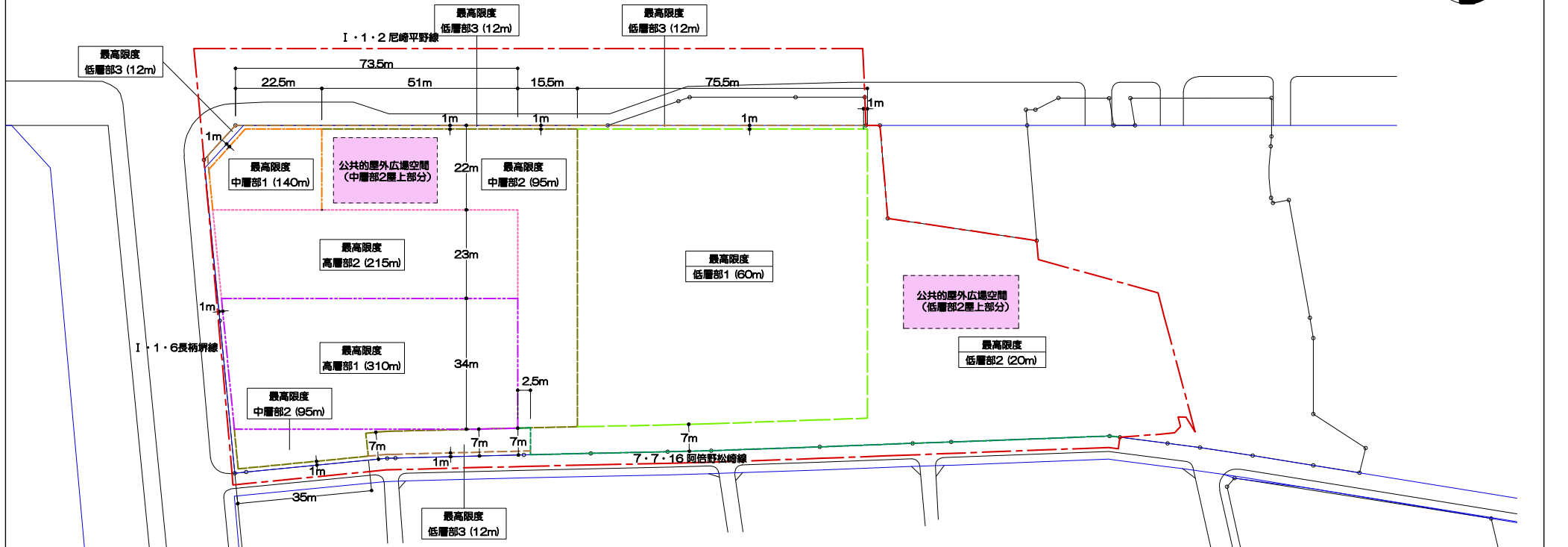


凡例

	都市再生特別地区の区域		公共的屋内広場空間 (歩道橋レベル)
	敷地境界線		公共的屋外通路 (歩道橋レベル)
	都市計画道路境界線		公共的屋内歩行者空間 (歩道橋レベル)
	壁面の位置の制限 (低層部3) GL+4.0~+12.0m		公共的屋内通路 (歩道橋レベル)
			公共的屋外通路 (上空通路)



都市再生特別地区（阿倍野筋一丁目地区）説明図 3



凡例

	都市再生特別地区の区域		壁面の位置の制限 (中層部1)
	敷地境界線		壁面の位置の制限 (中層部2)
	都市計画道路境界線		壁面の位置の制限 (低層部1)
	建築物の高さの最高限度〇m		壁面の位置の制限 (低層部2)
	壁面の位置の制限 (高層部1)		壁面の位置の制限 (低層部3) GL+4.0~+12.0m
	壁面の位置の制限 (高層部2)		公共的屋外広場空間

