







説明図 特別用途地区(工業保全地区)



凡例

-  特別用途地区(工業保全地区)
-  都市計画区域境界・市界
-  都市計画道路・都市高速鉄道(連続立体交差)
-  道路(計画道路を含む)・河川等の中心による境界
-  地形地物・敷地等の境界
-  見通し線による境界