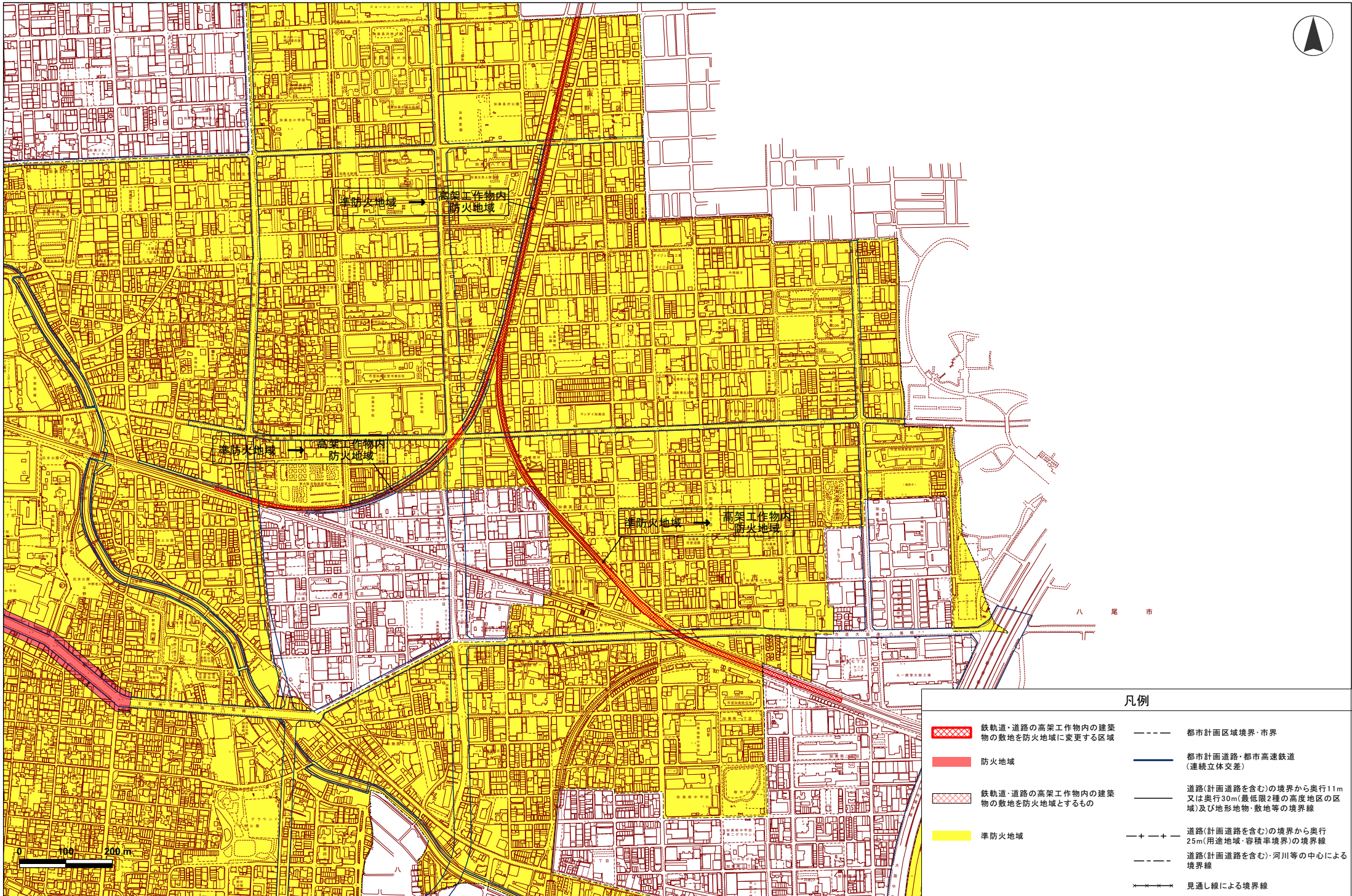












説明図 ⑧大阪外環状線地区



凡例

- | | | | |
|---------------------------------------------------------------------------------------|----------------------------------|---------------------------------------------------------------------------------------|-----------------------------------------------------------|
|  | 鉄軌道・道路の高架工作物内の建築物の敷地を防火地域に変更する区域 |  | 都市計画区域境界・市界 |
|  | 防火地域 |  | 都市計画道路・都市高速鉄道(連続立体交差) |
|  | 鉄軌道・道路の高架工作物内の建築物の敷地を防火地域とするもの |  | 道路(計画道路を含む)の境界から奥行11m又は奥行30m(最低限2種の高度地区の区域)及び地形地物・敷地等の境界線 |
|  | 準防火地域 |  | 道路(計画道路を含む)の境界から奥行25m(用途地域・容積率境界)の境界線 |
| | |  | 道路(計画道路を含む)・河川等の中心による境界線 |
| | |  | 見通し線による境界線 |