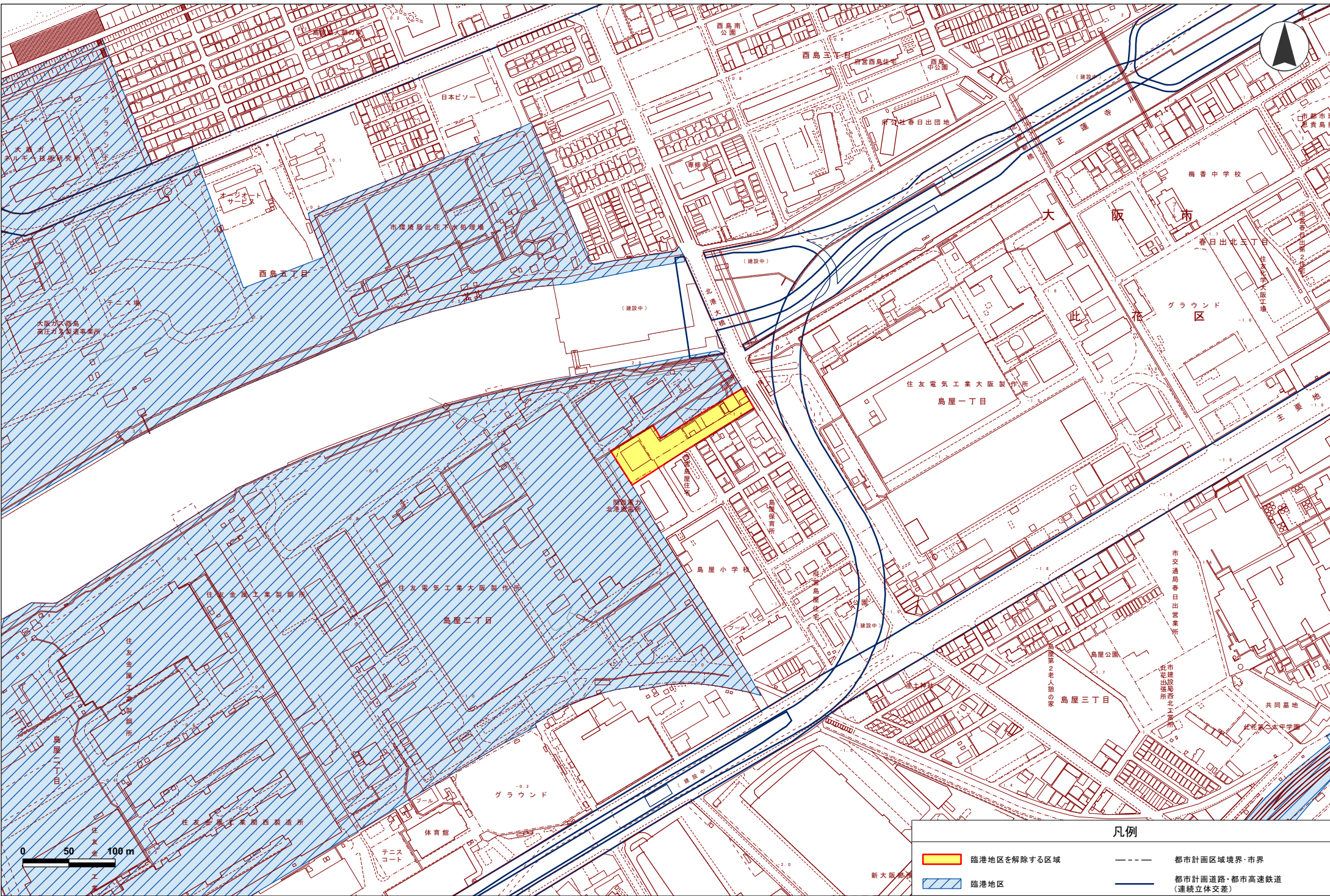
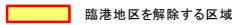





説明図 ④ 島屋地区

※変更部分は当該地区のみを示す。



| 凡例 | |
|---|---------------------------|
|  | 臨港地区を解除する区域 |
|  | 臨港地区 |
|  | 都市計画区域境界・市界 |
|  | 都市計画道路・都市高速鉄道 (連続立体交差) |