
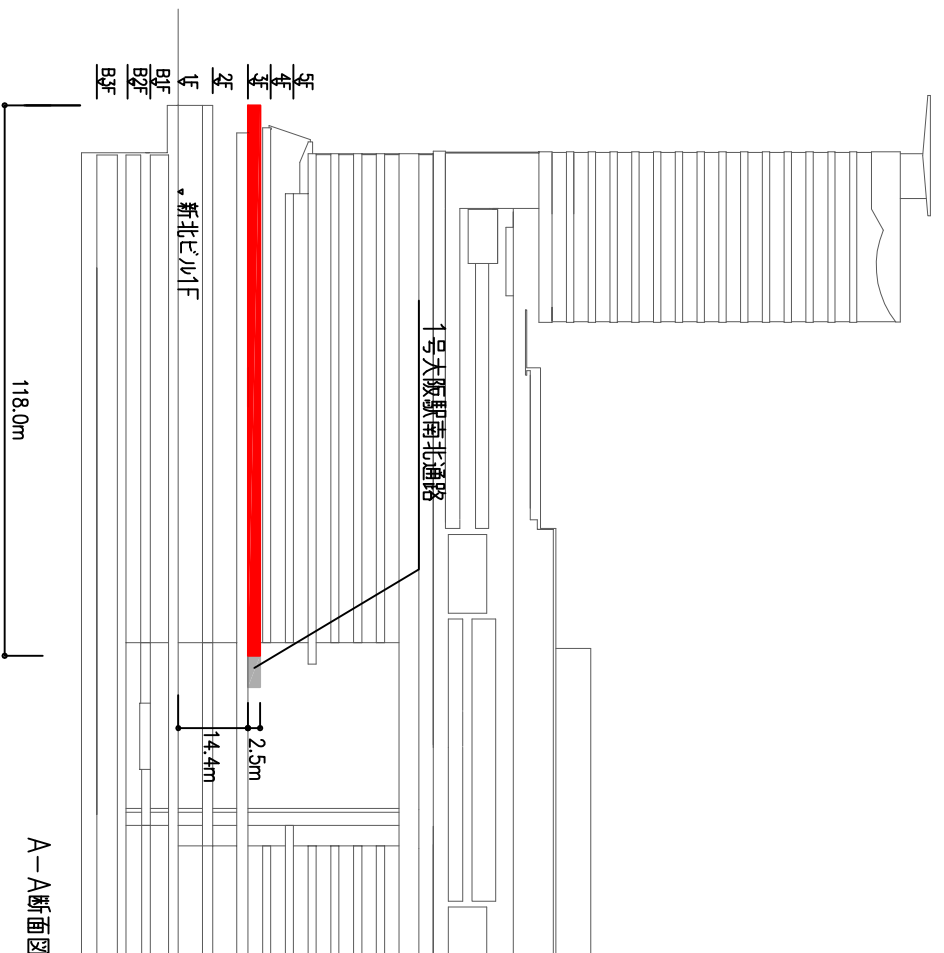
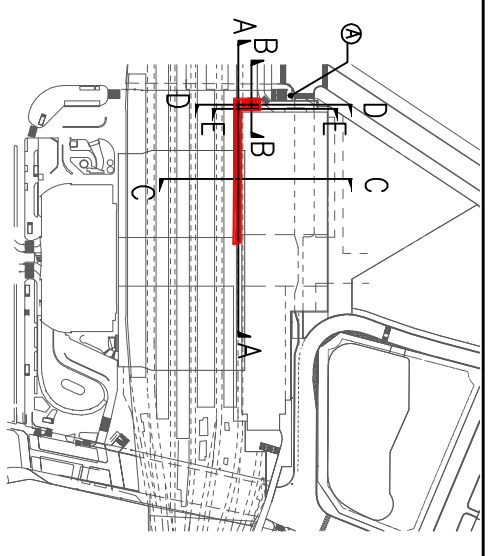
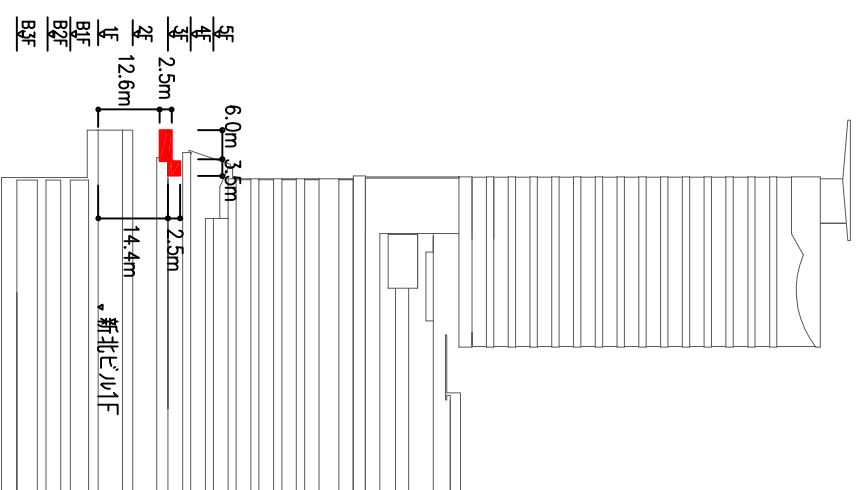


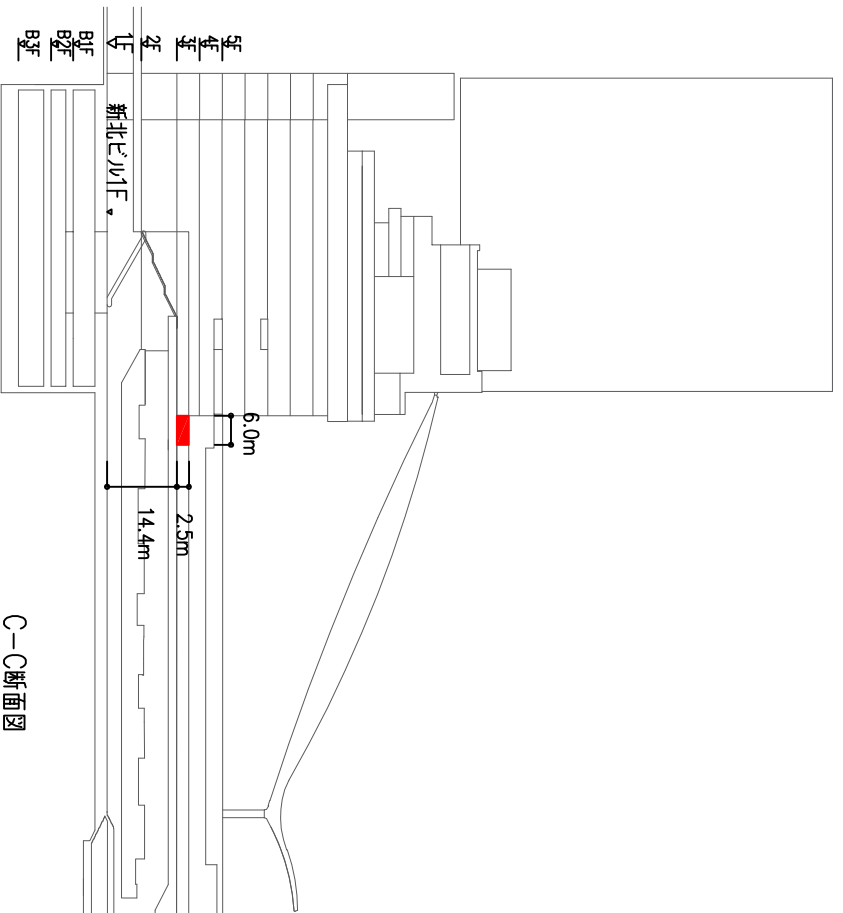
凡 例	
	通路の区域 (立体的な範囲を定める区域)



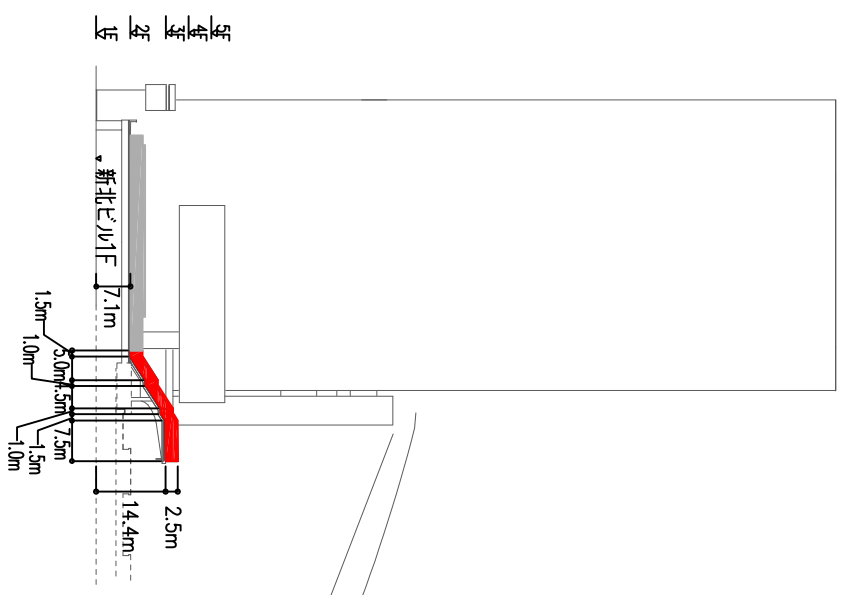
A-A断面図



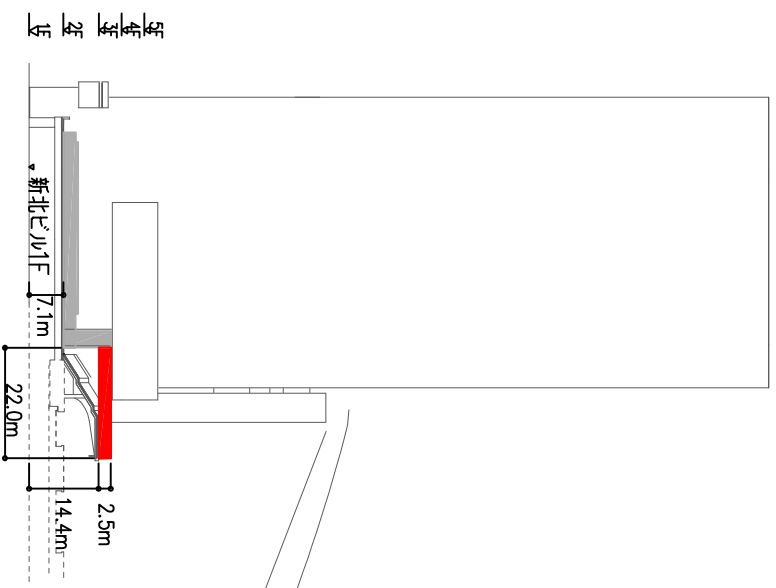
B-B断面図



C-C断面図



D-D断面図



E-E断面図

* 大阪駅新北ビルFのレベルは市道九条梅田線（位置㊸）のレベル

凡例	
立体的な範囲	
その他の都市計画施設	