

説明図1



大阪市役所

中之島三丁目

中之島一丁目

淀屋橋

7・5・1 中之島公園

2・2・430 大川町公園

土佐堀川

京阪淀屋橋駅  
地下鉄淀屋橋駅

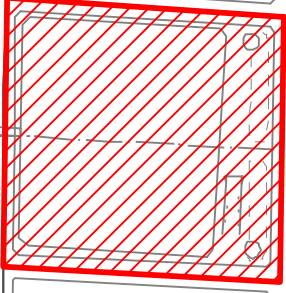
北浜四丁目

北浜三丁目

北浜二丁目

都市再生特別地区  
(淀屋橋地区)

広路4 御堂筋線



今橋四丁目

今橋三丁目

今橋二丁目

御堂筋地区地区計画

船場都心居住促進地区  
地区計画

船場都心居住促進地区地区計画

高麗橋四丁目

高麗橋三丁目

高麗橋二丁目

伏見町四丁目

伏見町三丁目


伏見町二丁目

道修町四丁目

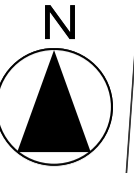
道修町三丁目

凡 例

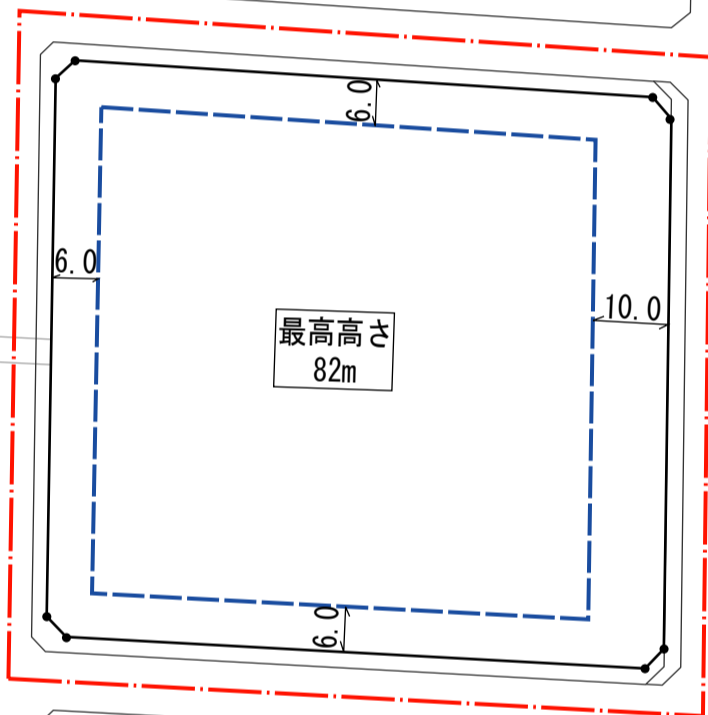
0 60 120m

 都市再生特別地区の変更（追加）





説明図 2

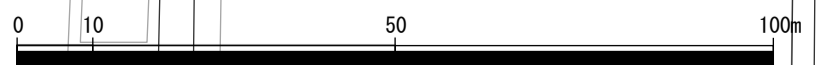


広路4 御堂筋線



凡例

-  都市再生特別地区の区域
-  敷地境界線
-  壁面の位置の制限
-  建築物の高さの最高限度



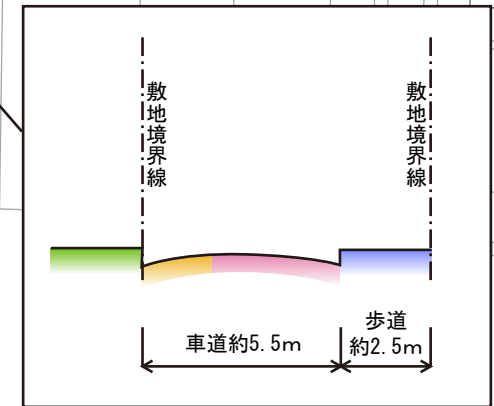
# 参考説明図








御堂筋

三休橋筋

公共的多目的空地



## 凡例

-  都市再生特別地区の区域
-  歩道の整備
-  道路の整備
-  公共的多目的空地
-  電線類の地中化

