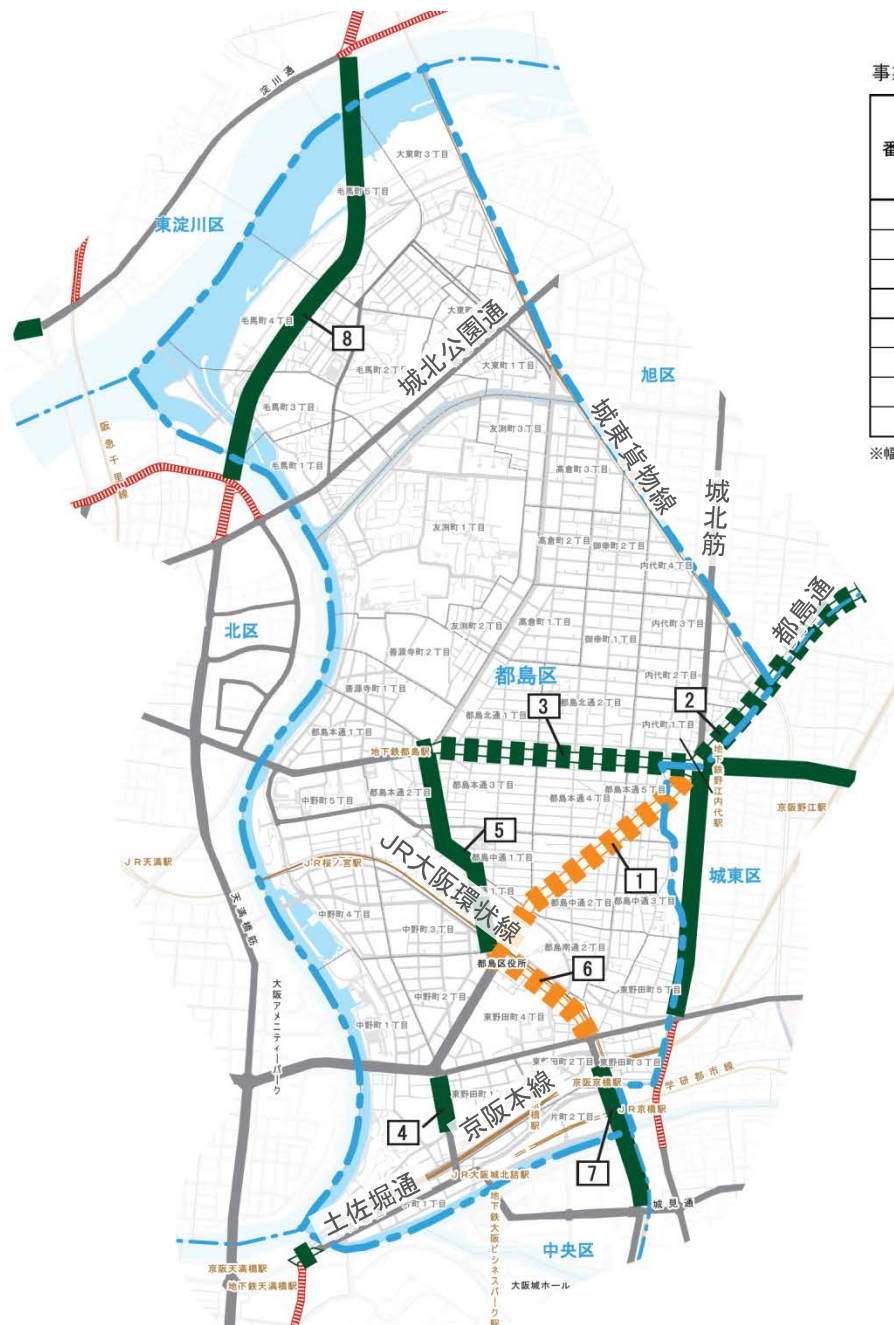


長期未着手の都市計画道路の見直し（素案）

長期未着手の都市計画道路の見直し（素案）（都島区）



事業未着手の都市計画道路一覧

番号	(都島区) 路線名	地区名	幅員 (m)		見直し素案
			現道	計画	
1	桜島守口線	都島	—	40	廃止
2	桜島守口線	内代	27	40	現道幅員に変更
3	北野都島線	都島	27	40	現道幅員に変更
4	東野田河堀口線	東野田	18	27	存続
5	都島阿倍野線	都島	18	27	存続
6	都島阿倍野線	東野田	—	27	廃止
7	都島阿倍野線	京橋	—	27	存続
8	新庄長柄線	淀川渡河部	—	21	存続

※幅員は概数

区境界

特に優先的な取り組みが必要な密集住宅市街地

鉄道

0 250 500m

N

凡 例

整備済

事業中

存続

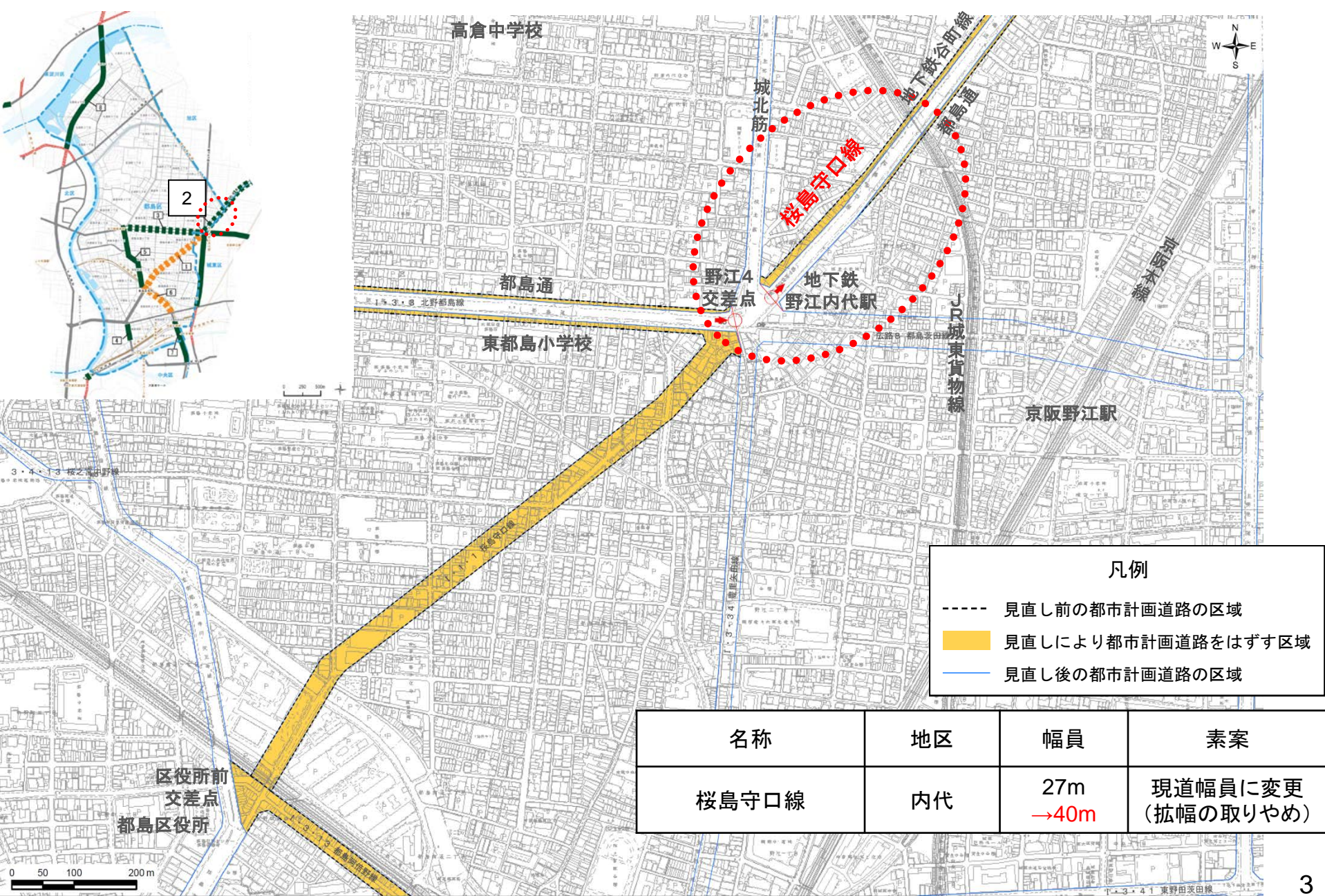
現道幅員に変更

廃止

都島区-1 桜島守口線（都島）【廃止】



長期未着手の都市計画道路の見直し（素案）
都島区－2 桜島守口線（内代）【現道幅員に変更（拡幅の取りやめ）】



都島区－３ 北野都島線（都島）【現道幅員に変更（拡幅の取りやめ）】



都島区－4 東野田河堀口線（東野田）【存続（変更なし）】

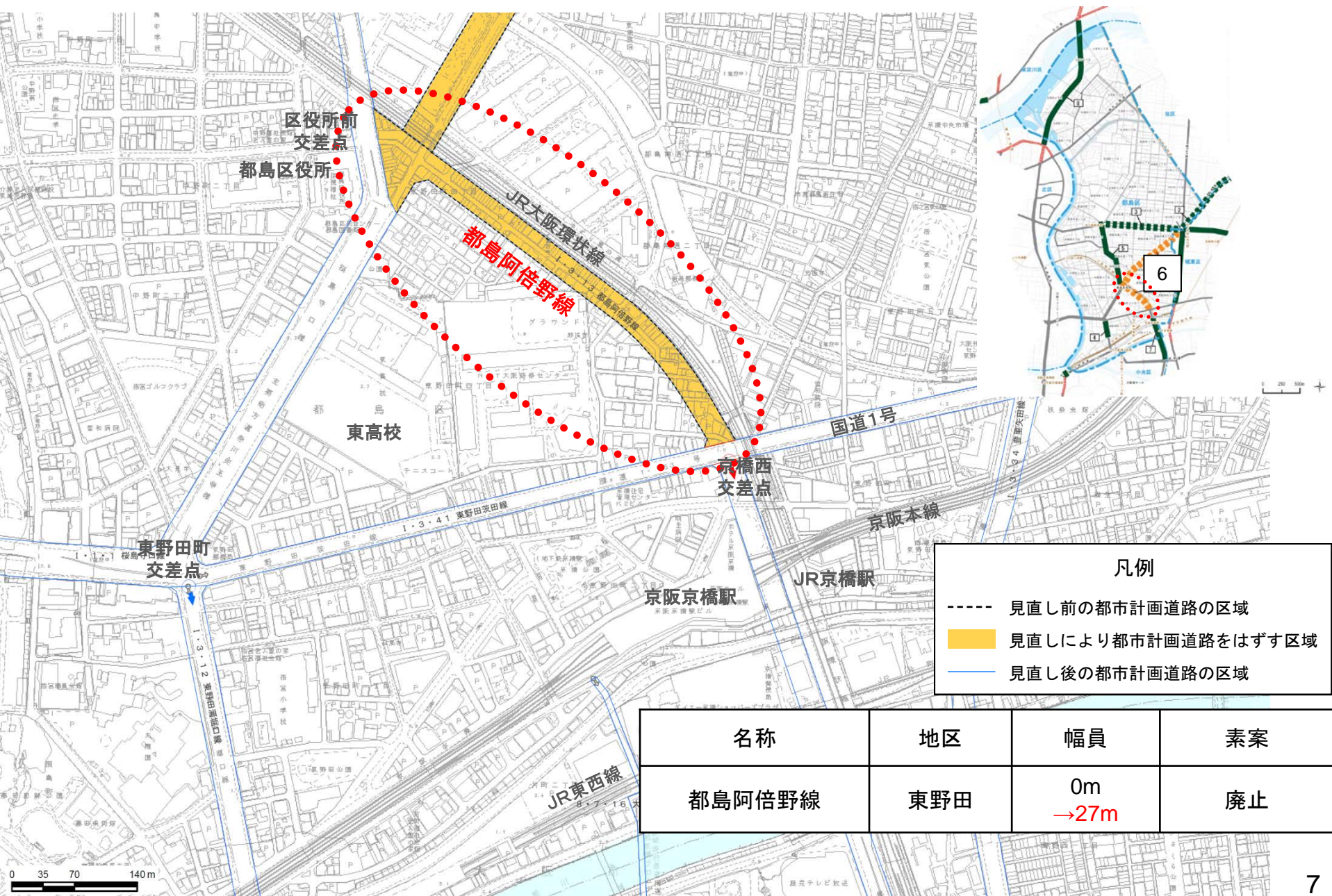


長期未着手の都市計画道路の見直し（素案）

都島区－5 都島阿倍野線（都島）【存続（変更なし）】

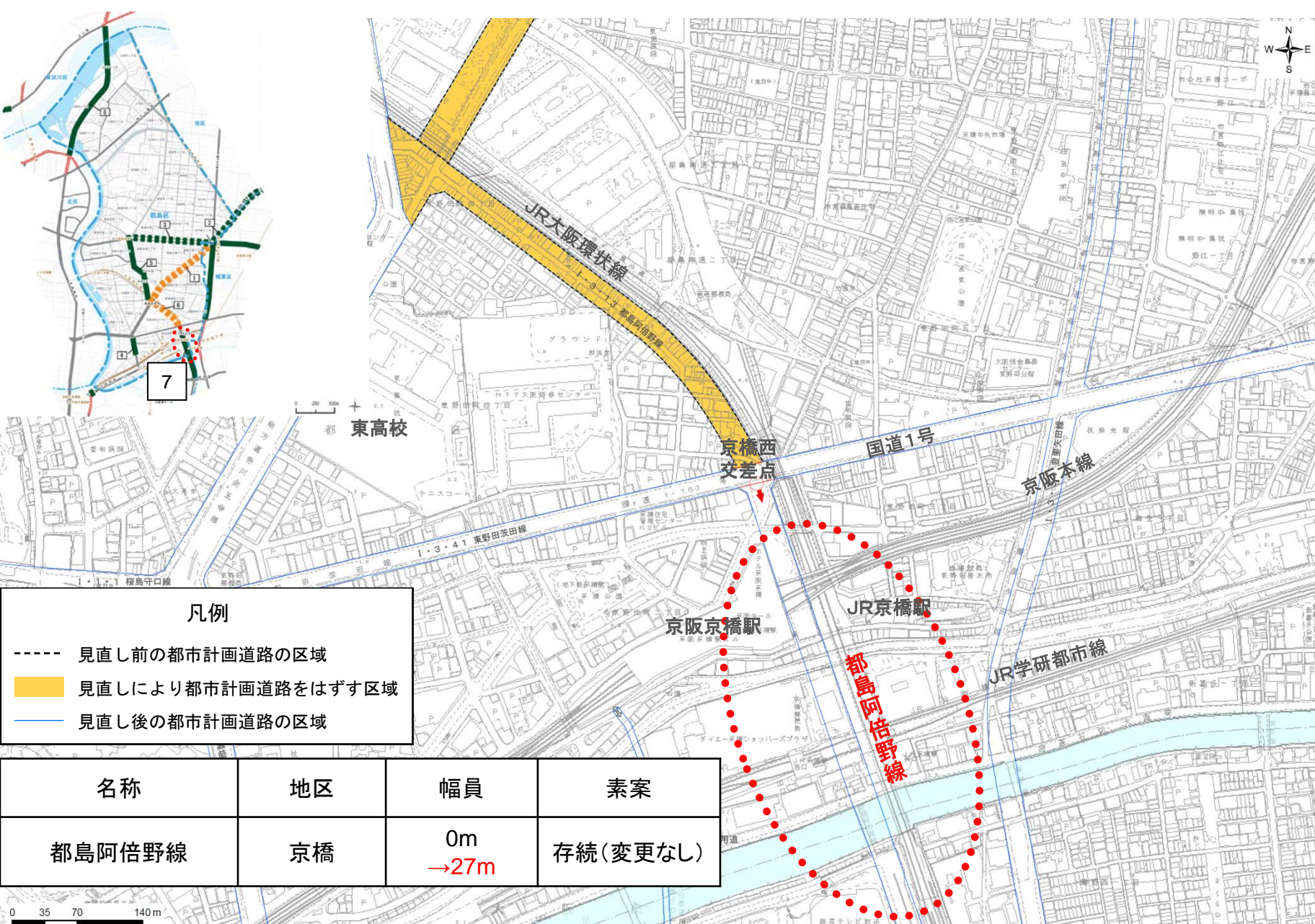


長期未着手の都市計画道路の見直し（素案）
都島区－6 都島阿倍野線（東野田）【廃止】



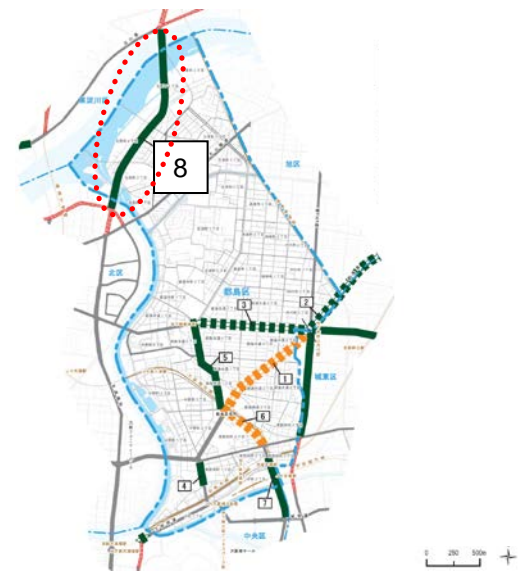
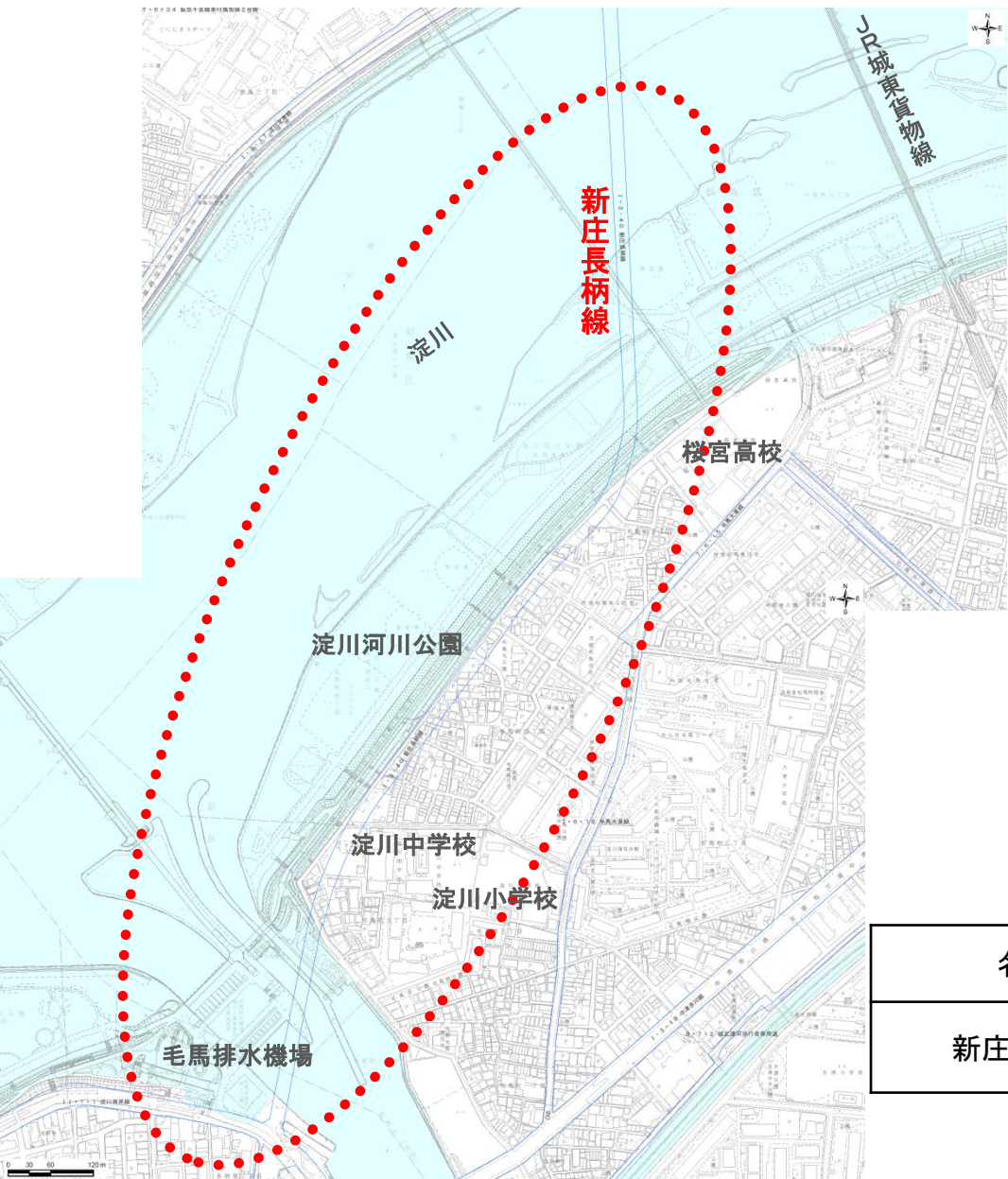
名称	地区	幅員	素案
都島阿倍野線	東野田	0m →27m	廃止

長期未着手の都市計画道路の見直し（素案）
都島区－7 都島阿倍野線（京橋）【存続（変更なし）】



長期未着手の都市計画道路の見直し（素案）

都島区－8 新庄長柄線（淀川渡河部）【存続（変更なし）】



凡例

見直し前の都市計画道路の区域

見直しにより都市計画道路をはずす区域

見直し後の都市計画道路の区域

名称	地区	幅員	素案
新庄長柄線	淀川渡河部	0m →21m	存続(変更なし)