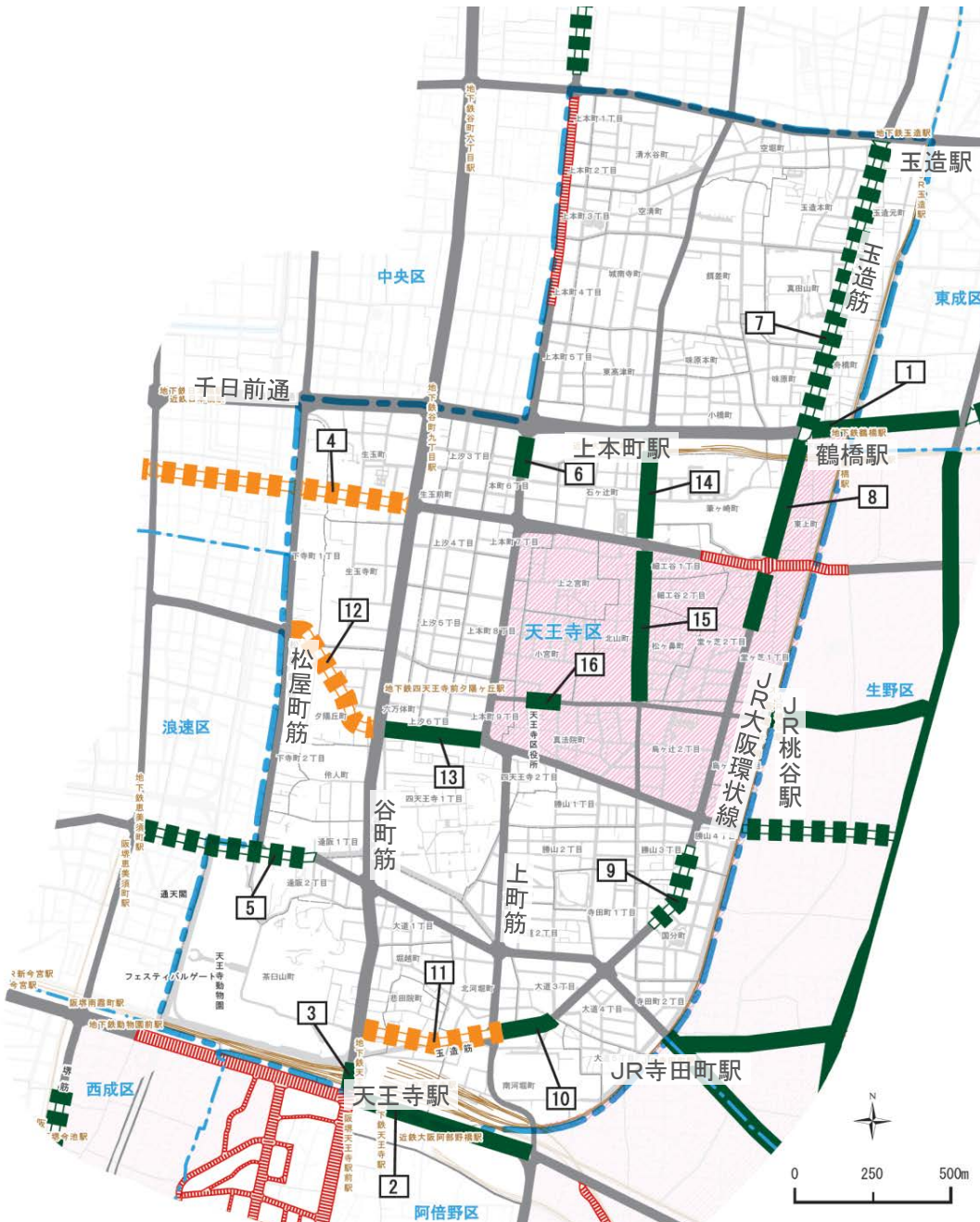


長期未着手の都市計画道路の見直し（素案）

長期未着手の都市計画道路の見直し（素案）（天王寺区）



区域界

特に優先的な取り組みが必要な密集住宅市街地

鉄道

凡 例

整備済

事業中

存続

現道幅員に変更

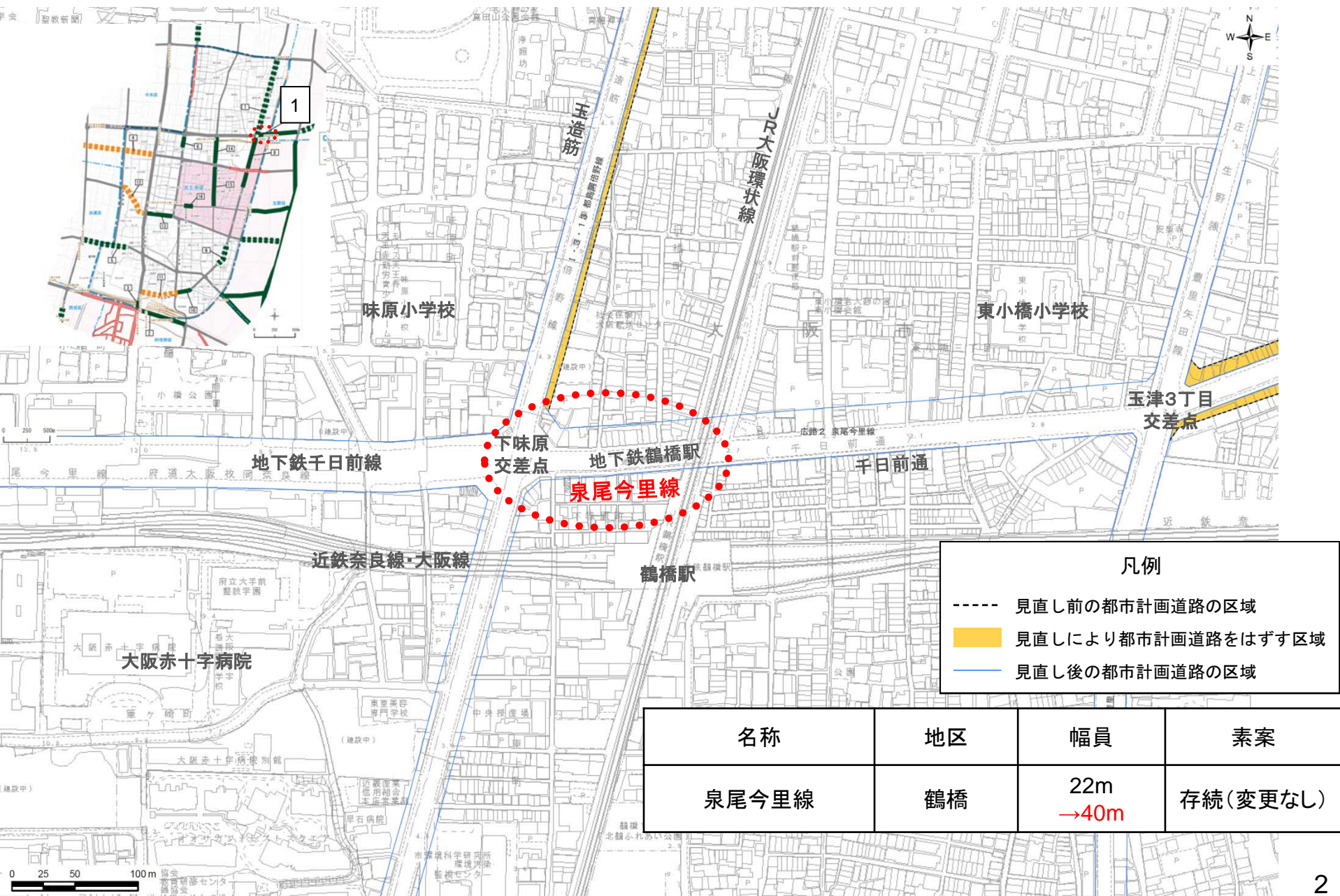
廃止

事業未着手の都市計画道路一覧

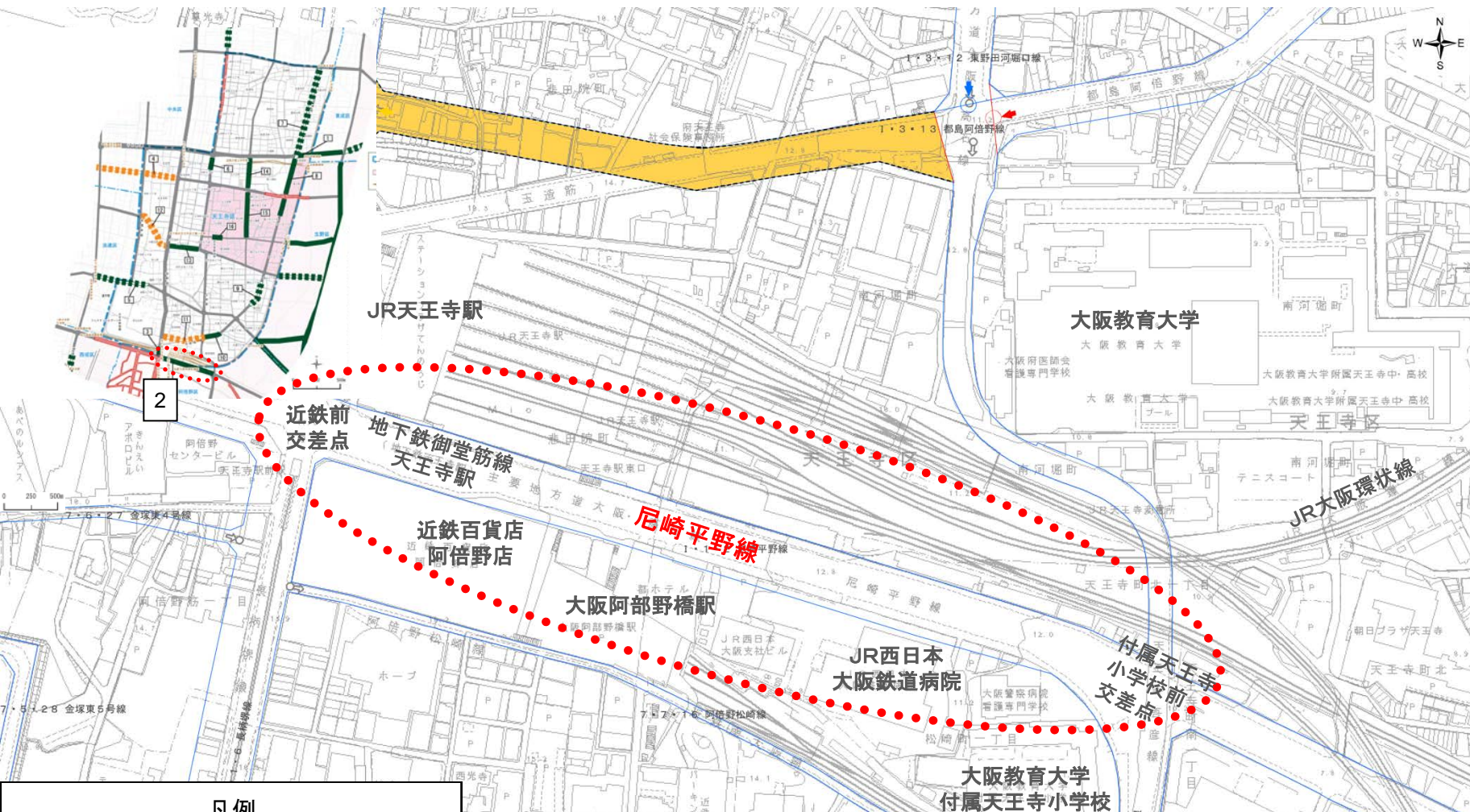
番号	(天王寺区) 路線名	地区名	幅員 (m)		見直し素案
			現道	計画	
1	泉尾今里線	鶴橋	22	40	存続
2	尼崎平野線	天王寺	33	40	存続
3	長柄塚線	天王寺	34	40	存続
4	難波片江線	生玉町	—	30	廃止
5	芦原杭全線	R25号逢阪	22	27	現道幅員に変更
6	東野田河堀口線	上本町	24	27	存続
7	都島阿倍野線	真田山町	23	27	現道幅員に変更
8	都島阿倍野線	鶴橋	18	27	存続
9	都島阿倍野線	国分町	23	27	現道幅員に変更
10	都島阿倍野線	南河堀町	18	27	存続
11	都島阿倍野線	悲田院	—	27	廃止
12	難波足代線	夕陽丘	—	30	廃止
13	難波足代線	四天王寺	15	30	存続
14	森之宮勝山線	筆ヶ崎町	10	15	存続
15	森之宮勝山線	北山町	—	15	存続
16	上本町猪飼野線	真法院町	10	15	存続

※幅員は概数

長期未着手の都市計画道路の見直し（素案）
天王寺区－1 泉尾今里線（鶴橋）【存続（変更なし）】



長期未着手の都市計画道路の見直し（素案）
天王寺区－2 尼崎平野線（天王寺）【存続（変更なし）】



凡例

----- 見直し前の都市計画道路の区域

黄色 見直しにより都市計画道路をはずす区域

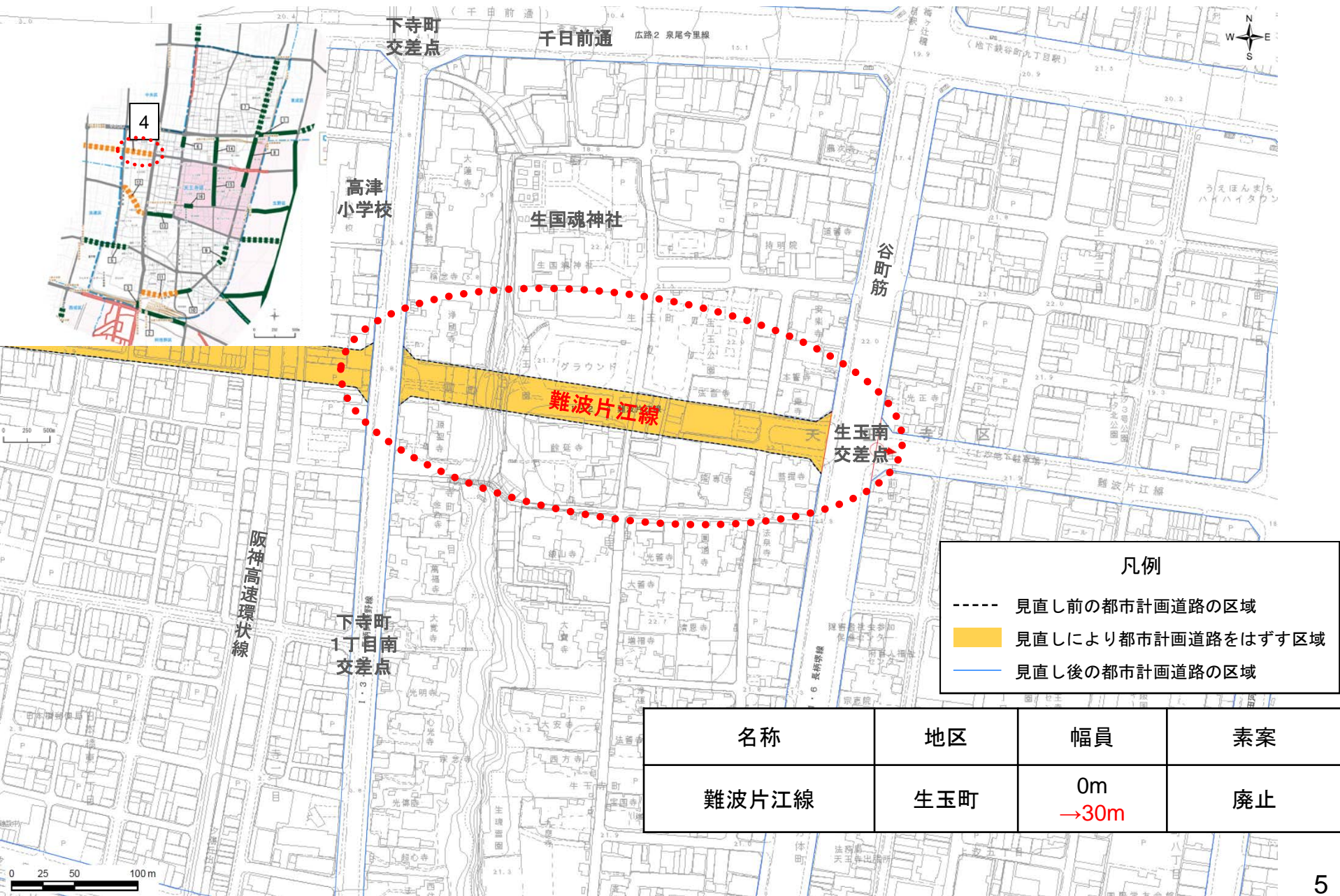
青線 見直し後の都市計画道路の区域

名称	地区	幅員	素案
尼崎平野線	天王寺	33m →40m	存続(変更なし)

天王寺区－3 長柄塚線（天王寺）【存続（変更なし）】

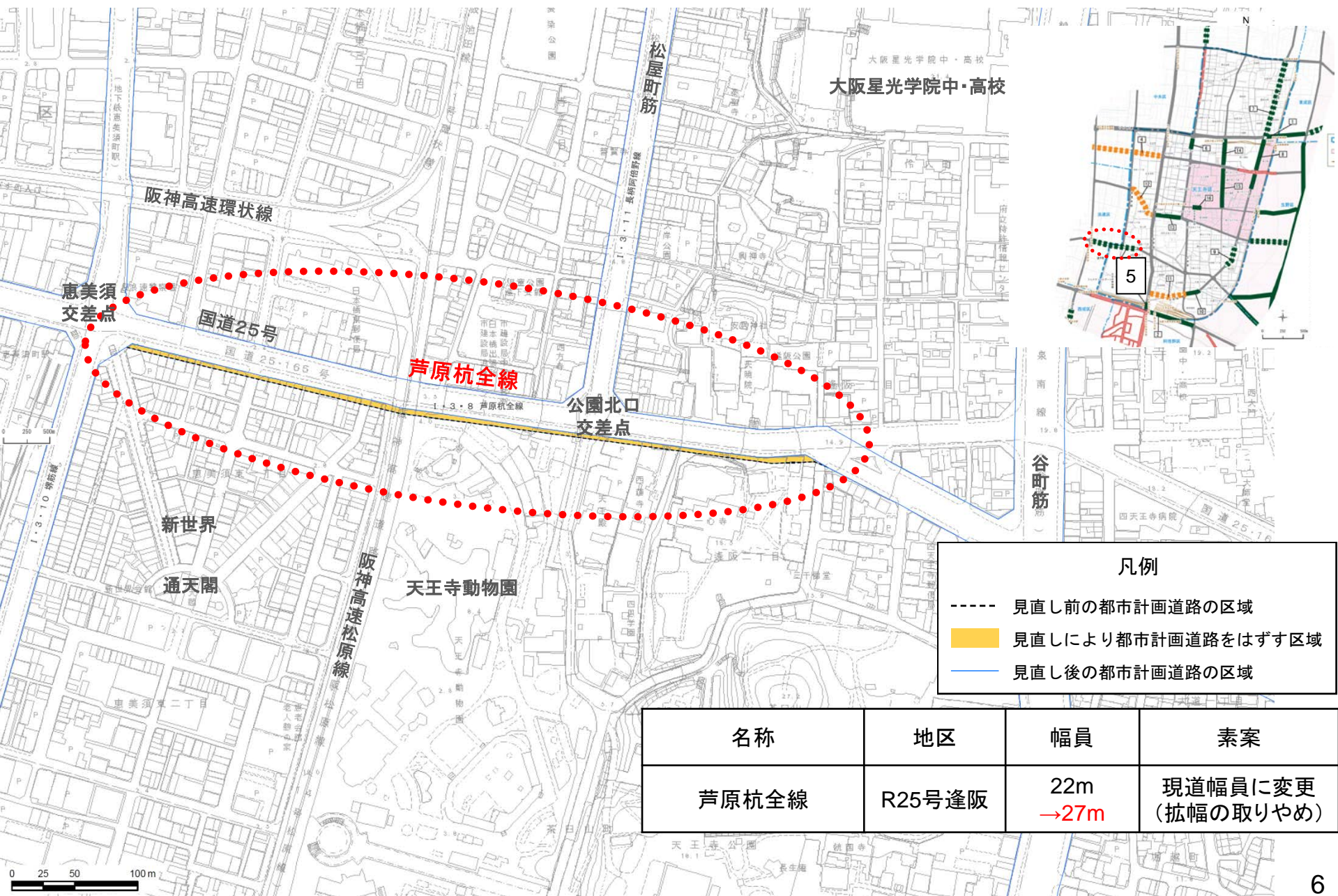


長期未着手の都市計画道路の見直し（素案）
天王寺区－4 難波片江線（生玉町）【廃止】



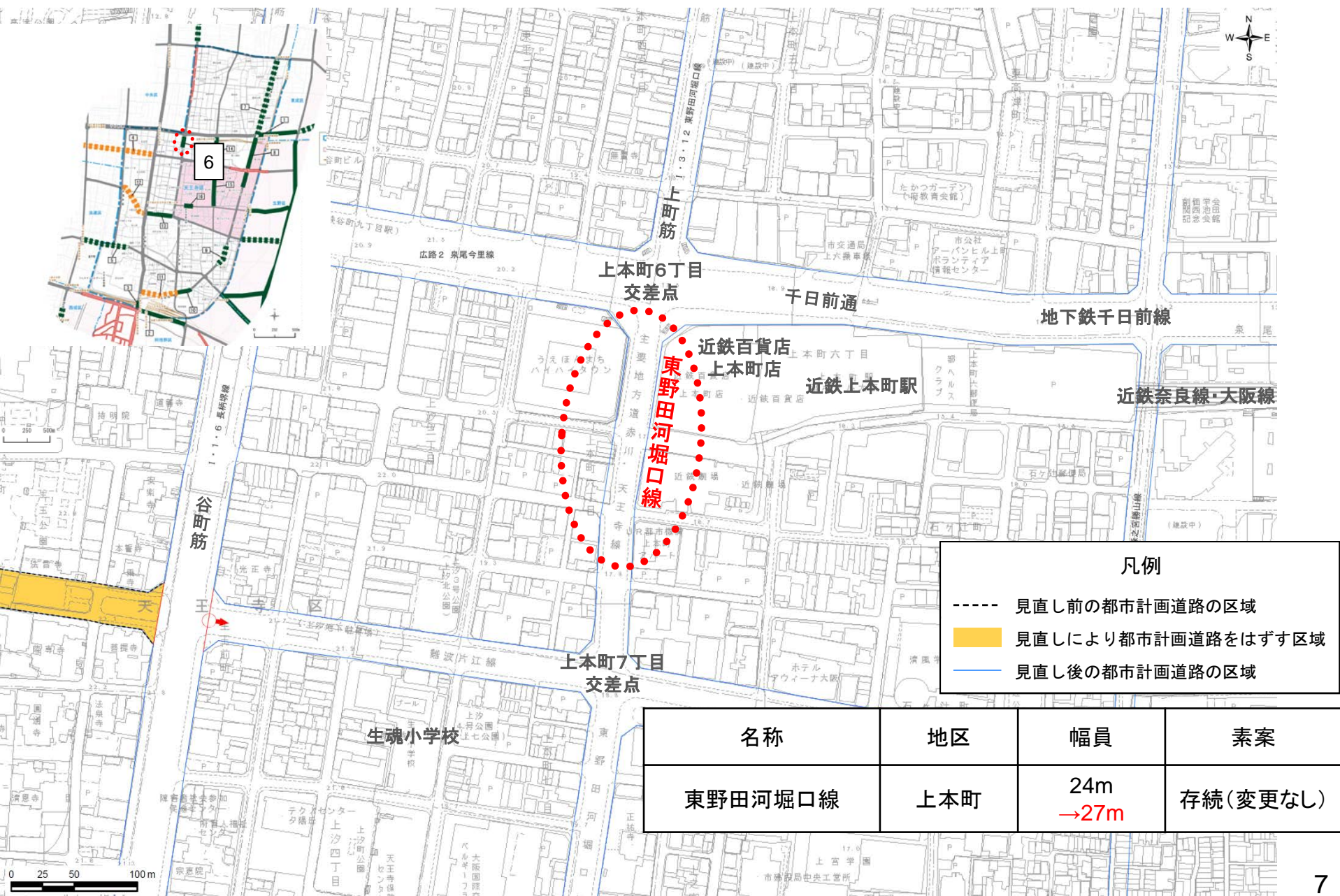
長期未着手の都市計画道路の見直し（素案）

天王寺区－5 芦原杭全線（R25号逢阪）【現道幅員に変更（拡幅の取りやめ）】

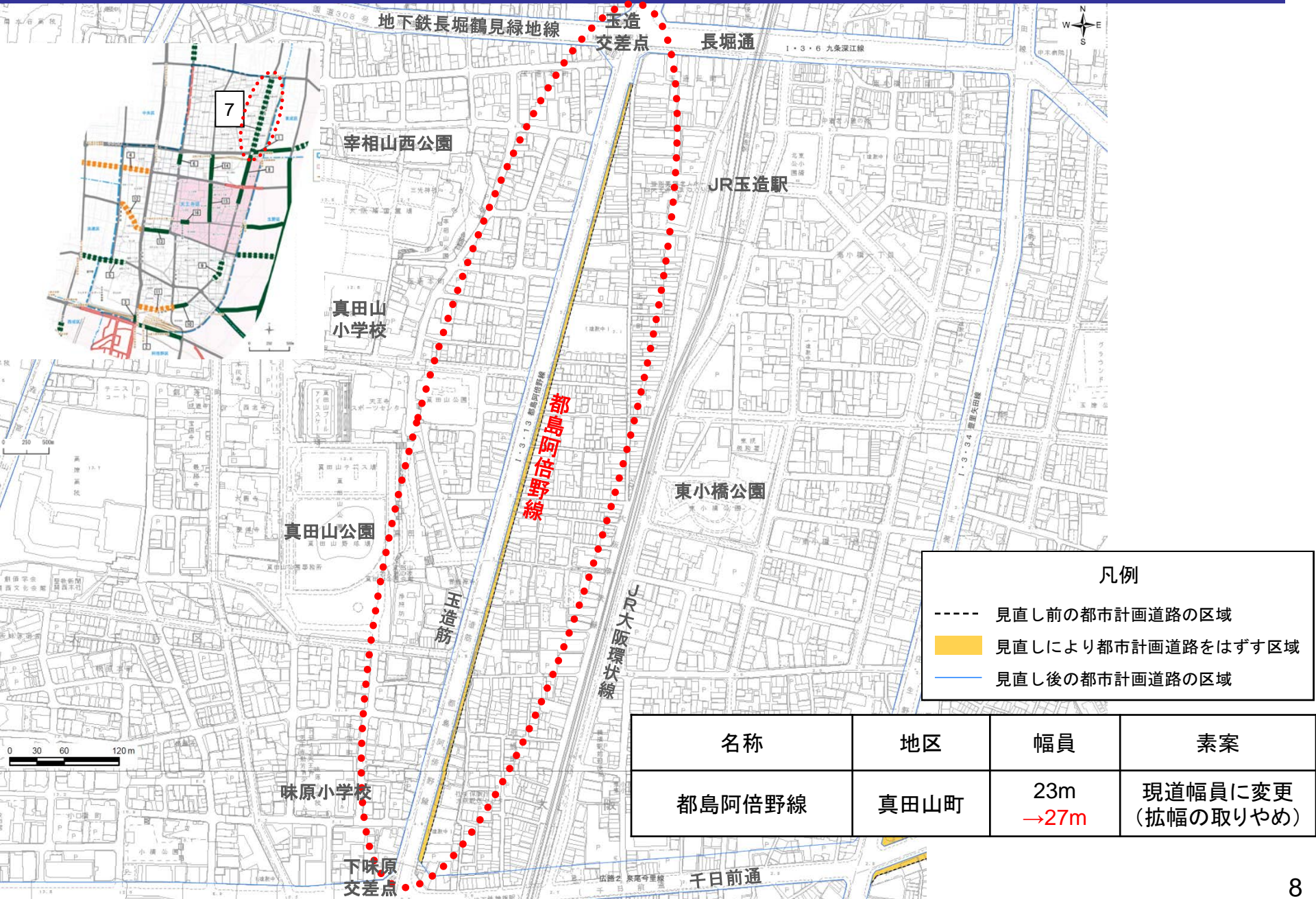


長期未着手の都市計画道路の見直し（素案）

天王寺区－6 東野田河堀口線（上本町）【存続（変更なし）】

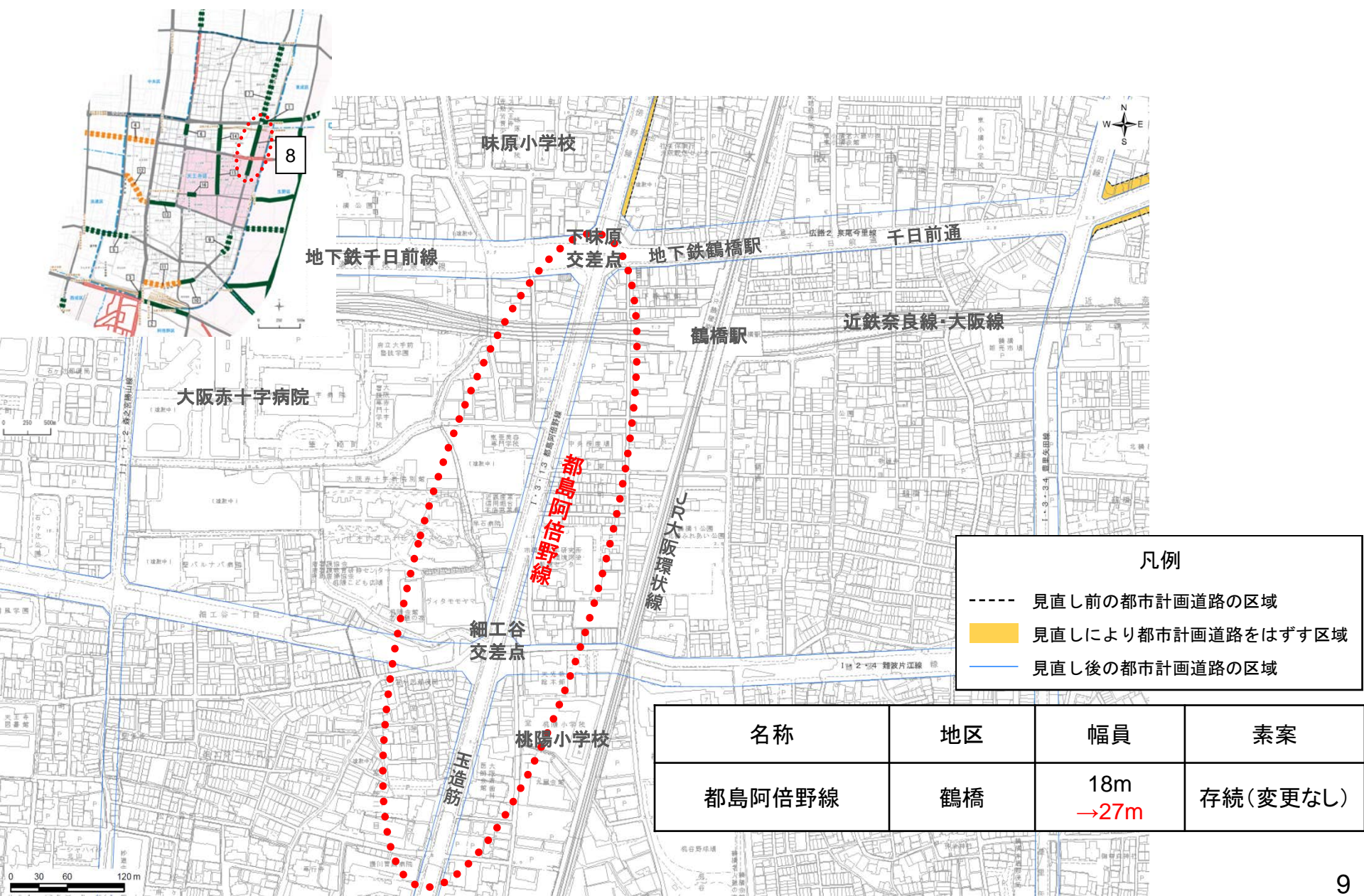


長期未着手の都市計画道路の見直し（素案）
天王寺区ー7 都島阿倍野線（真田山町）【現道幅員に変更（拡幅の取りやめ）】



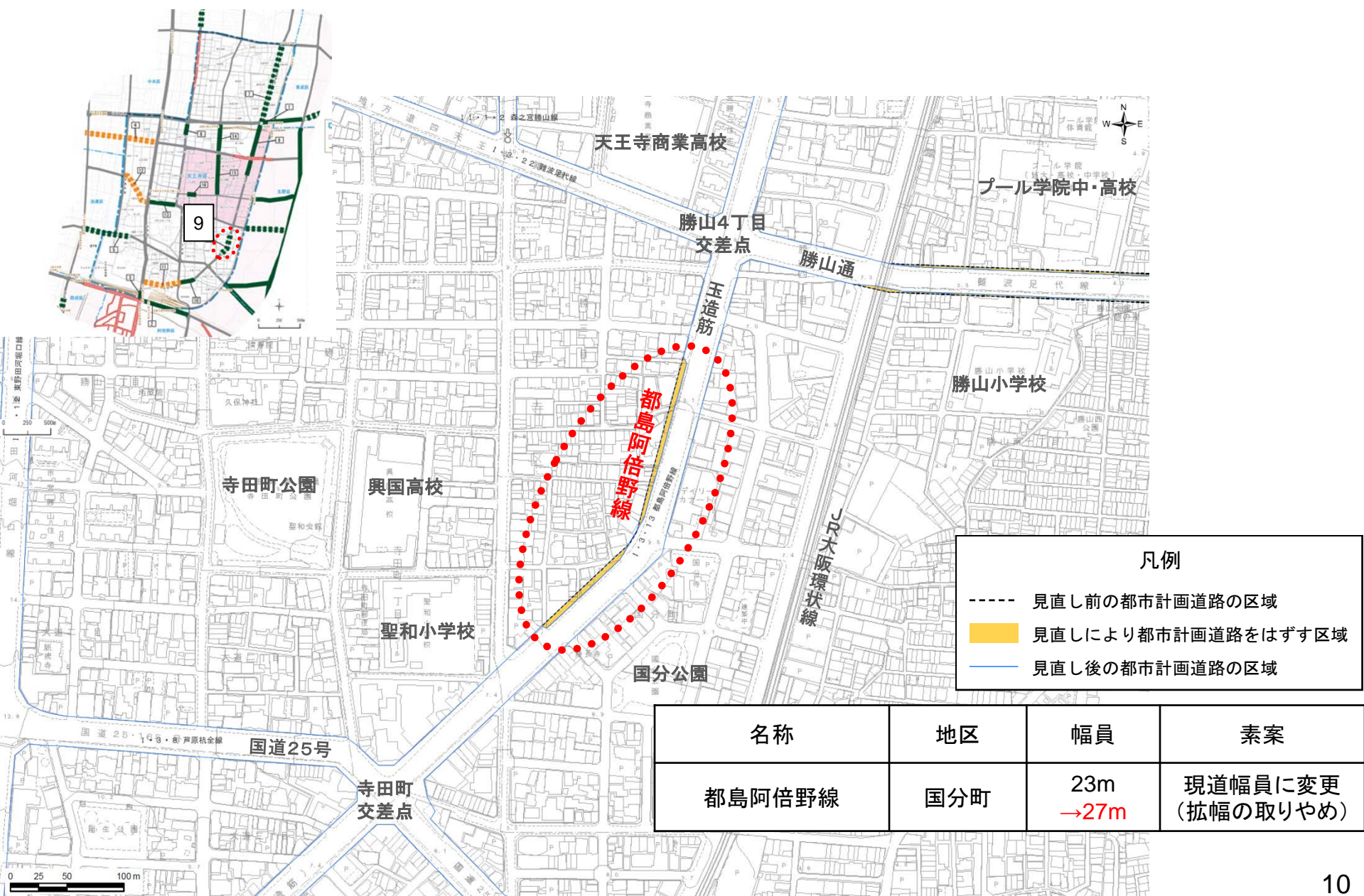
長期未着手の都市計画道路の見直し（素案）

天王寺区－8 都島阿倍野線（鶴橋）【存続（変更なし）】

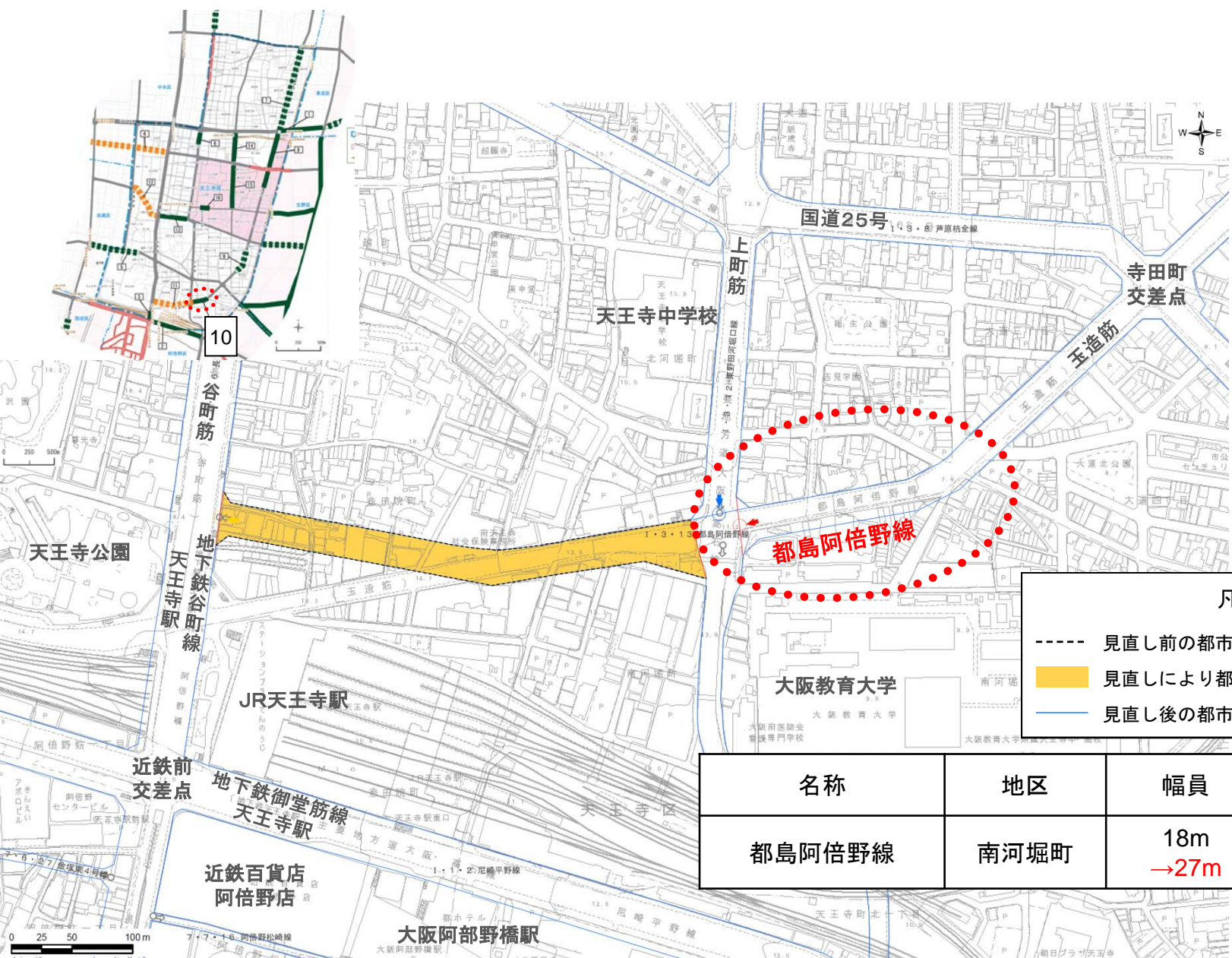


長期未着手の都市計画道路の見直し（素案）

天王寺区－9 都島阿倍野線（国分町）【現道幅員に変更（拡幅の取りやめ）】



長期未着手の都市計画道路の見直し（素案）
天王寺区－10 都島阿倍野線（南河堀町）【存続（変更なし）】



凡例

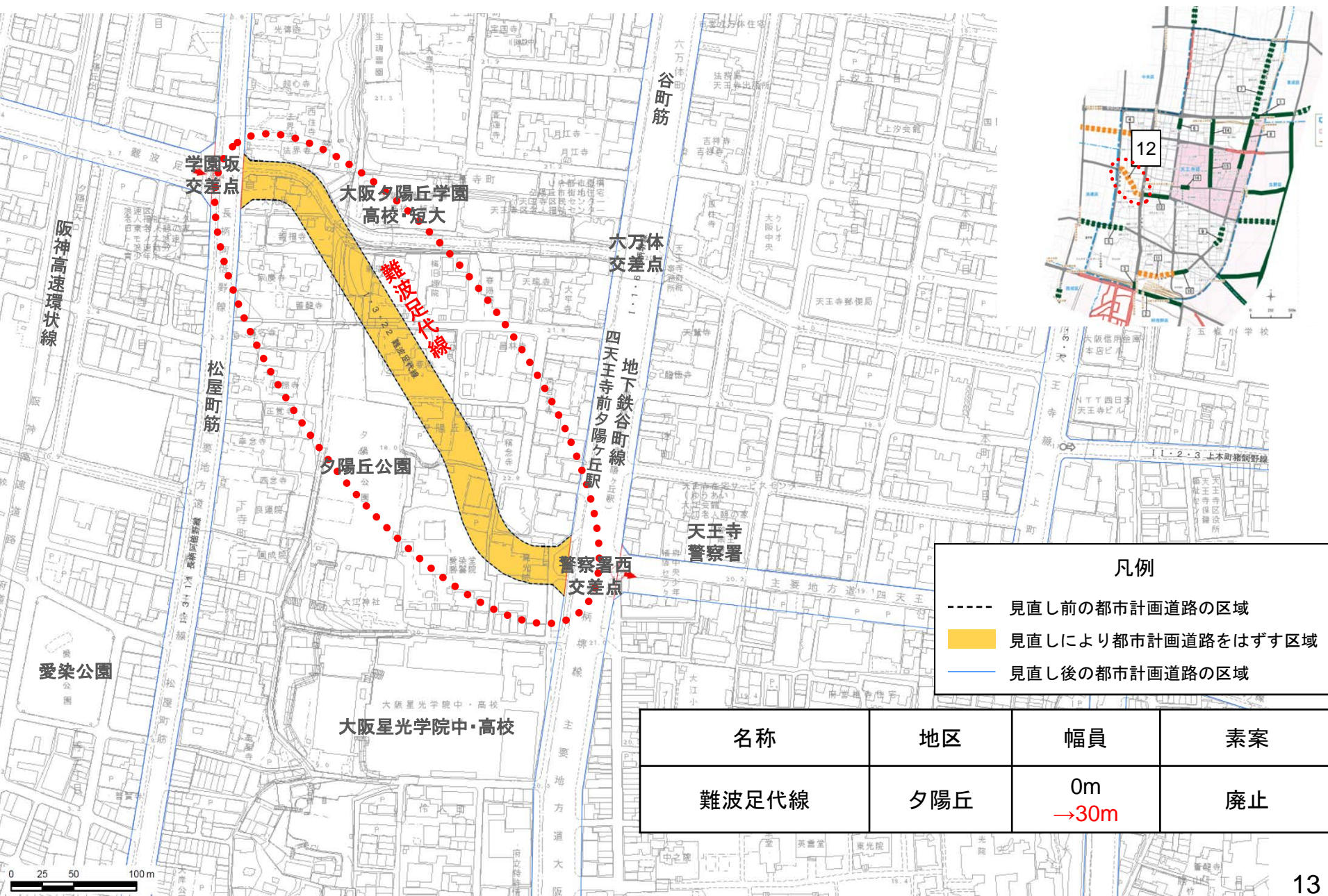
- 見直し前の都市計画道路の区域
- 黄色 見直しにより都市計画道路をはずす区域
- 見直し後の都市計画道路の区域

名称	地区	幅員	素案
都島阿倍野線	南河堀町	18m →27m	存続（変更なし）

天王寺区-11 都島阿倍野線（悲田院）【廃止】

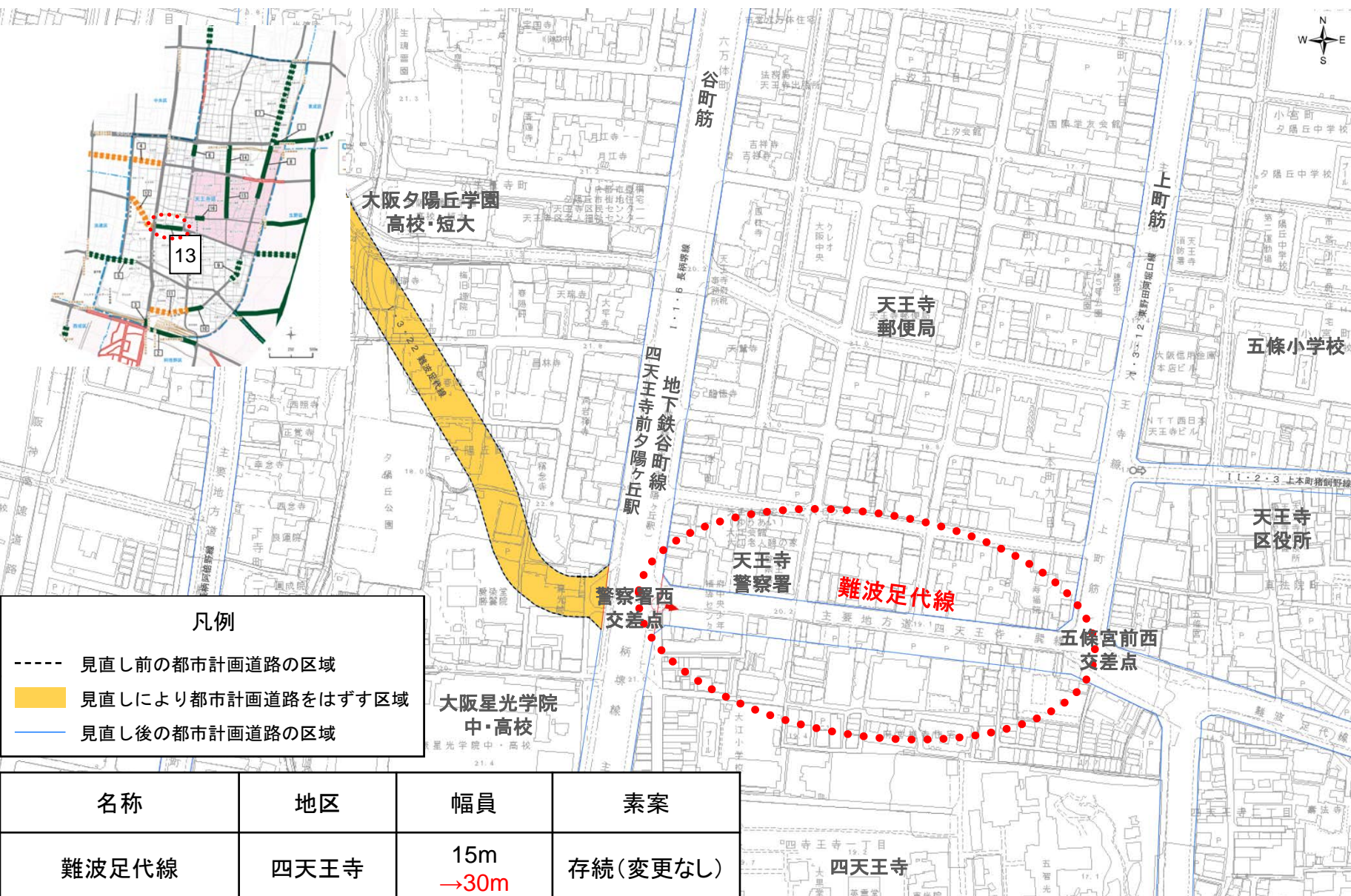


長期未着手の都市計画道路の見直し（素案）
天王寺区-12 難波足代線（夕陽丘）【廃止】



名称	地区	幅員	素案
難波足代線	夕陽丘	0m →30m	廃止

長期未着手の都市計画道路の見直し（素案）
天王寺区－13 難波足代線（四天王寺）【存続（変更なし）】



凡例

- 見直し前の都市計画道路の区域
- 黄色 見直しにより都市計画道路をはずす区域
- 見直し後の都市計画道路の区域

名称	地区	幅員	素案
難波足代線	四天王寺	15m →30m	存続(変更なし)

天王寺区-14 森之宮勝山線（筆ヶ崎町）【存続（変更なし）】



天王寺区-15 森之宮勝山線（北山町）【存続（変更なし）】



天王寺区-16 上本町猪飼野線（真法院町）【存続（変更なし）】

