

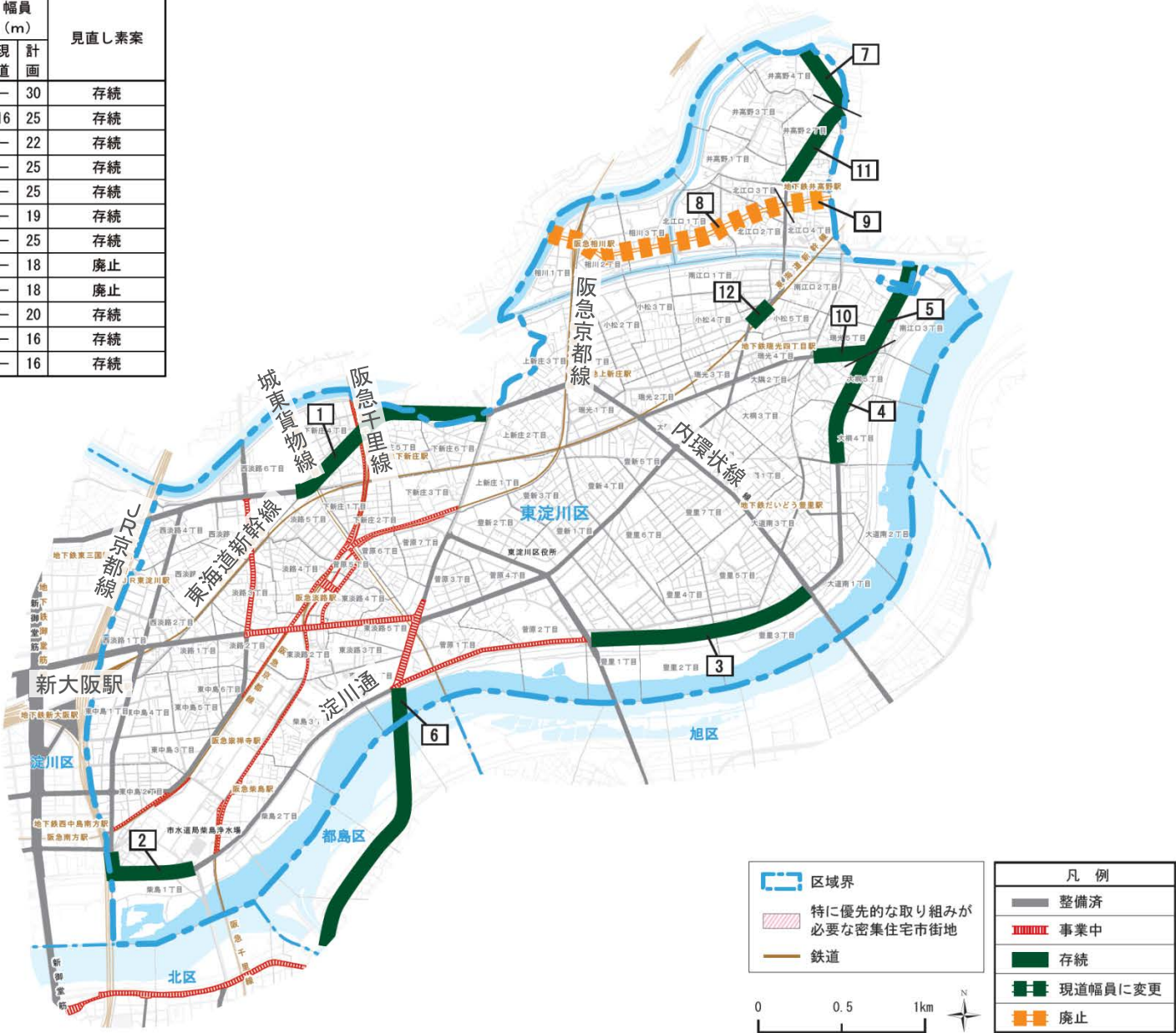
長期未着手の都市計画道路の見直し（素案）

長期未着手の都市計画道路の見直し（素案）（東淀川区）

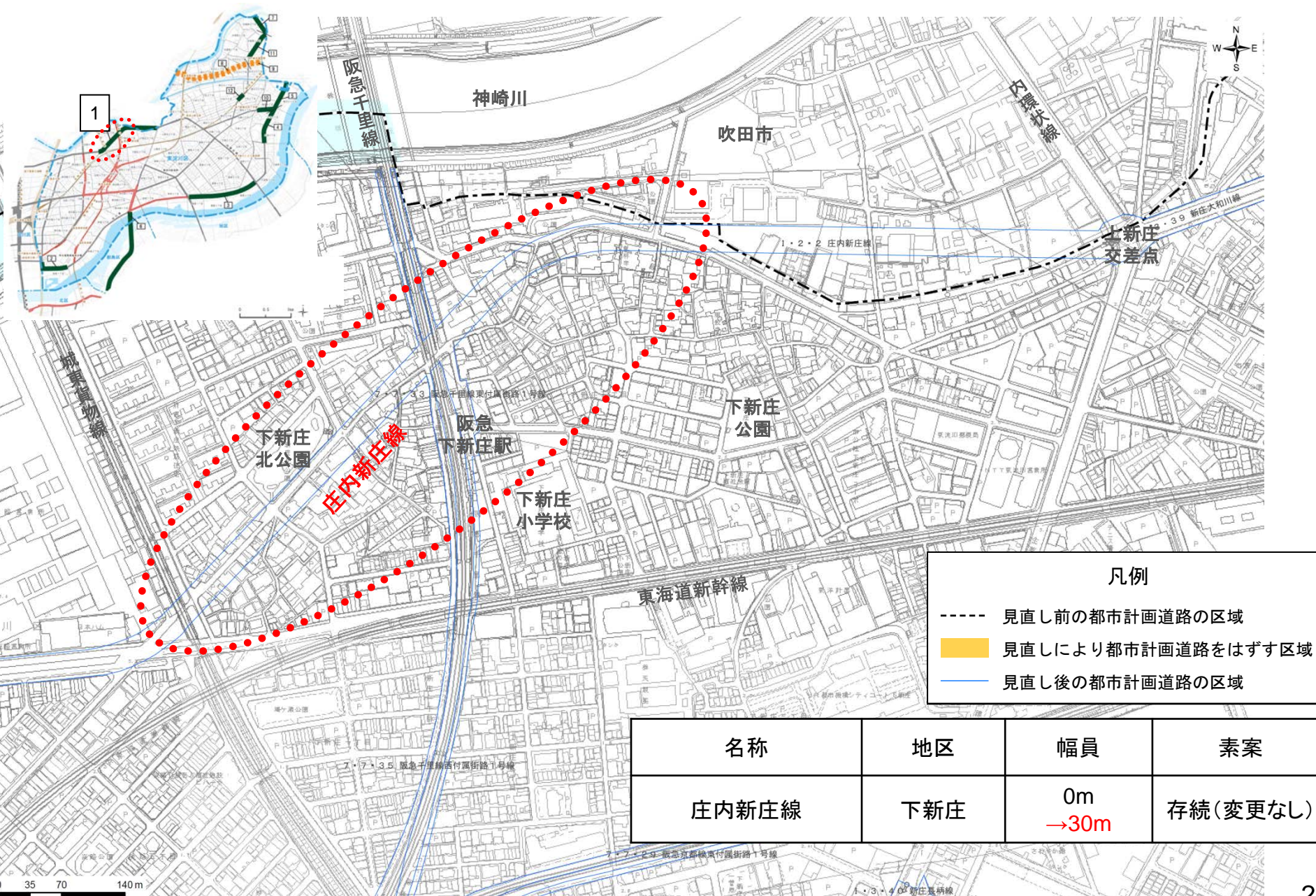
事業未着手の都市計画道路一覧

番号	(東淀川区) 路線名	地区名	幅員 (m)		見直し素案
			現道	計画	
1	庄内新庄線	下新庄	—	30	存続
2	淀川北岸線	柴島	16	25	存続
3	淀川北岸線	豊里	—	22	存続
4	淀川北岸線	大桐	—	25	存続
5	淀川北岸線	南江口	—	25	存続
6	新庄長柄線	淀川渡河部	—	19	存続
7	井高野町線	井高野	—	25	存続
8	相川北江口線	相川	—	18	廃止
9	相川北江口線	北江口	—	18	廃止
10	大道線	大桐	—	20	存続
11	井高野大道線	井高野	—	16	存続
12	井高野大道線	小松	—	16	存続

※幅員は概数



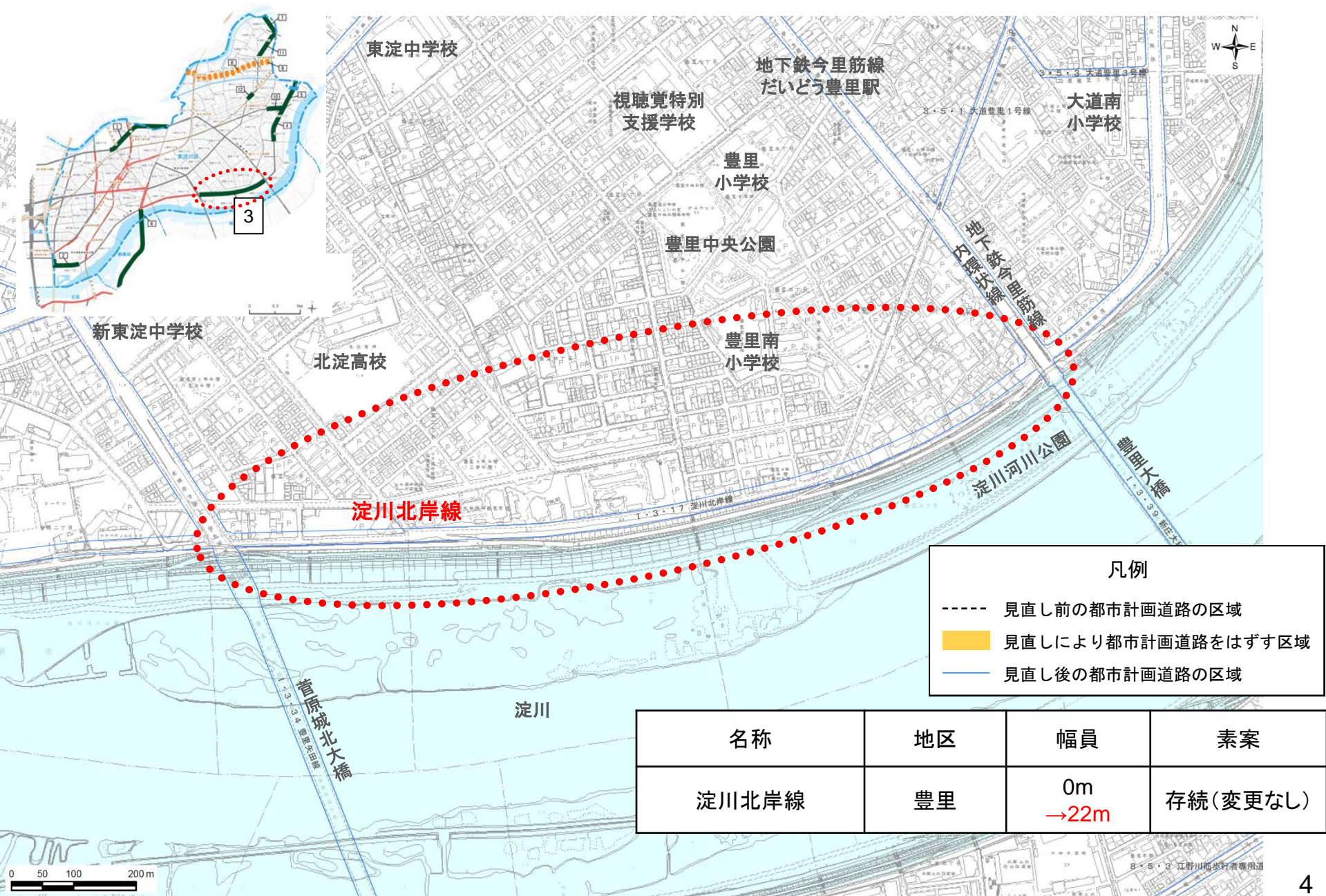
長期未着手の都市計画道路の見直し（素案）
東淀川区ー1 庄内新庄線（下新庄）【存続（変更なし）】



長期未着手の都市計画道路の見直し（素案）
東淀川区－2 淀川北岸線（柴島）【存続（変更なし）】

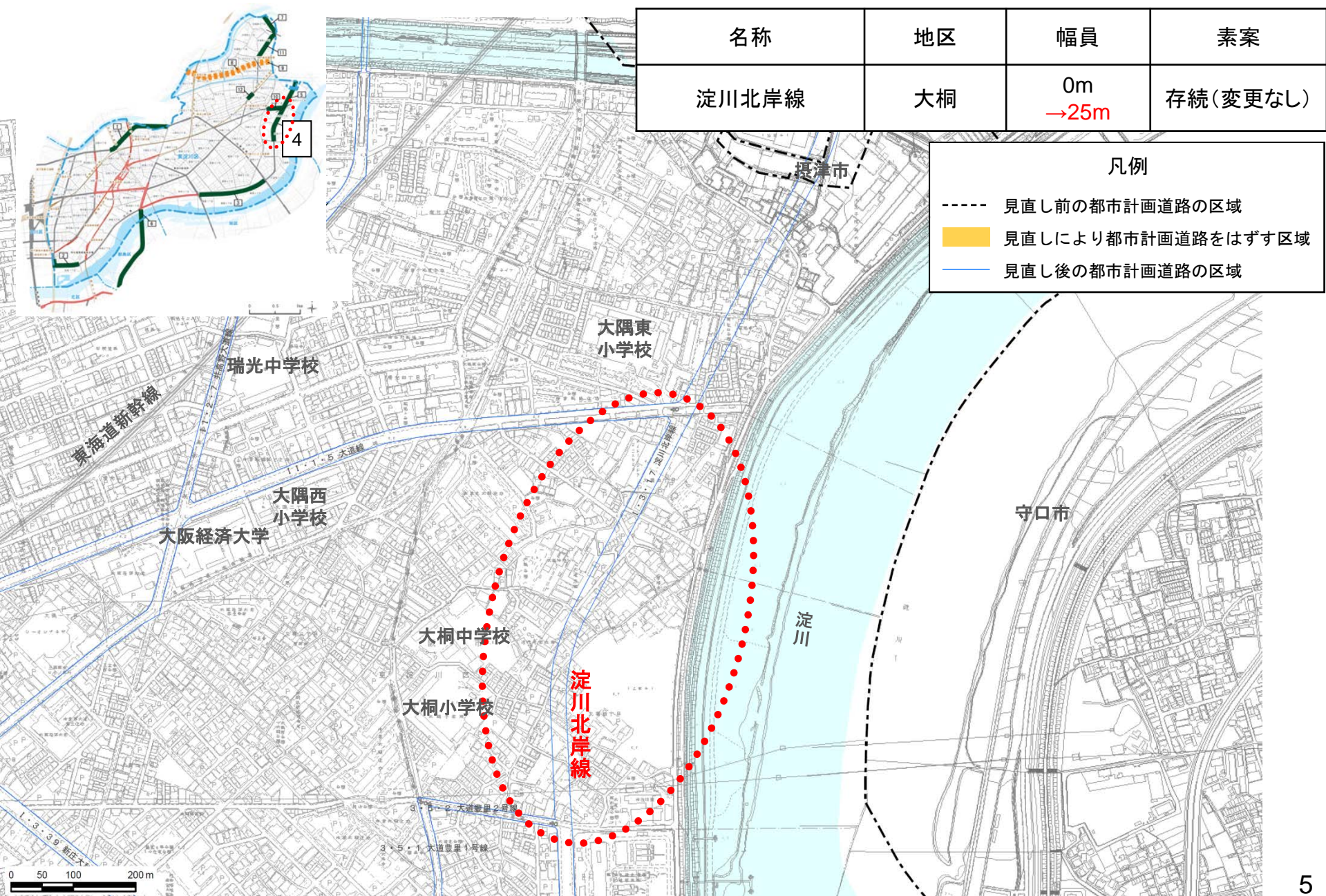


長期未着手の都市計画道路の見直し（素案）
東淀川区－3 淀川北岸線（豊里）【存続（変更なし）】



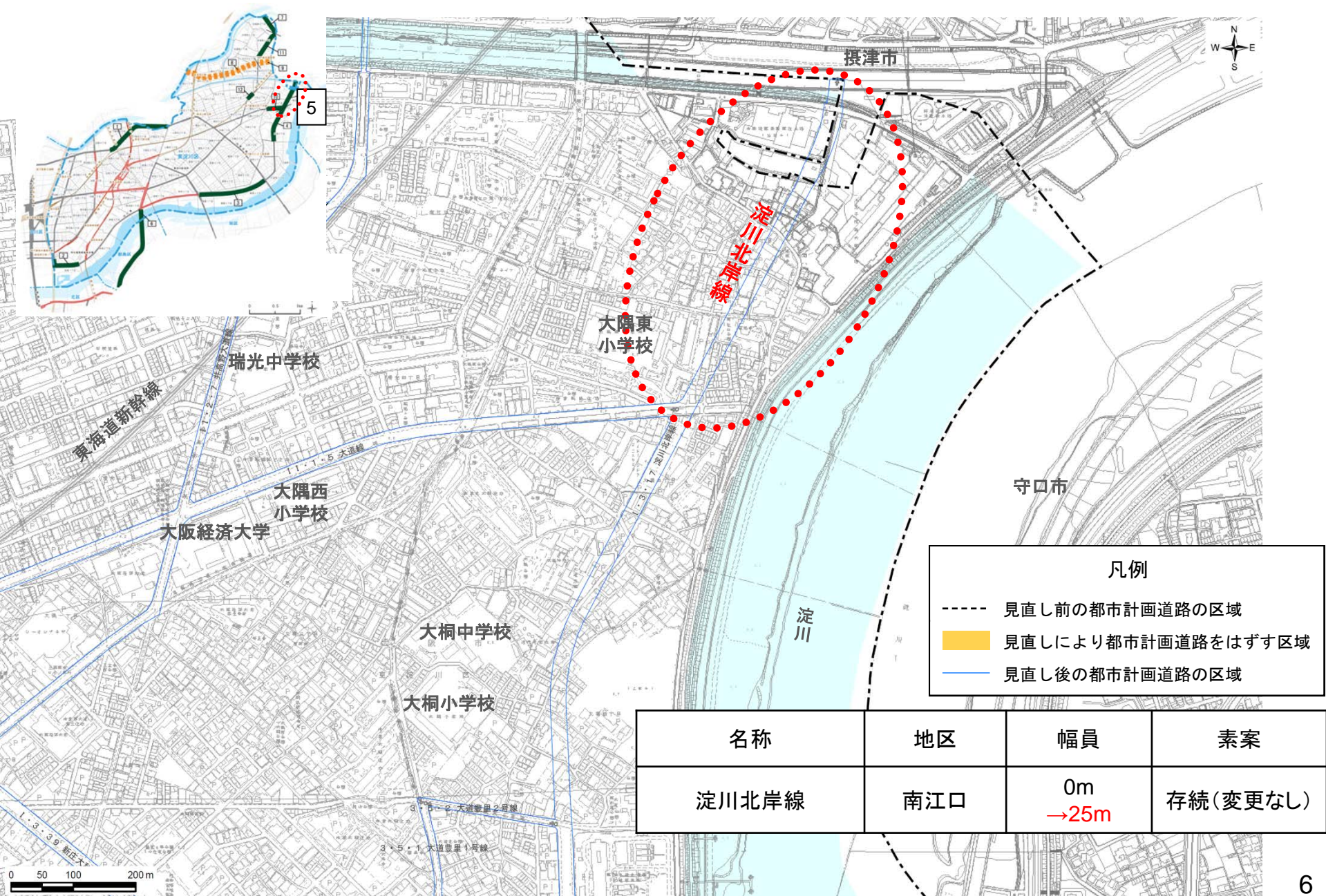
長期未着手の都市計画道路の見直し（素案）

東淀川区－4 淀川北岸線（大桐）【存続（変更なし）】



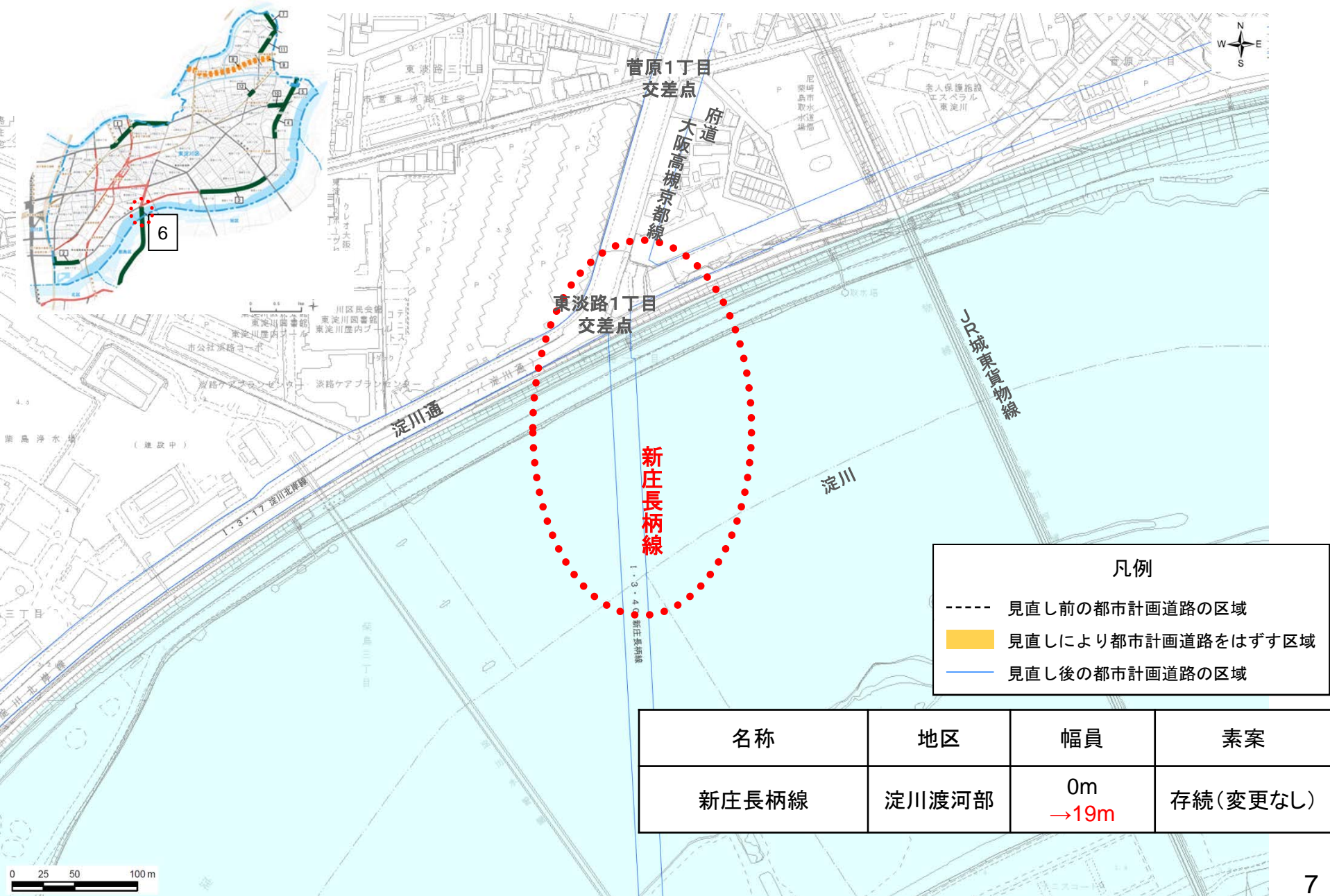
長期未着手の都市計画道路の見直し（素案）

東淀川区ー5 淀川北岸線（南江口）【存続（変更なし）】



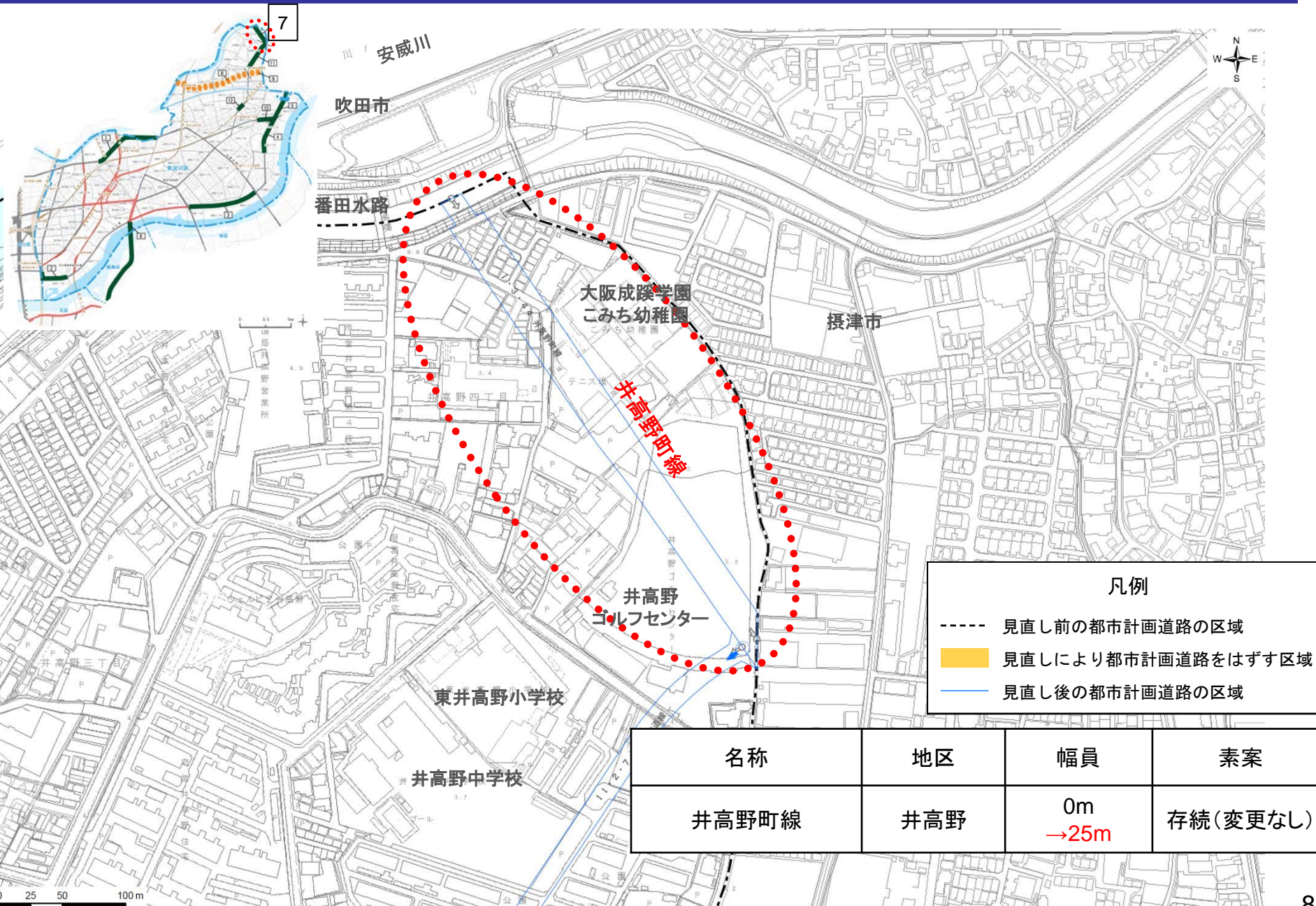
長期未着手の都市計画道路の見直し（素案）

東淀川区ー6 新庄長柄線（淀川渡河部）【存続（変更なし）】

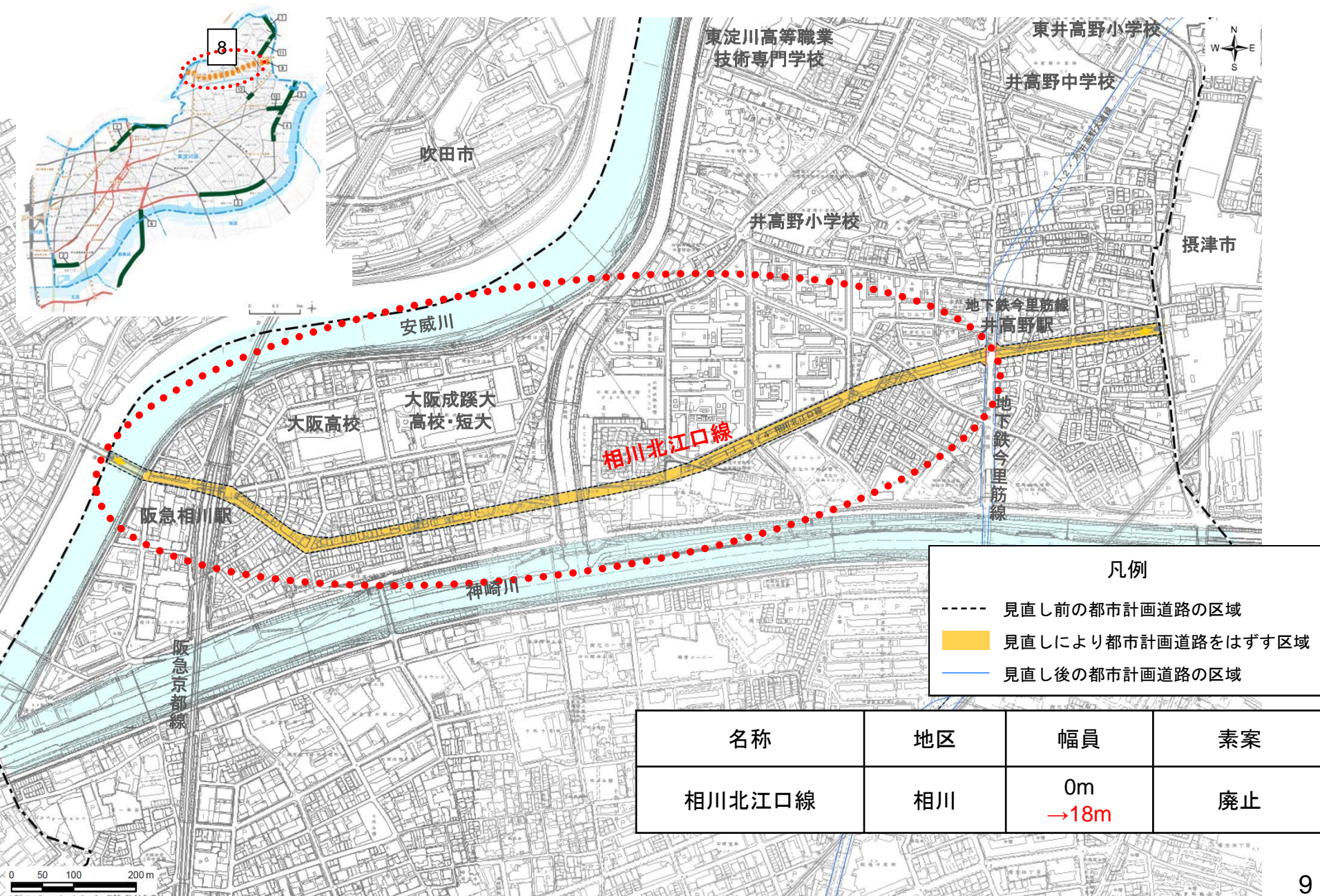


長期未着手の都市計画道路の見直し（素案）

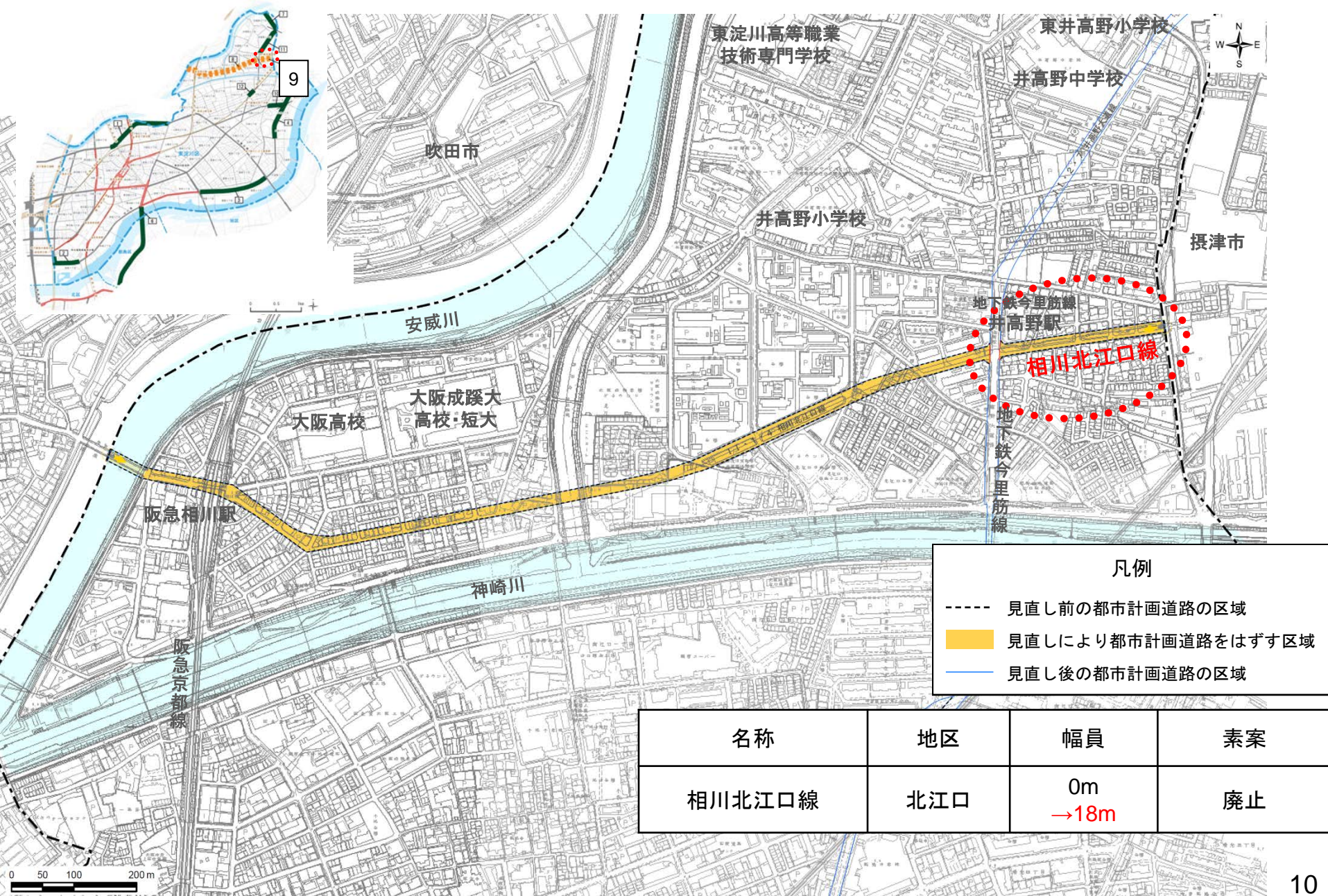
東淀川区ー7 井高野町線（井高野）【存続（変更なし）】



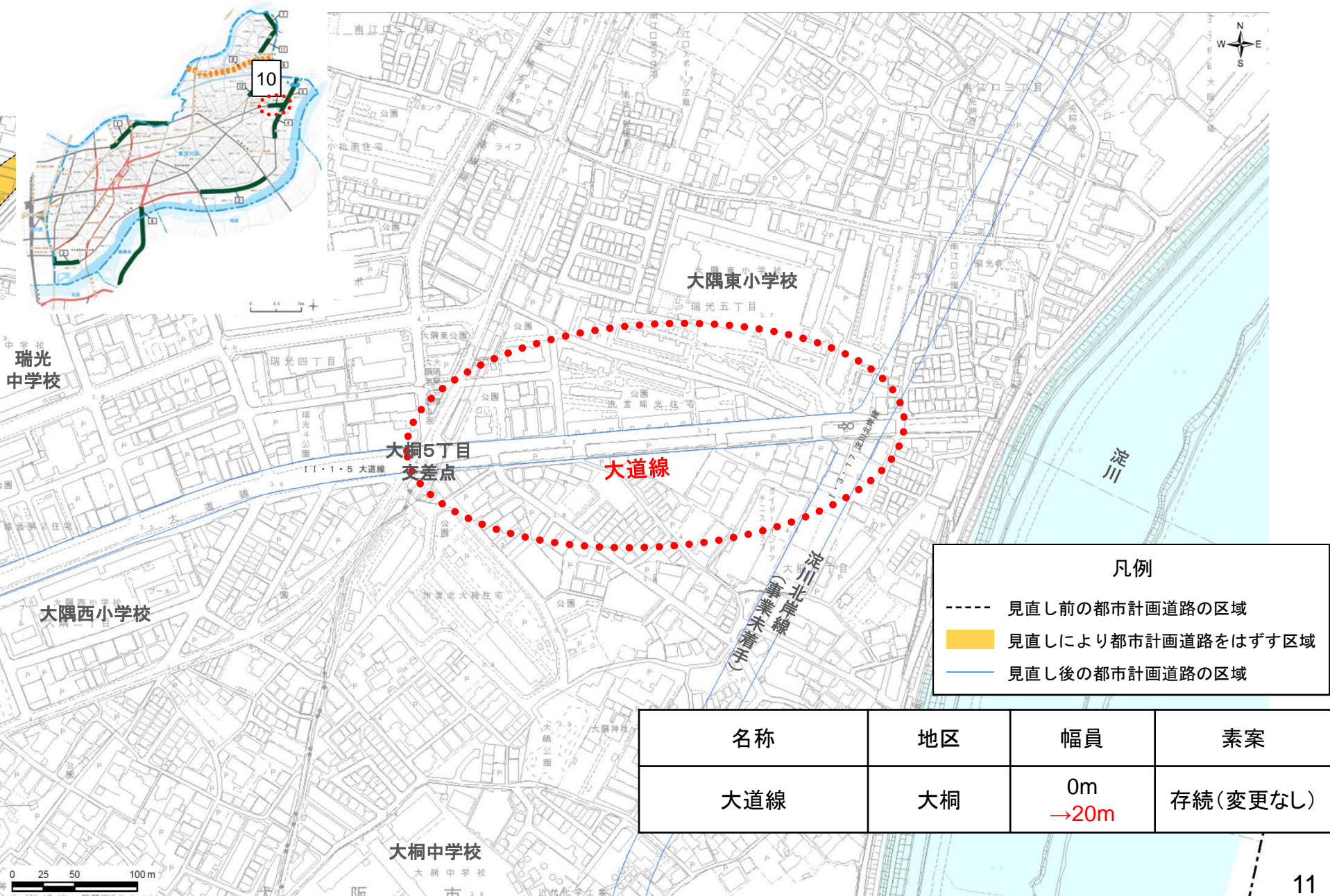
長期未着手の都市計画道路の見直し（素案）
東淀川区－8 相川北江口線（相川）【廃止】



長期未着手の都市計画道路の見直し（素案）
東淀川区－9 相川北江口線（北江口）【廃止】

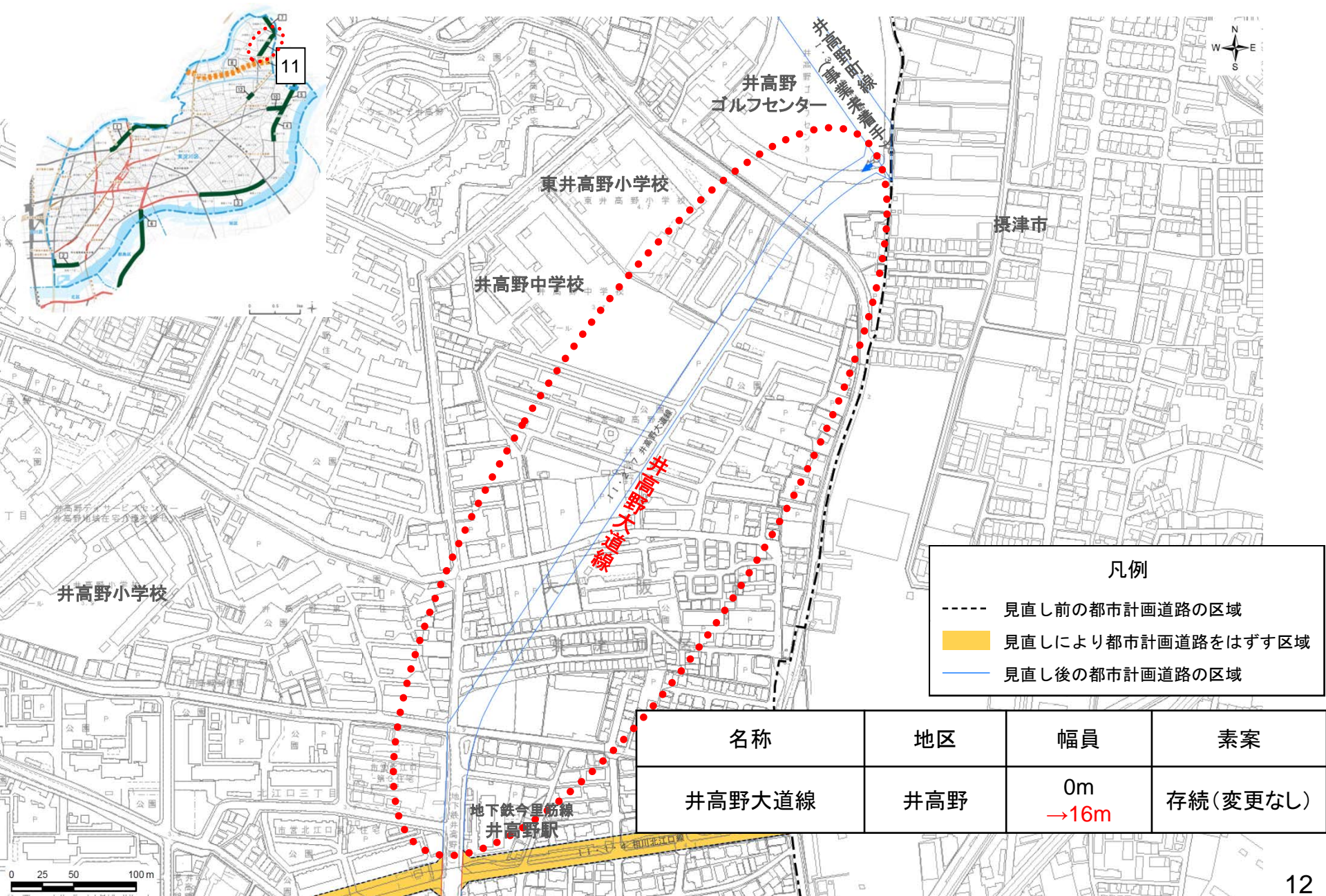


長期未着手の都市計画道路の見直し（素案）
東淀川区-10 大道線（大桐）【存続（変更なし）】



長期未着手の都市計画道路の見直し（素案）

東淀川区－11 井高野大道線（井高野）【存続（変更なし）】



東淀川区ー12 井高野大道線（小松）【存続（変更なし）】

