

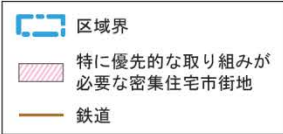
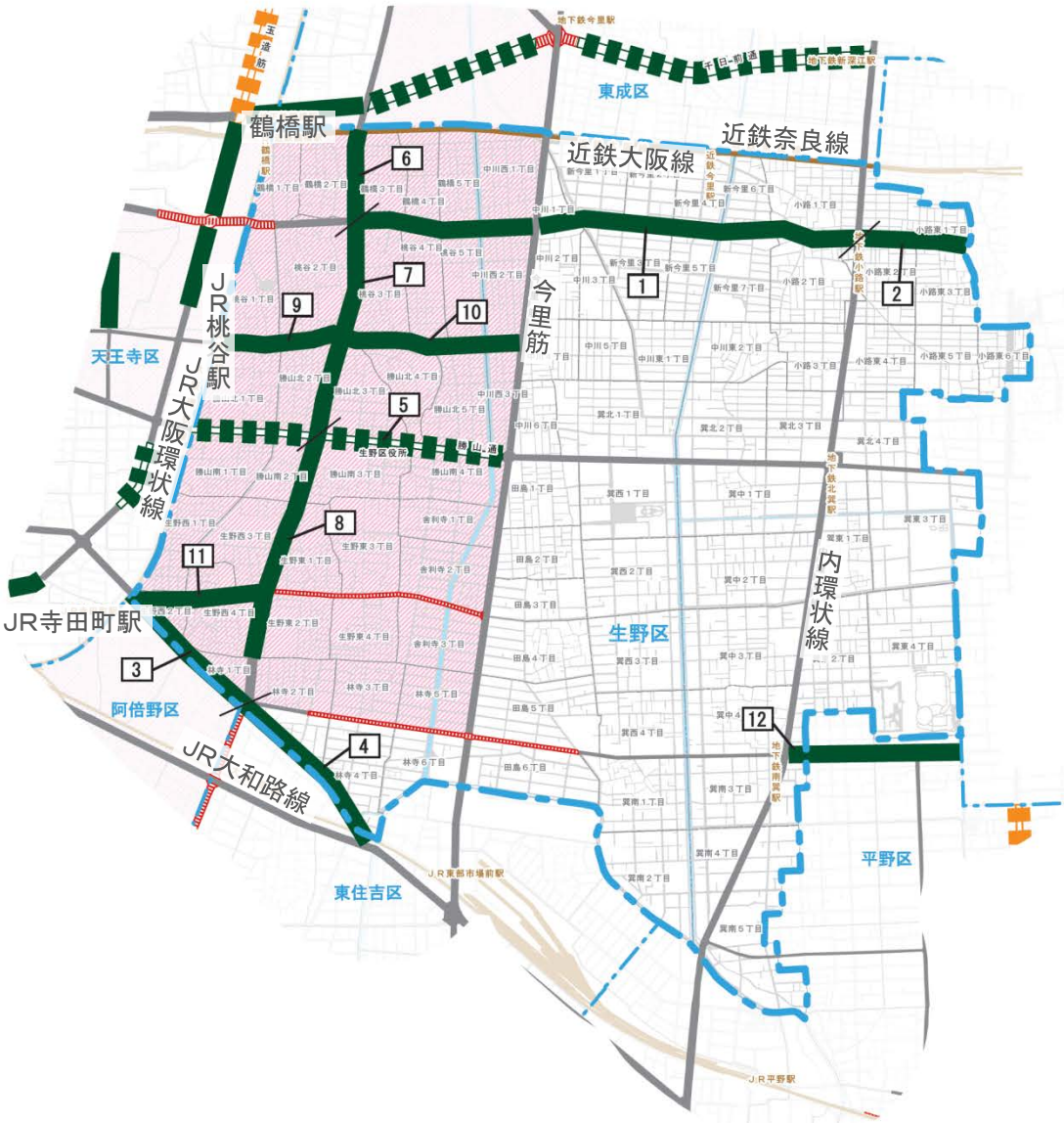
長期未着手の都市計画道路の見直し（素案）

長期未着手の都市計画道路の見直し（素案）（生野区）

事業未着手の都市計画道路一覧

番号	(生野区) 路線名	地区名	幅員 (m)		見直し素案
			現道	計画	
1	難波片江線	新今里	11	30	存続
2	難波片江線	小路	—	30	存続
3	芦原杭全線	R25号生野西	18	27	存続
4	芦原杭全線	R25号林寺	18	27	存続
5	難波足代線	勝山	22	25	現道幅員に変更
6	豊里矢田線	鶴橋	15	25	存続
7	豊里矢田線	桃谷	15	25	存続
8	豊里矢田線	生野	15	25	存続
9	上本町猪飼野線	桃谷西	—	15	存続
10	上本町猪飼野線	桃谷東	—	15	存続
11	河堀口舍利寺線	生野西	—	15	存続
12	巽正覚寺線	巽東	8	16	存続

※幅員は概数

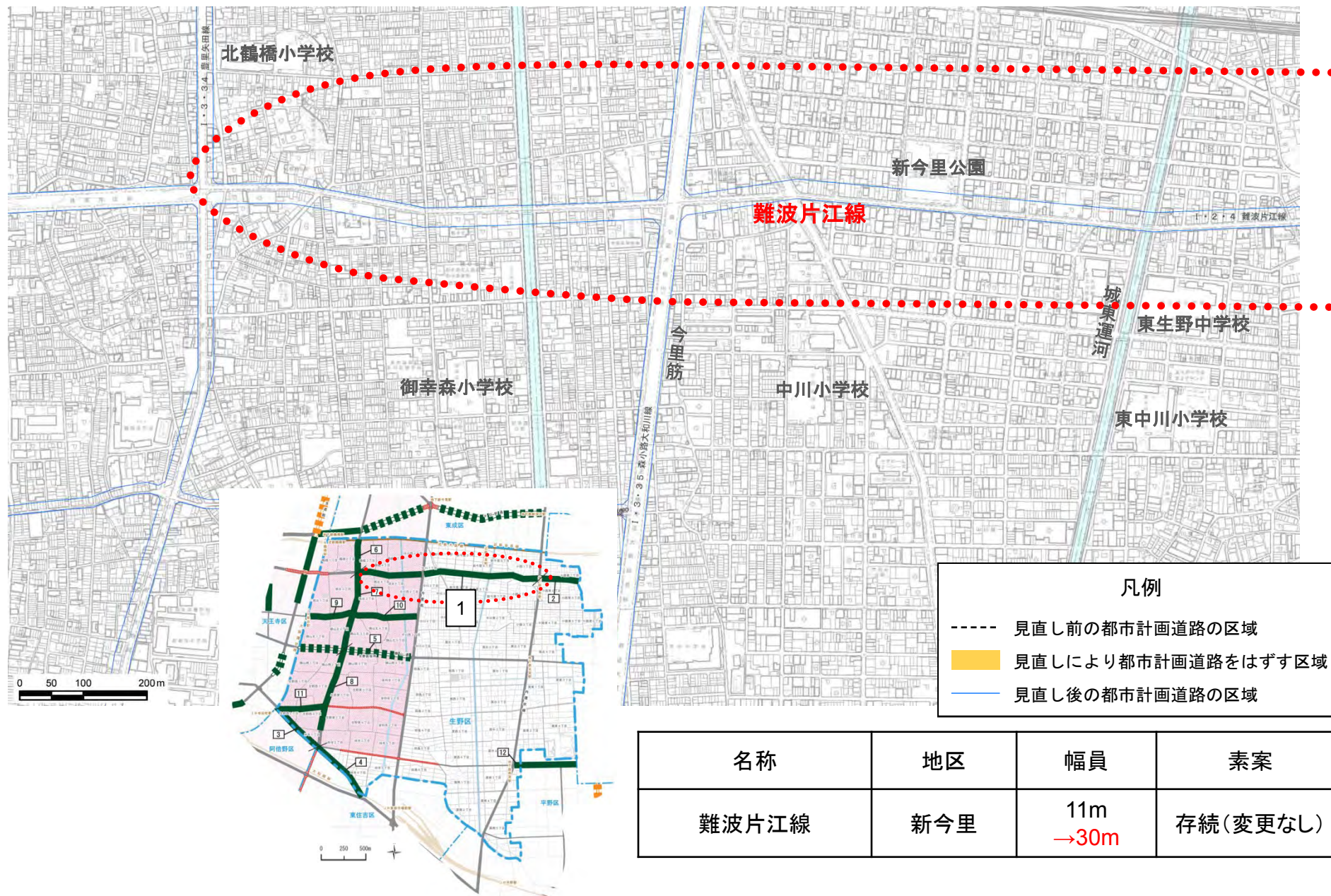


凡 例	
	整備済
	事業中
	存続
	現道幅員に変更
	廃止

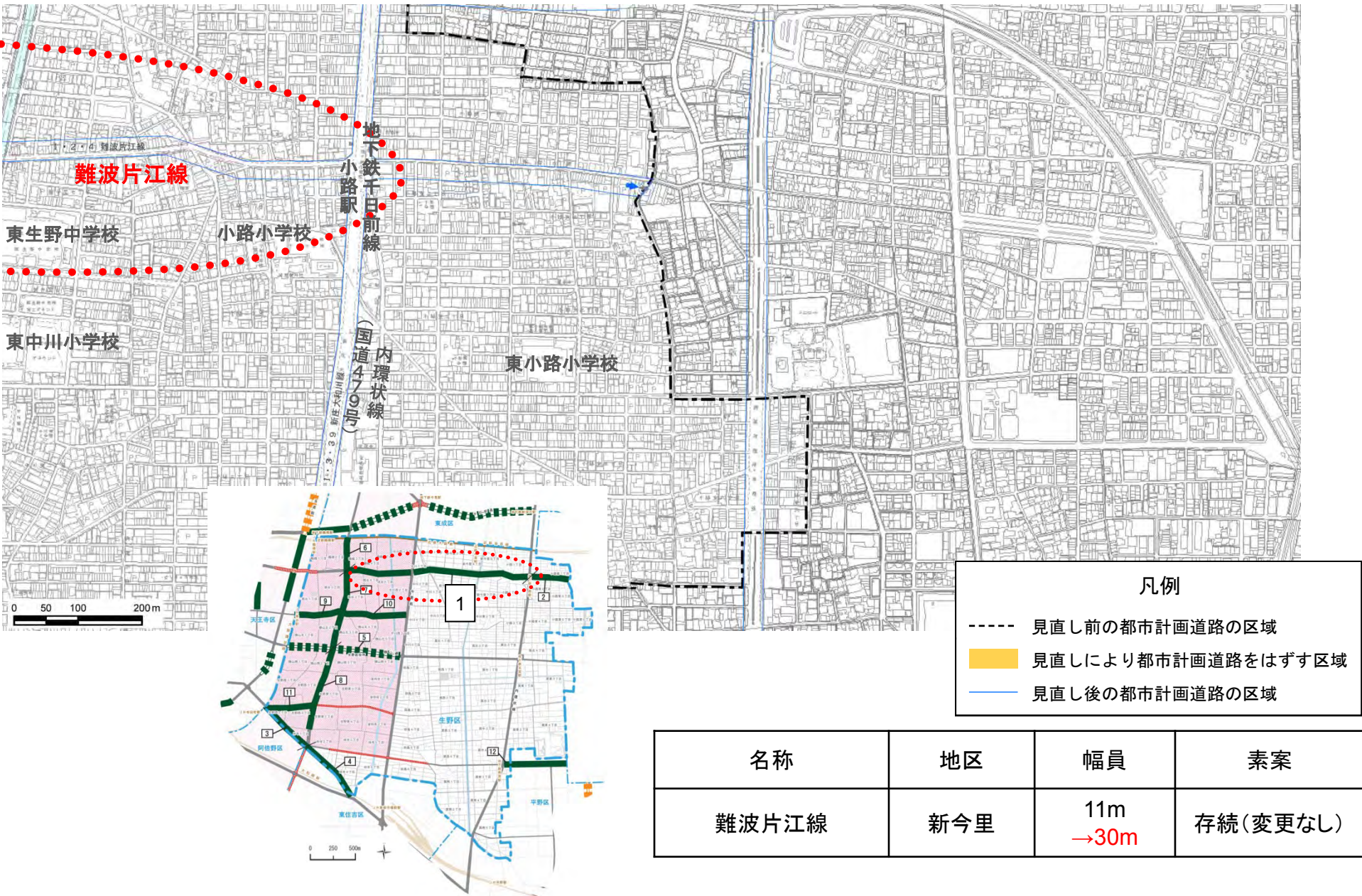


長期未着手の都市計画道路の見直し（素案）

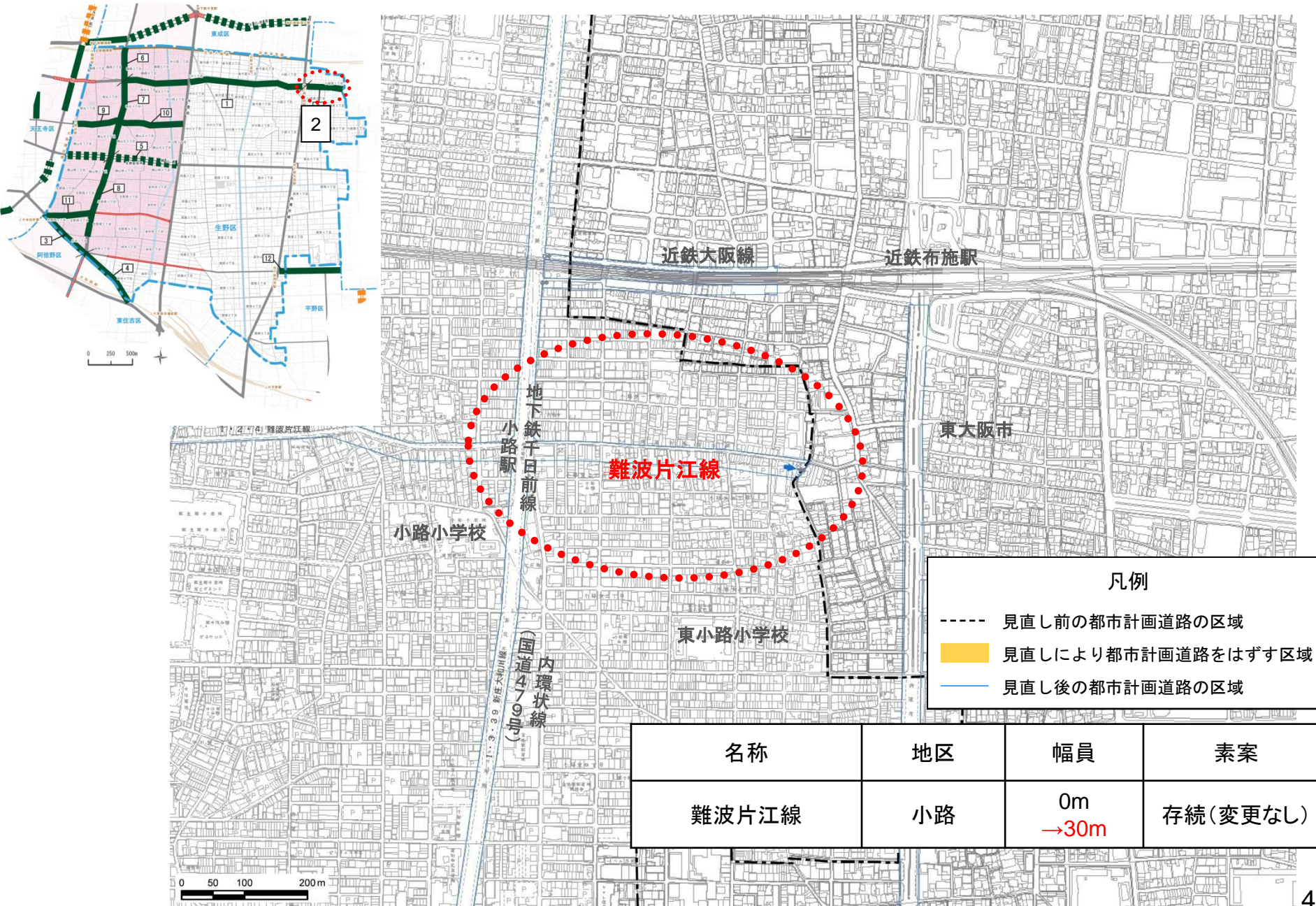
生野区－１（１） 難波片江線（新今里）【存続（変更なし）】



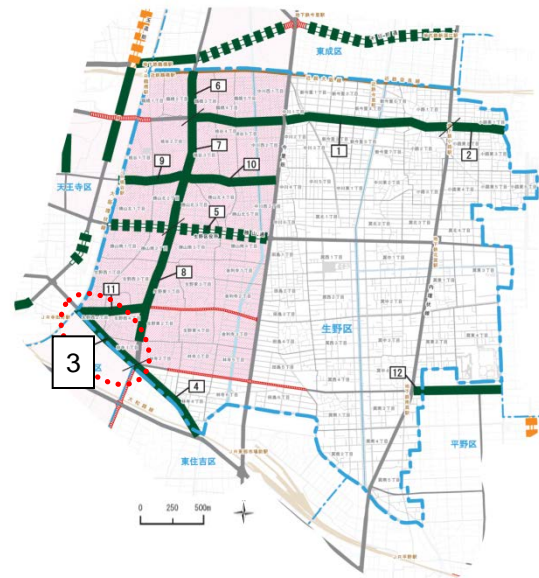
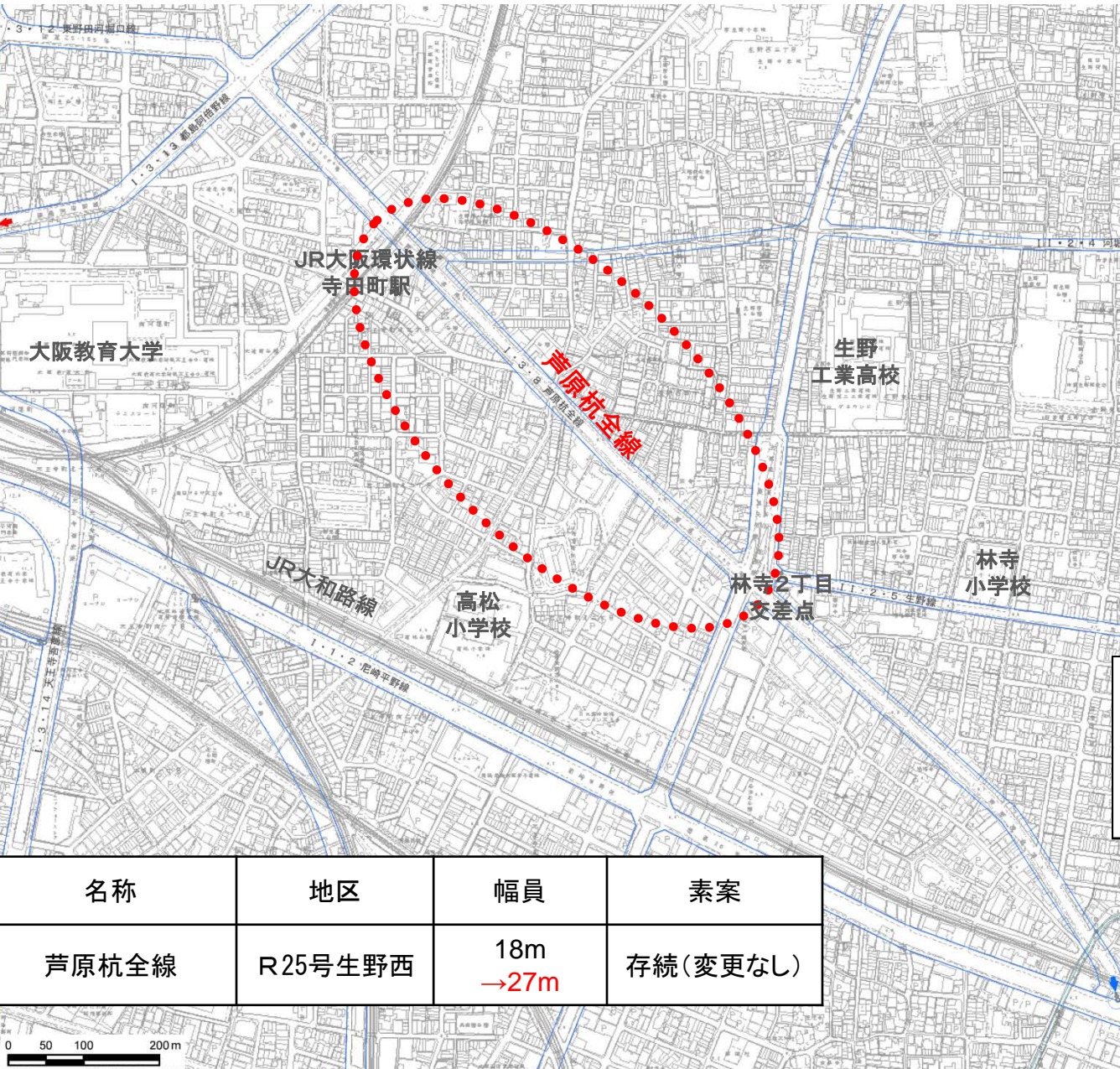
長期未着手の都市計画道路の見直し（素案）
生野区－１（２） 難波片江線（新今里）【存続（変更なし）】



長期未着手の都市計画道路の見直し（素案）
生野区－2 難波片江線（小路）【存続（変更なし）】



長期未着手の都市計画道路の見直し（素案）
生野区ー3 芦原杭全線（R25号生野西）【存続（変更なし）】



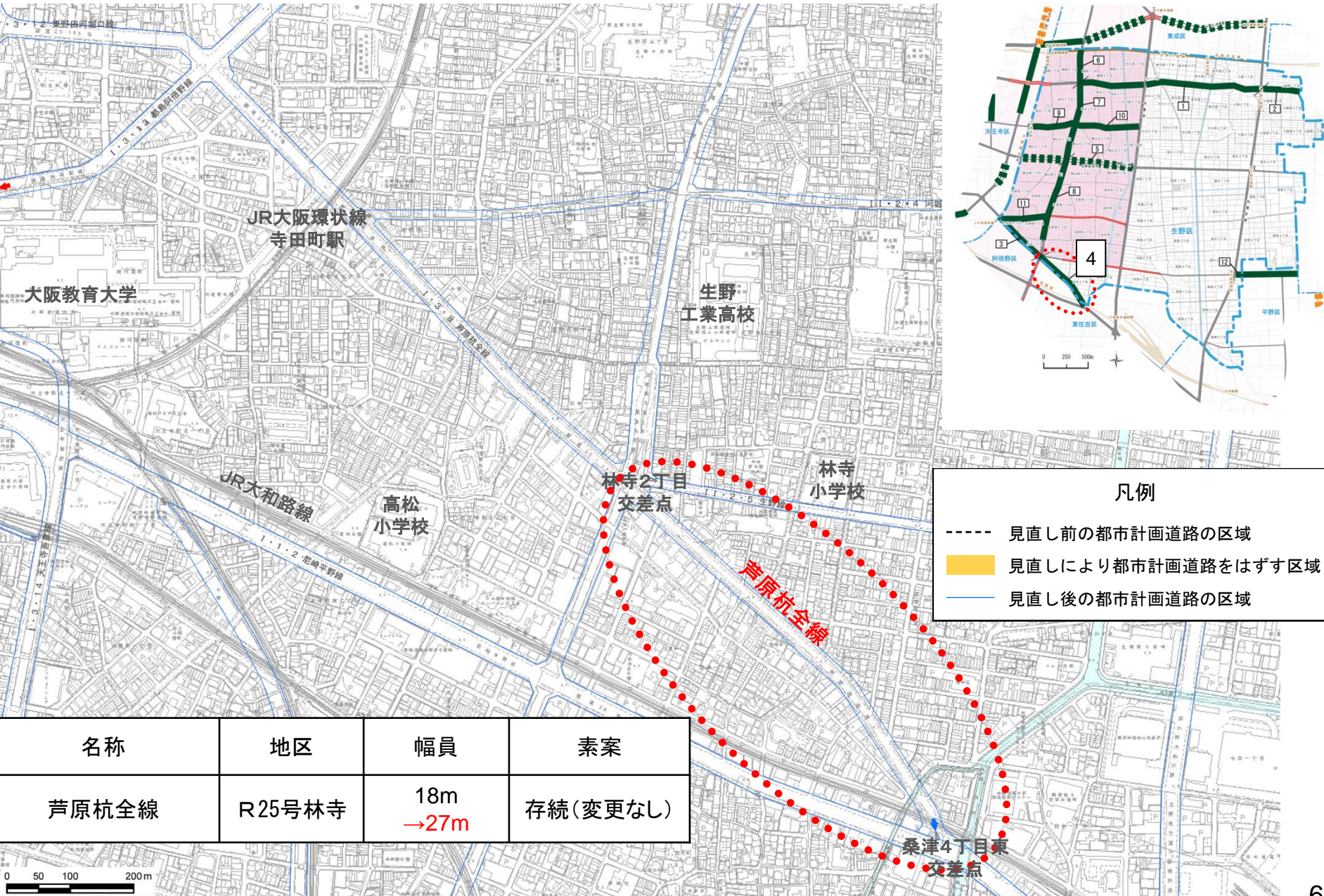
凡例

- 見直し前の都市計画道路の区域
- 見直しにより都市計画道路をはずす区域
- 見直し後の都市計画道路の区域

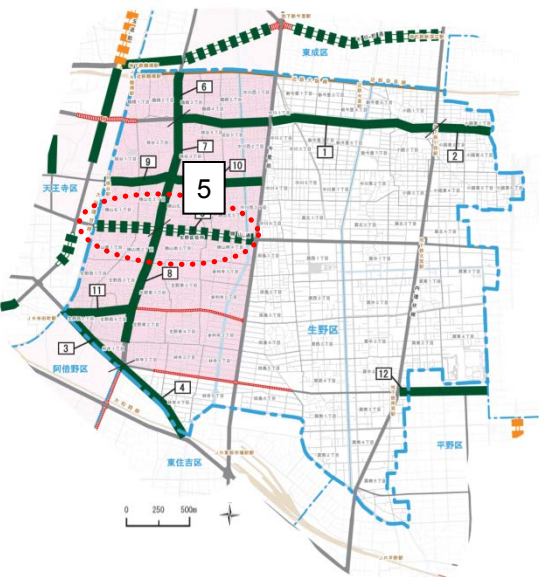
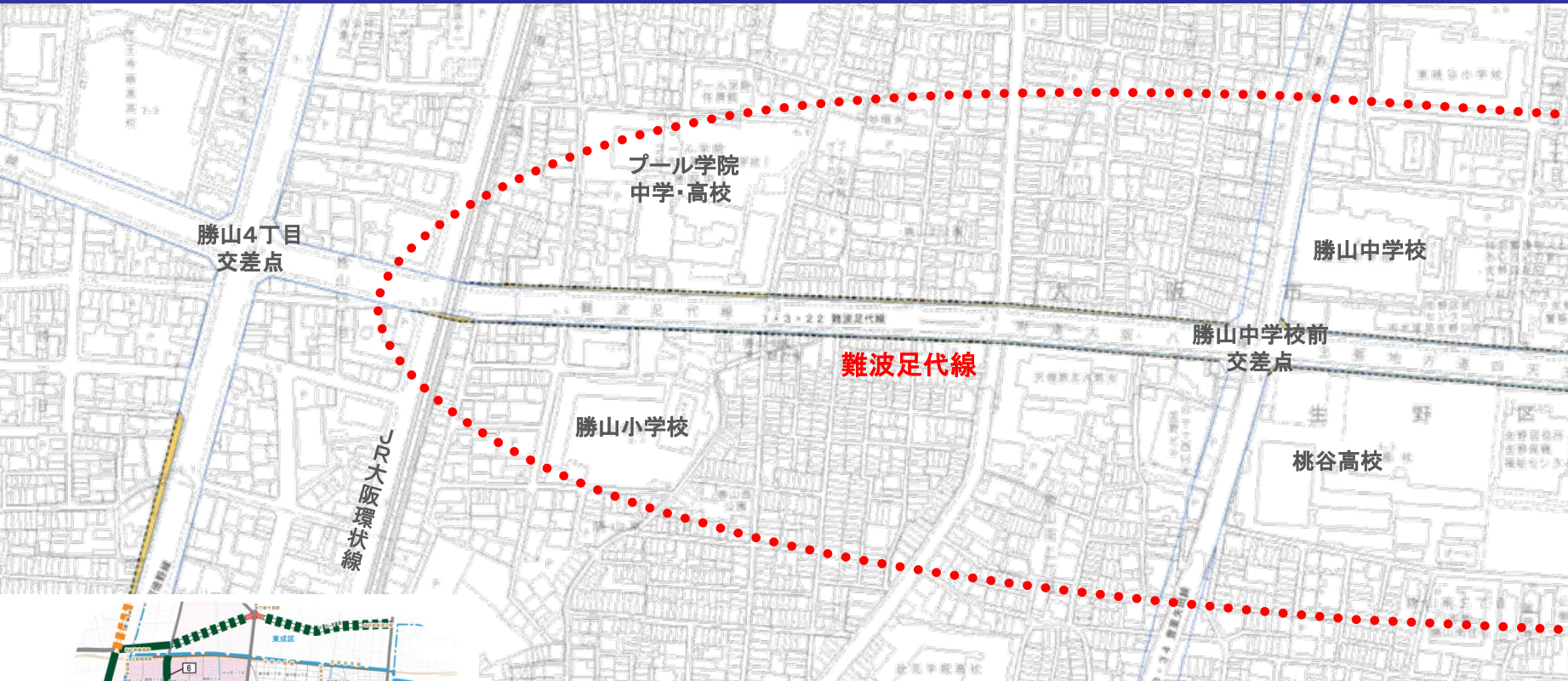
名称	地区	幅員	素案
芦原杭全線	R25号生野西	18m →27m	存続(変更なし)

長期未着手の都市計画道路の見直し（素案）

生野区－4 芦原杭全線（R25号林寺）【存続（変更なし）】



長期未着手の都市計画道路の見直し（素案）
生野区ー5（1） 難波足代線（勝山）【現道幅員に変更（拡幅の取りやめ）】

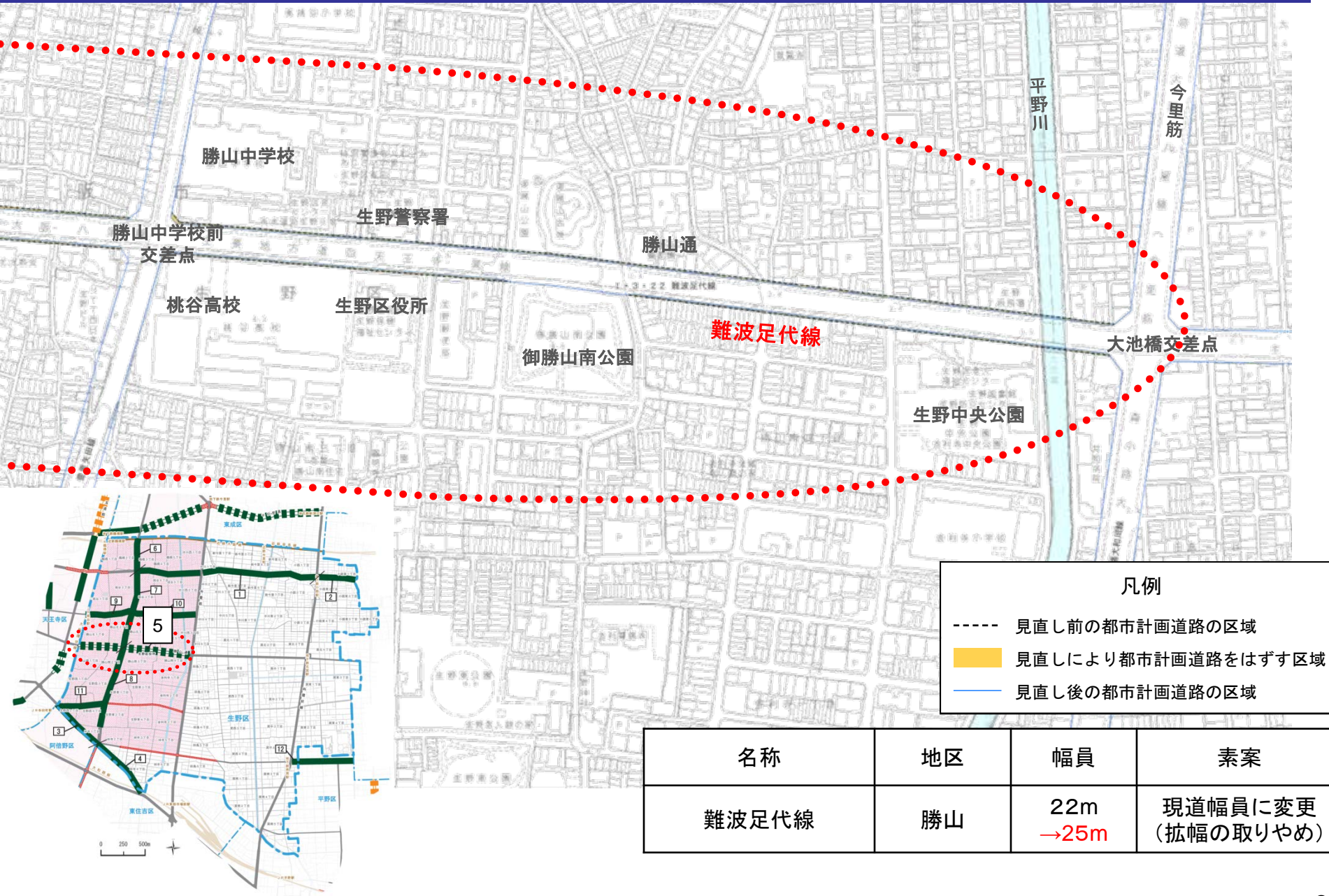


凡例

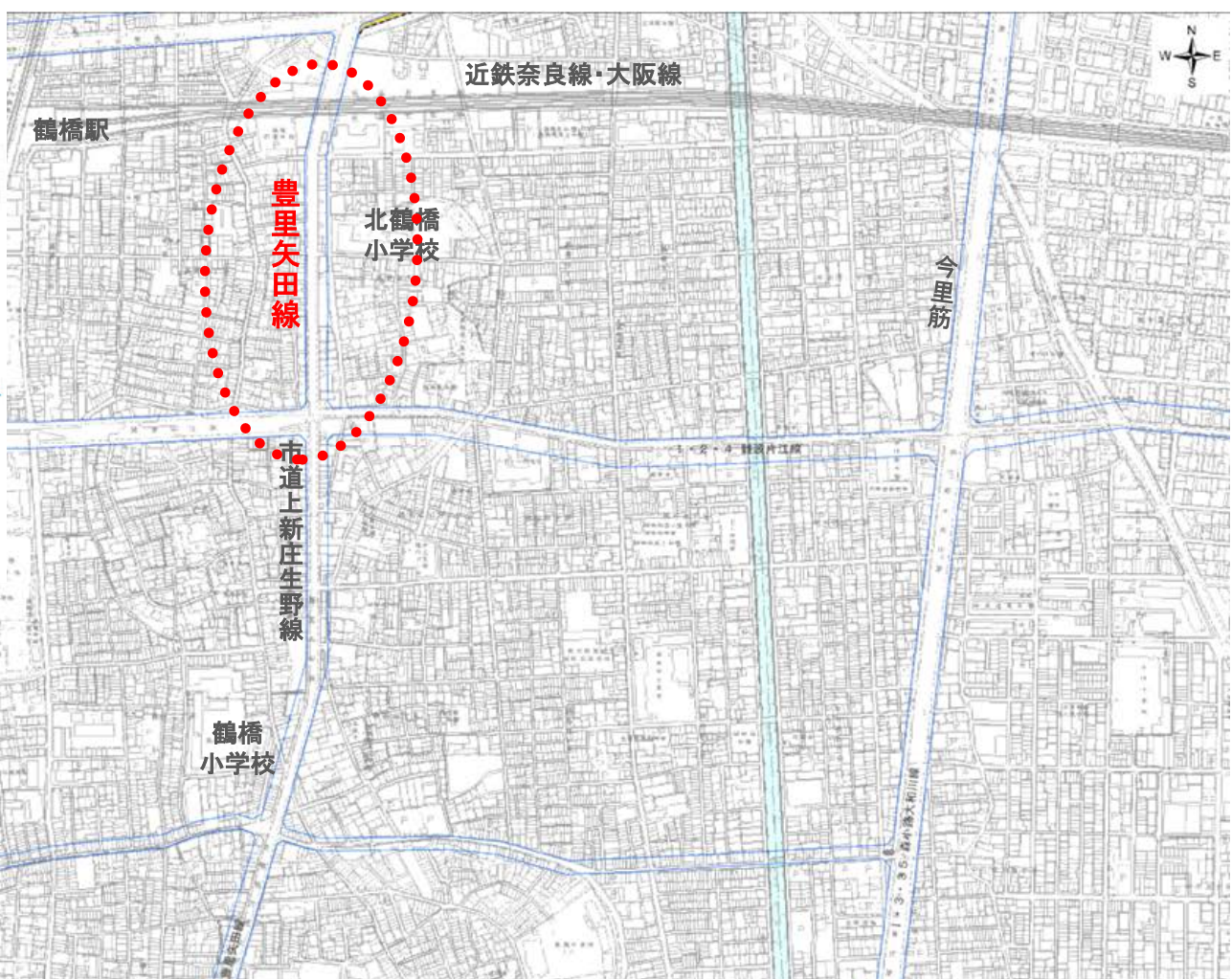
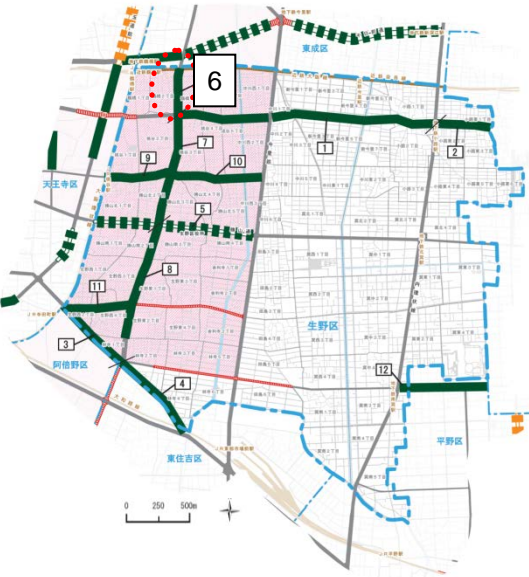
- 見直し前の都市計画道路の区域
- 黄色 見直しにより都市計画道路をはずす区域
- 見直し後の都市計画道路の区域

名称	地区	幅員	素案
難波足代線	勝山	22m →25m	現道幅員に変更 (拡幅の取りやめ)

長期未着手の都市計画道路の見直し（素案）
生野区－５（２） 難波足代線（勝山）【現道幅員に変更（拡幅の取りやめ）】

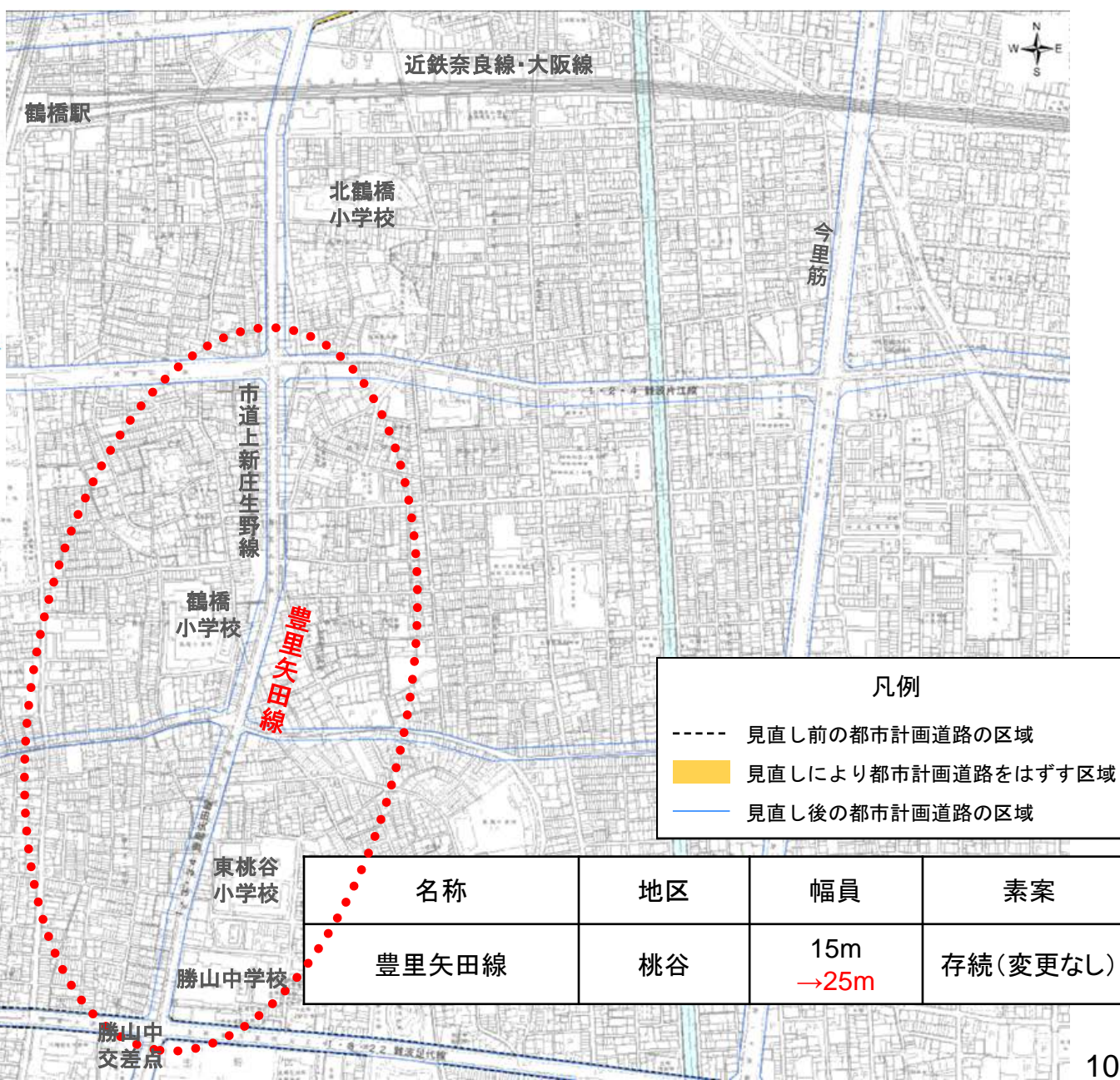
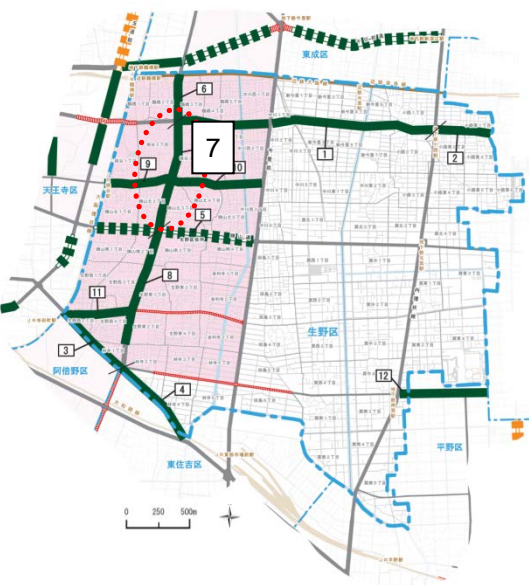


長期未着手の都市計画道路の見直し（素案）
生野区－6 豊里矢田線（鶴橋）【存続（変更なし）】



名称	地区	幅員	素案
豊里矢田線	鶴橋	15m →25m	存続(変更なし)

長期未着手の都市計画道路の見直し（素案）
生野区ー7 豊里矢田線（桃谷）【存続（変更なし）】

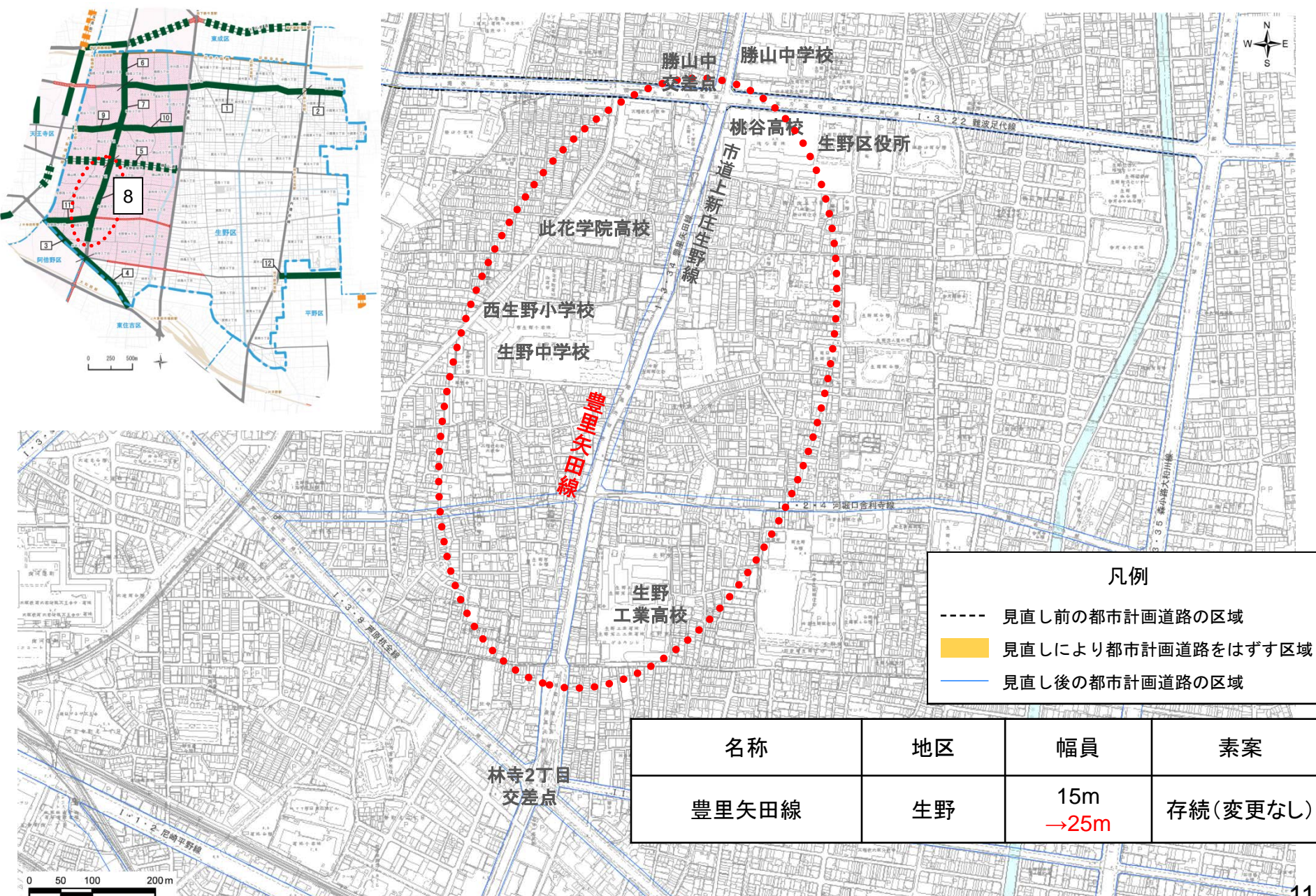


凡例

- 見直し前の都市計画道路の区域
- 見直しにより都市計画道路をはずす区域
- 見直し後の都市計画道路の区域

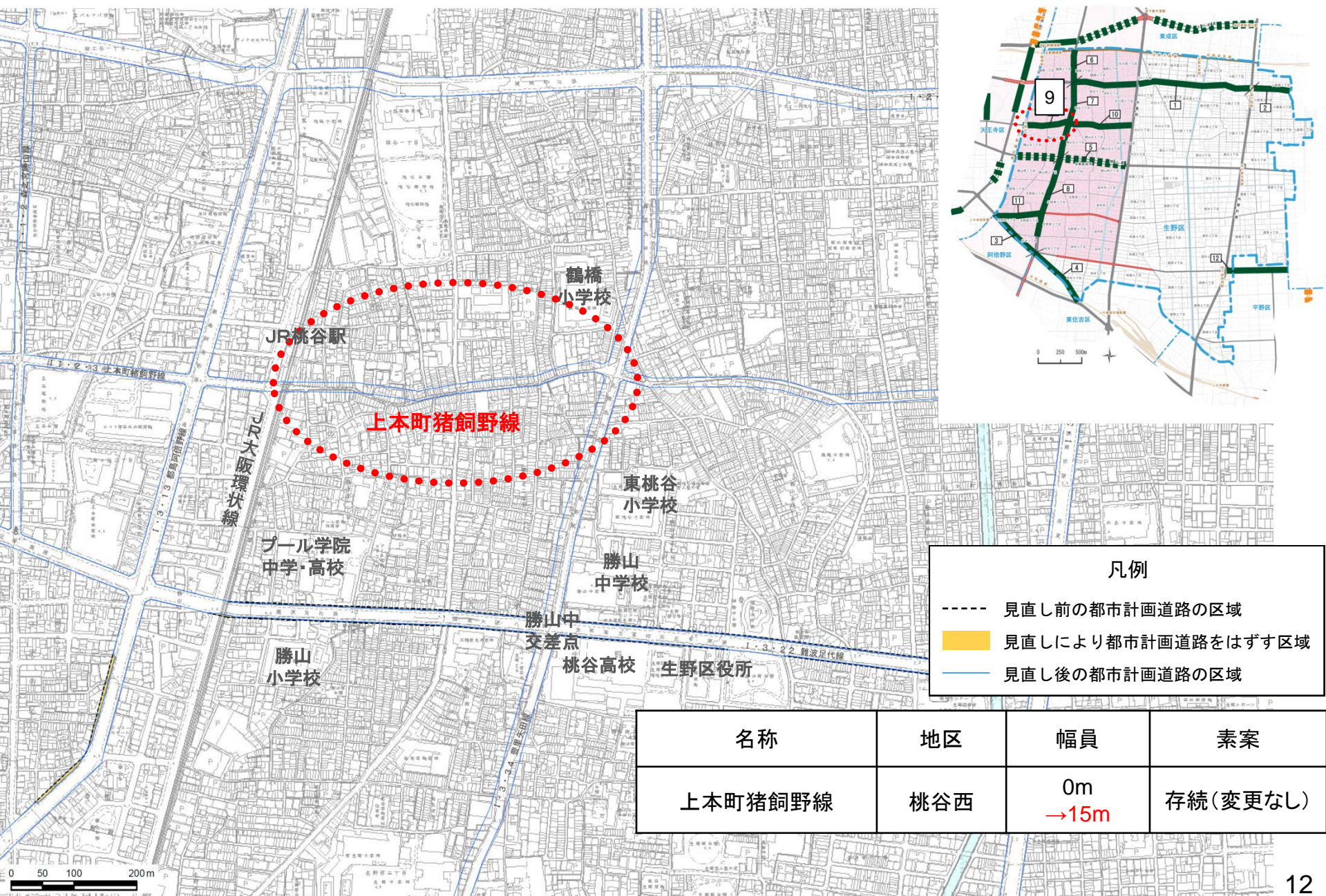
名称	地区	幅員	素案
豊里矢田線	桃谷	15m →25m	存続（変更なし）

長期未着手の都市計画道路の見直し（素案）
生野区－8 豊里矢田線（生野）【存続（変更なし）】

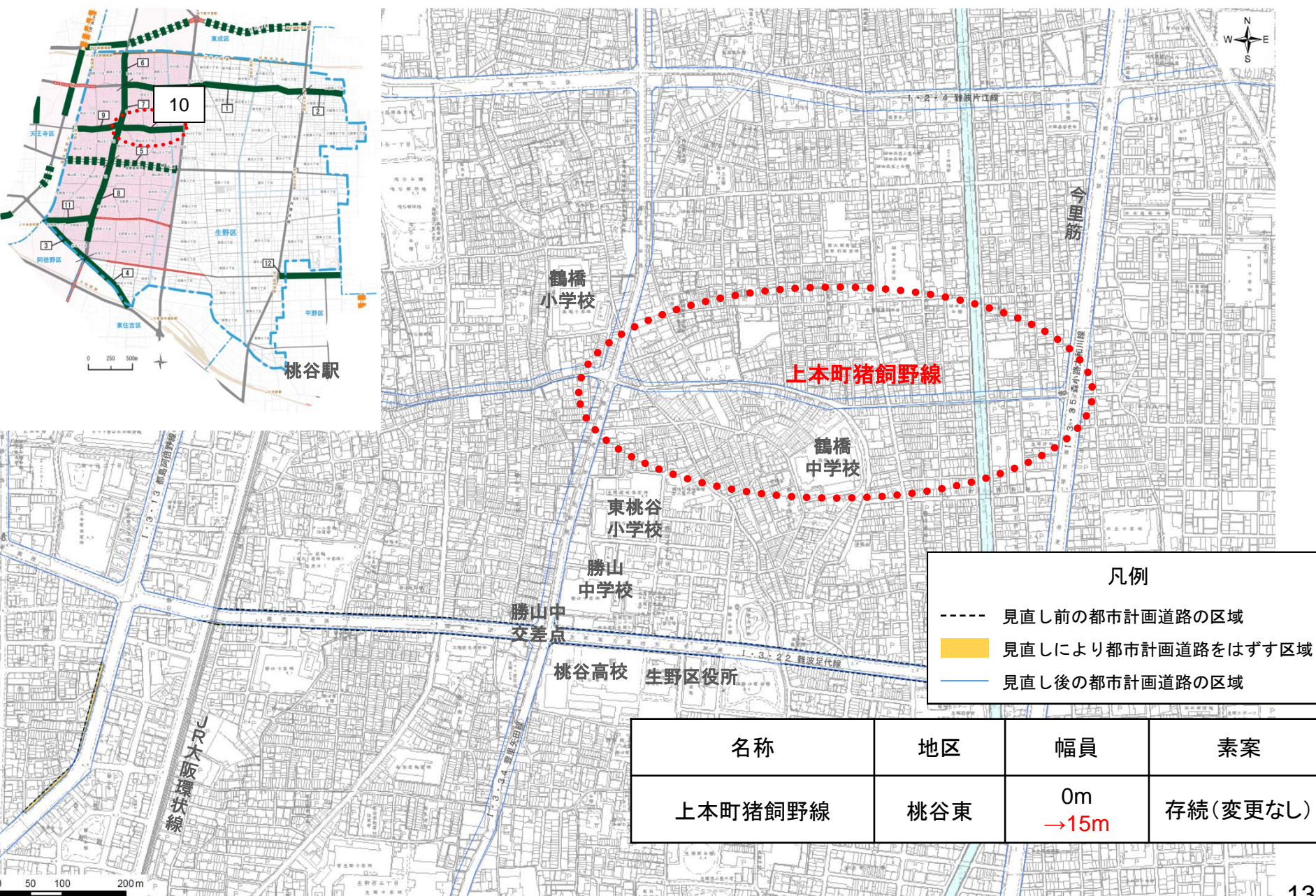


長期未着手の都市計画道路の見直し（素案）

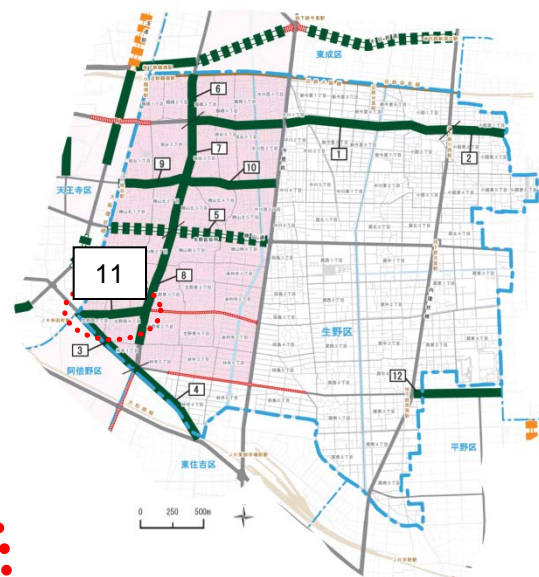
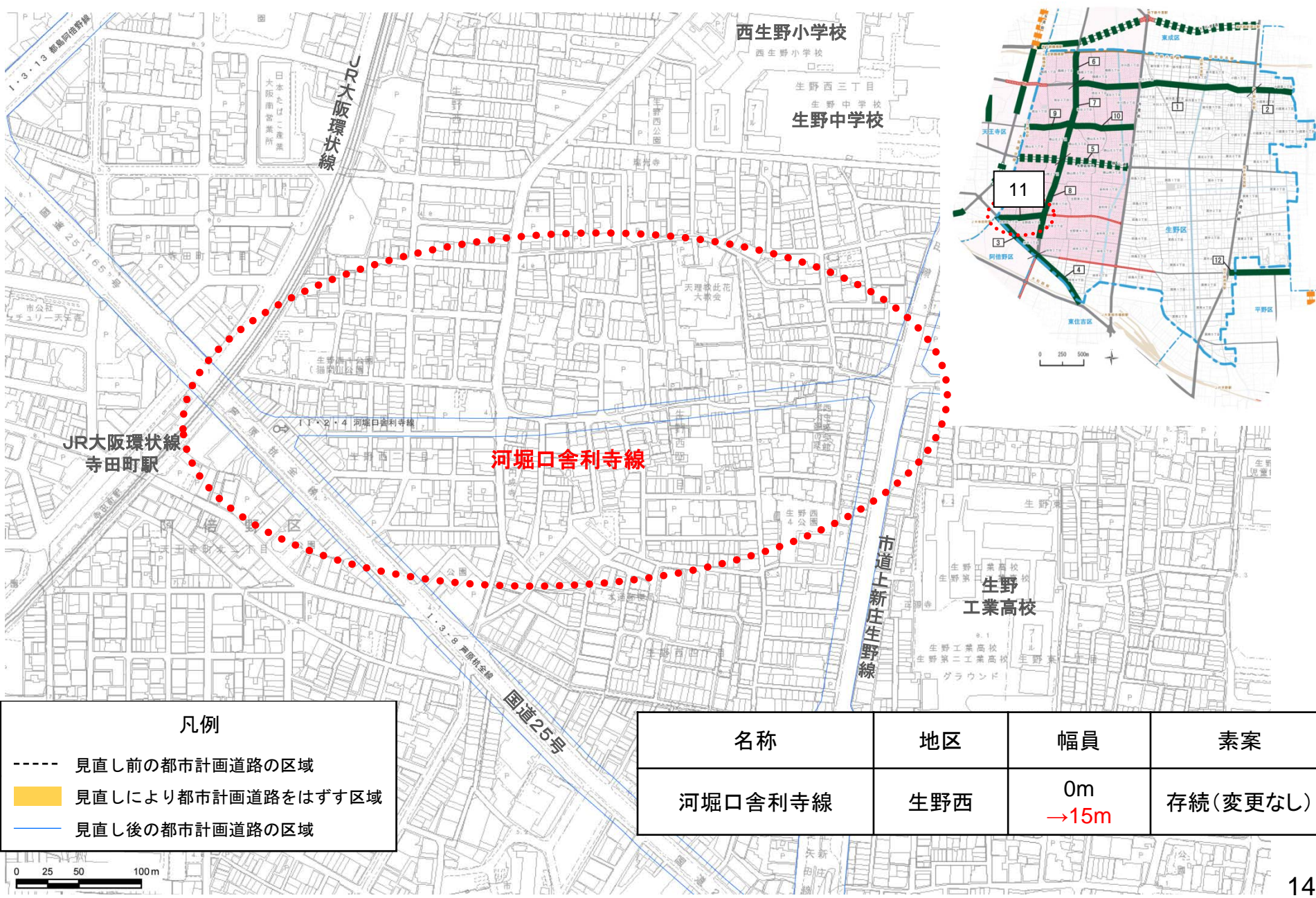
生野区－9 上本町猪飼野線（桃谷西）【存続（変更なし）】



長期未着手の都市計画道路の見直し（素案）
生野区ー10 上本町猪飼野線（桃谷東）【存続（変更なし）】



長期未着手の都市計画道路の見直し（素案）
生野区－11 河堀口舍利寺線（生野西）【存続（変更なし）】



生野区-12 巽正覚寺線（巽東）【存続（変更なし）】

