

## 長期未着手の都市計画道路の見直し（素案）

# 長期未着手の都市計画道路の見直し（素案）（城東区）



事業未着手の都市計画道路一覧

番号	(城東区) 路線名	地区名	幅員 (m)		見直し素案
			現道	計画	
1	都島茨田線	成育	—	50	存続
2	都島茨田線	関目	—	50	存続
3	桜島守口線	野江	—	40	廃止
4	桜島守口線	成育	27	40	現道幅員に変更
5	北野都島線	野江	27	40	現道幅員に変更
6	豊里矢田線	野江	—	25	存続

※幅員は概数

区域界

特に優先的な取り組みが必要な密集住宅市街地

鉄道

整備済

事業中

存続

現道幅員に変更

廃止

0 250 500m

長期未着手の都市計画道路の見直し（素案）  
城東区－1 都島茨田線（成育）【存続（変更なし）】

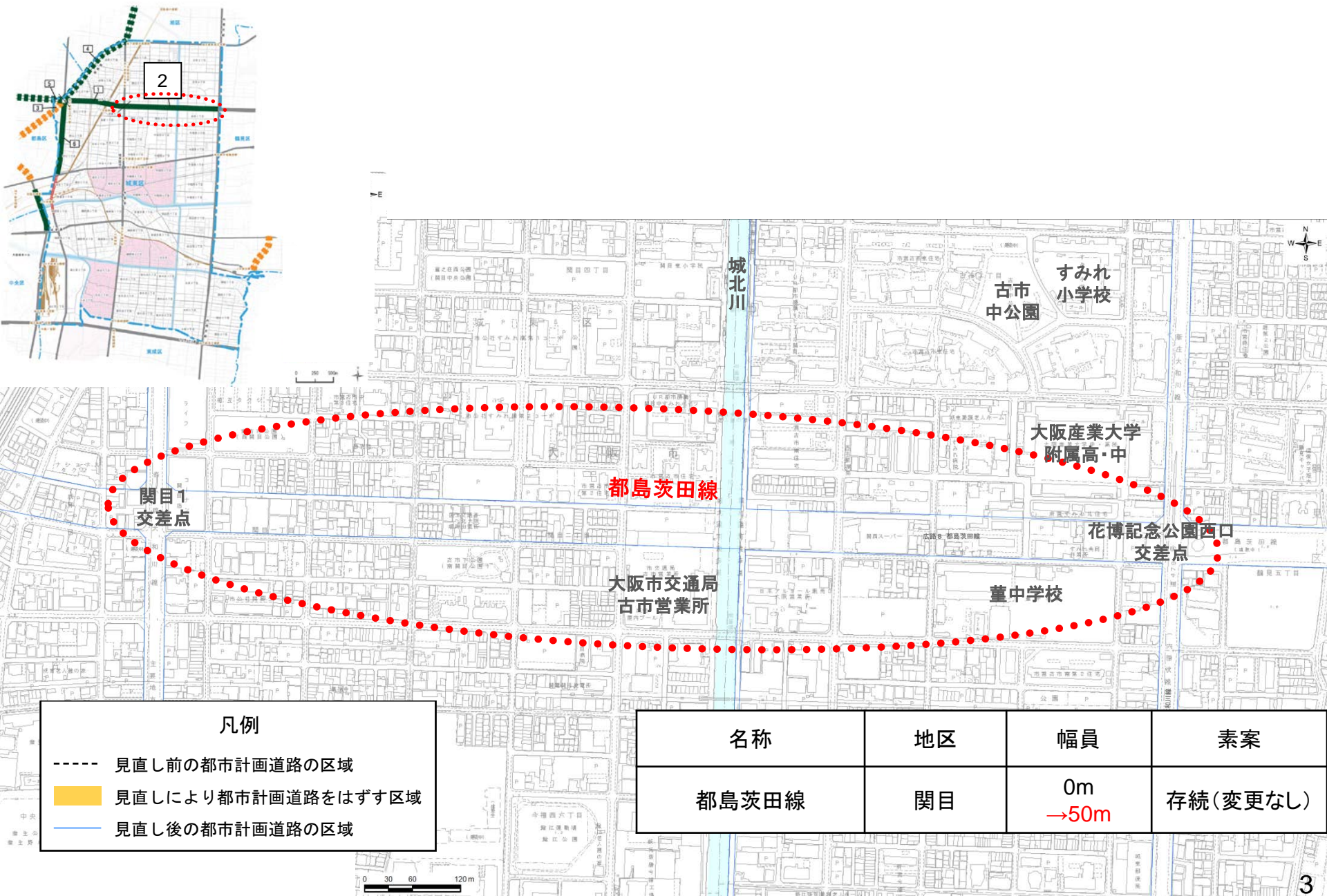


凡例

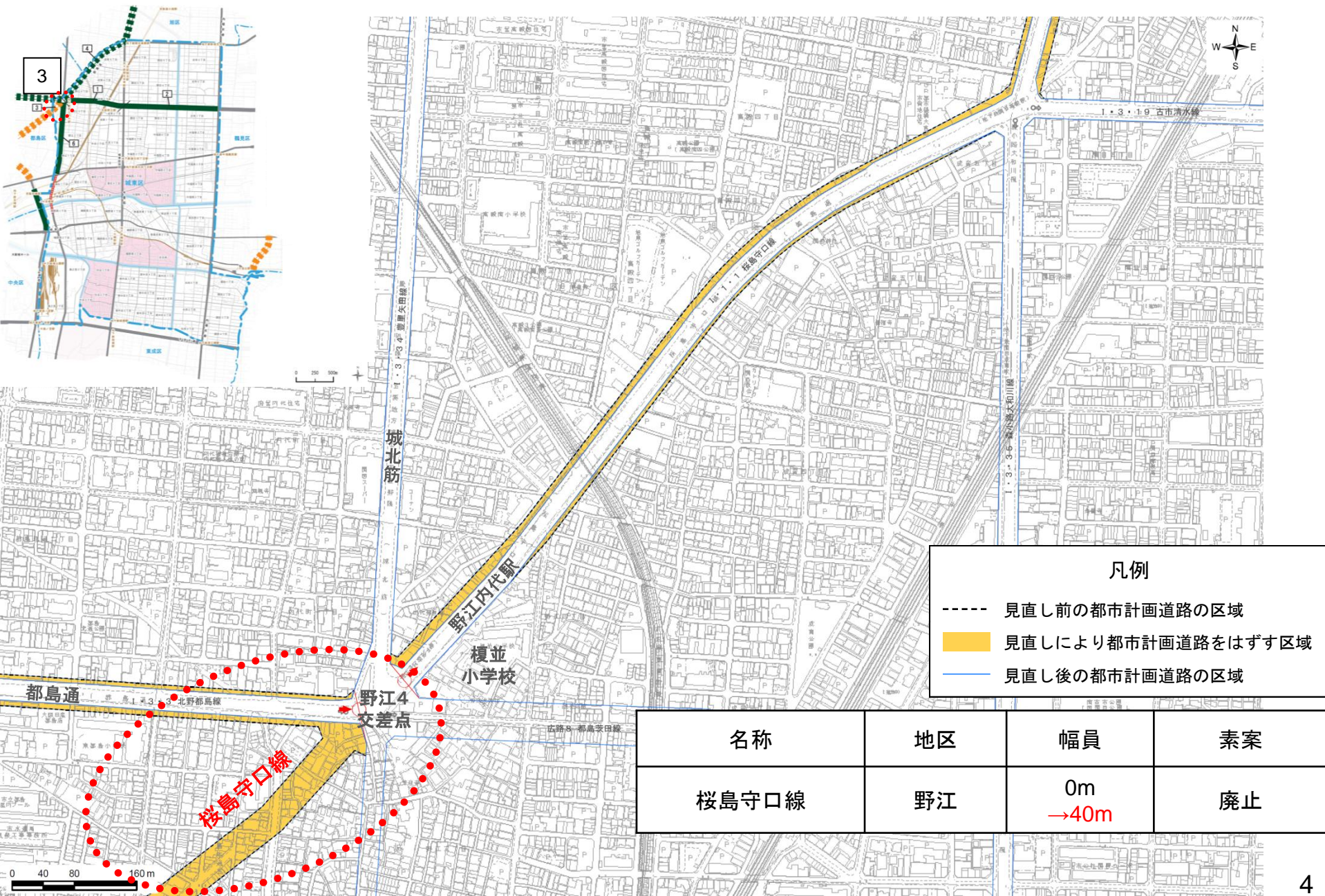
- 見直し前の都市計画道路の区域
- 黄色 見直しにより都市計画道路をはずす区域
- 見直し後の都市計画道路の区域

名称	地区	幅員	素案
都島茨田線	成育	0m →50m	存続(変更なし)

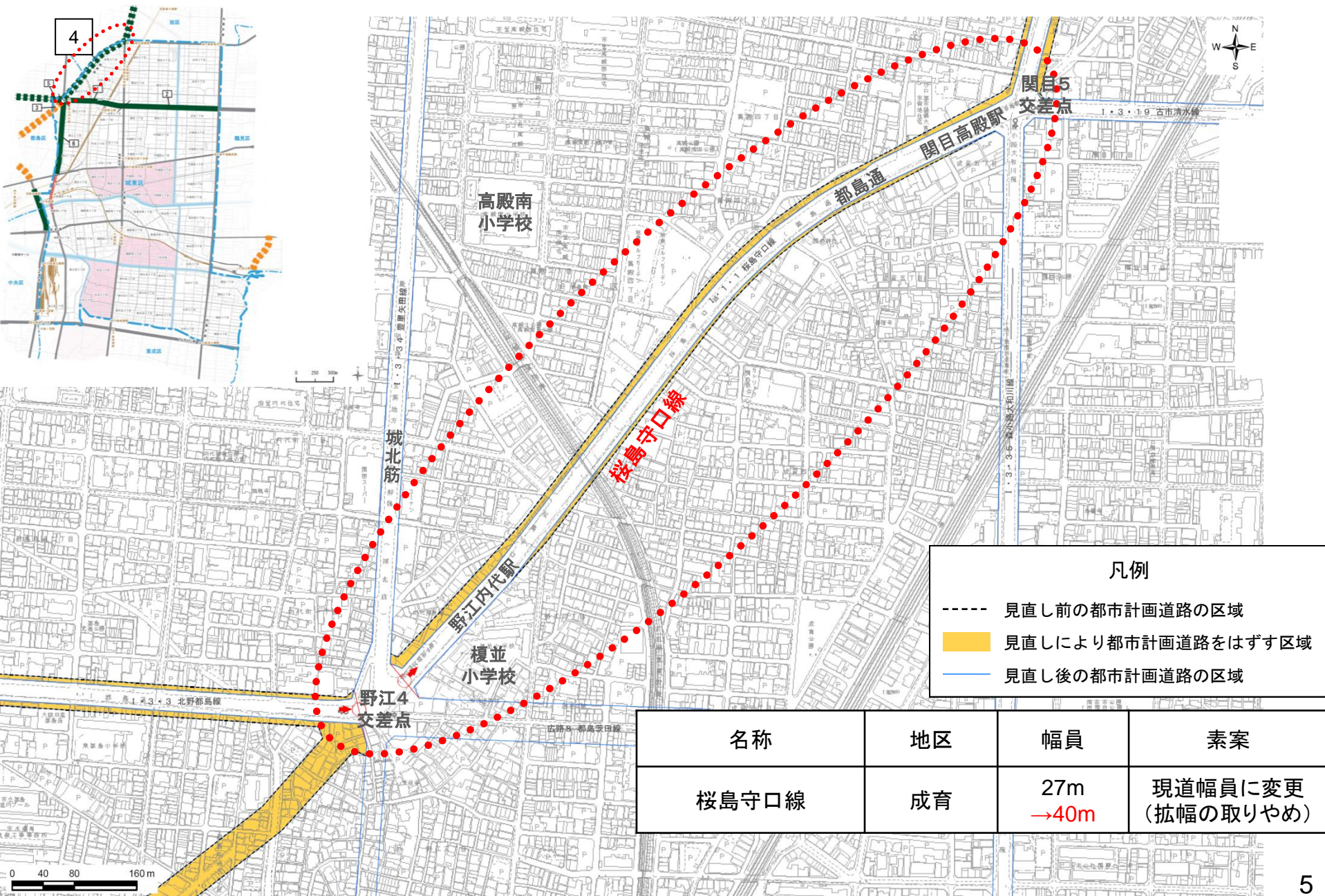
# 長期未着手の都市計画道路の見直し（素案） 城東区ー2 都島茨田線（関目）【存続（変更なし）】



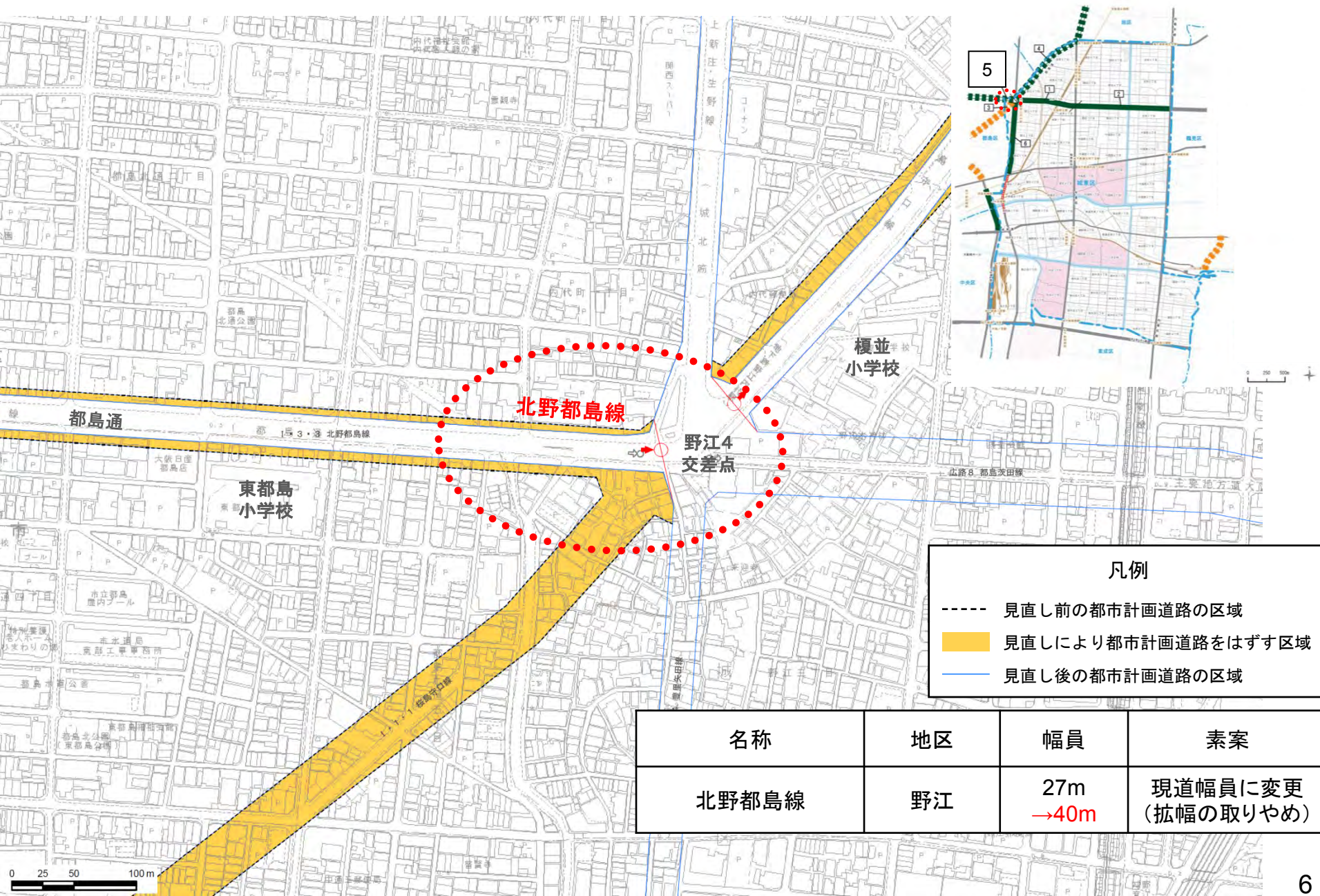
長期未着手の都市計画道路の見直し（素案）  
城東区－3 桜島守口線（野江）【廃止】



長期未着手の都市計画道路の見直し（素案）  
城東区－4 桜島守口線（成育）【現道幅員に変更（拡幅の取りやめ）】



長期未着手の都市計画道路の見直し（素案）  
城東区ー5 北野都島線（野江）【現道幅員に変更（拡幅の取りやめ）】



長期未着手の都市計画道路の見直し（素案）  
城東区－6 豊里矢田線（野江）【存続（変更なし）】

