

## 長期未着手の都市計画道路の見直し（素案）

長期未着手の都市計画道路の見直し（素案）（鶴見区）



事業未着手の都市計画道路一覧

番号	(鶴見区) 路線名	地区名	幅員 (m)		見直し素案
			現道	計画	
1	片町徳庵線	今津中	—	15	存続
2	鶴見放出線	横堤	—	25	廃止
3	鶴見放出線	今津南	—	36	廃止
4	焼野中茶屋線	焼野	12	16	存続
5	焼野中茶屋線	浜	12	16	存続
6	焼野中茶屋線	中茶屋	12	16	存続

※幅員は概数

区境界

特に優先的な取り組みが必要な密集住宅街地

鉄道

0 250 500m

N

凡 例

整備済

事業中

存続

現道幅員に変更

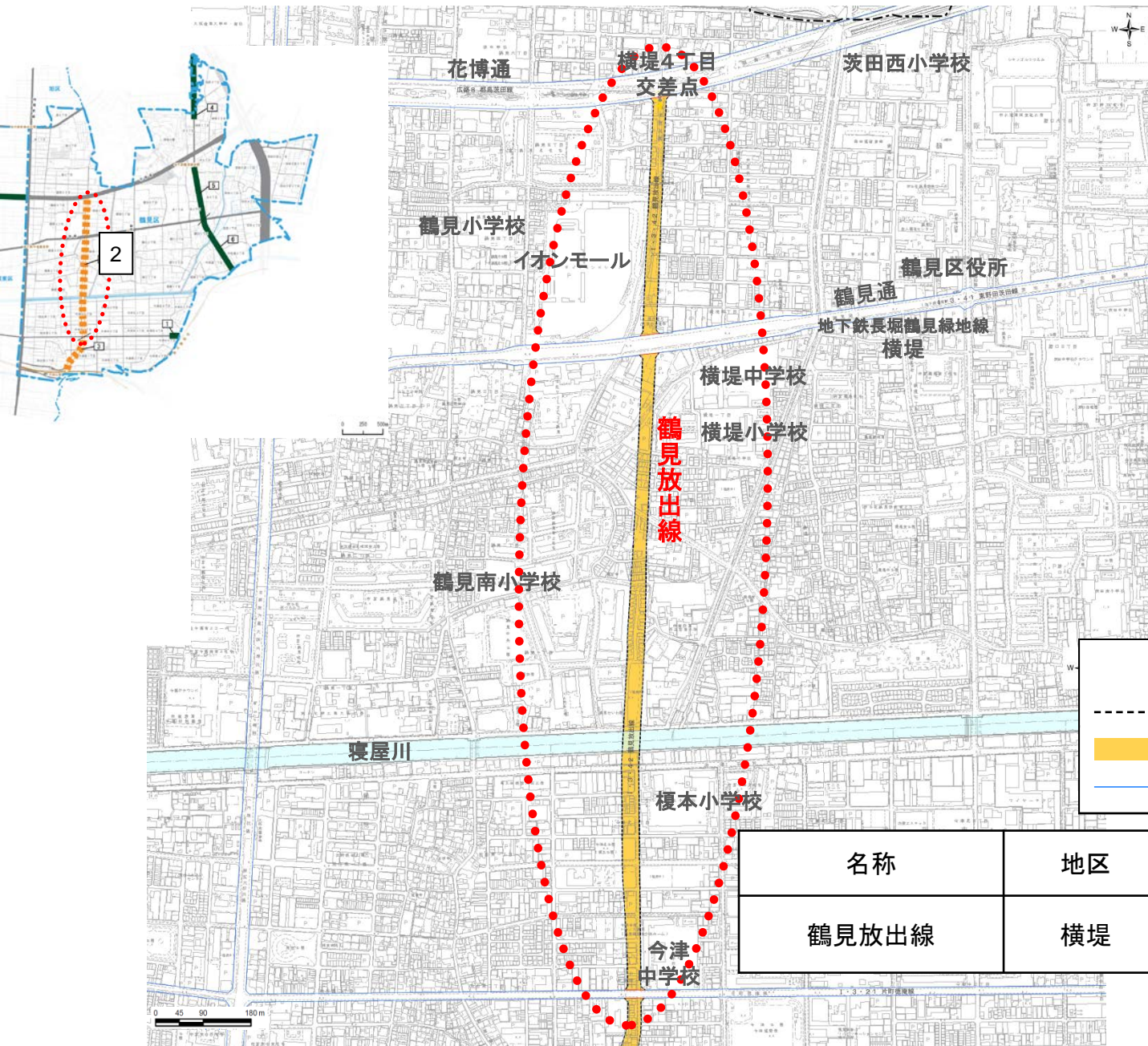
廃止

鶴見区一 1 片町徳庵線（今津中）【存続（変更なし）】





長期未着手の都市計画道路の見直し（素案）  
鶴見区－2 鶴見放出線（横堤）【廃止】

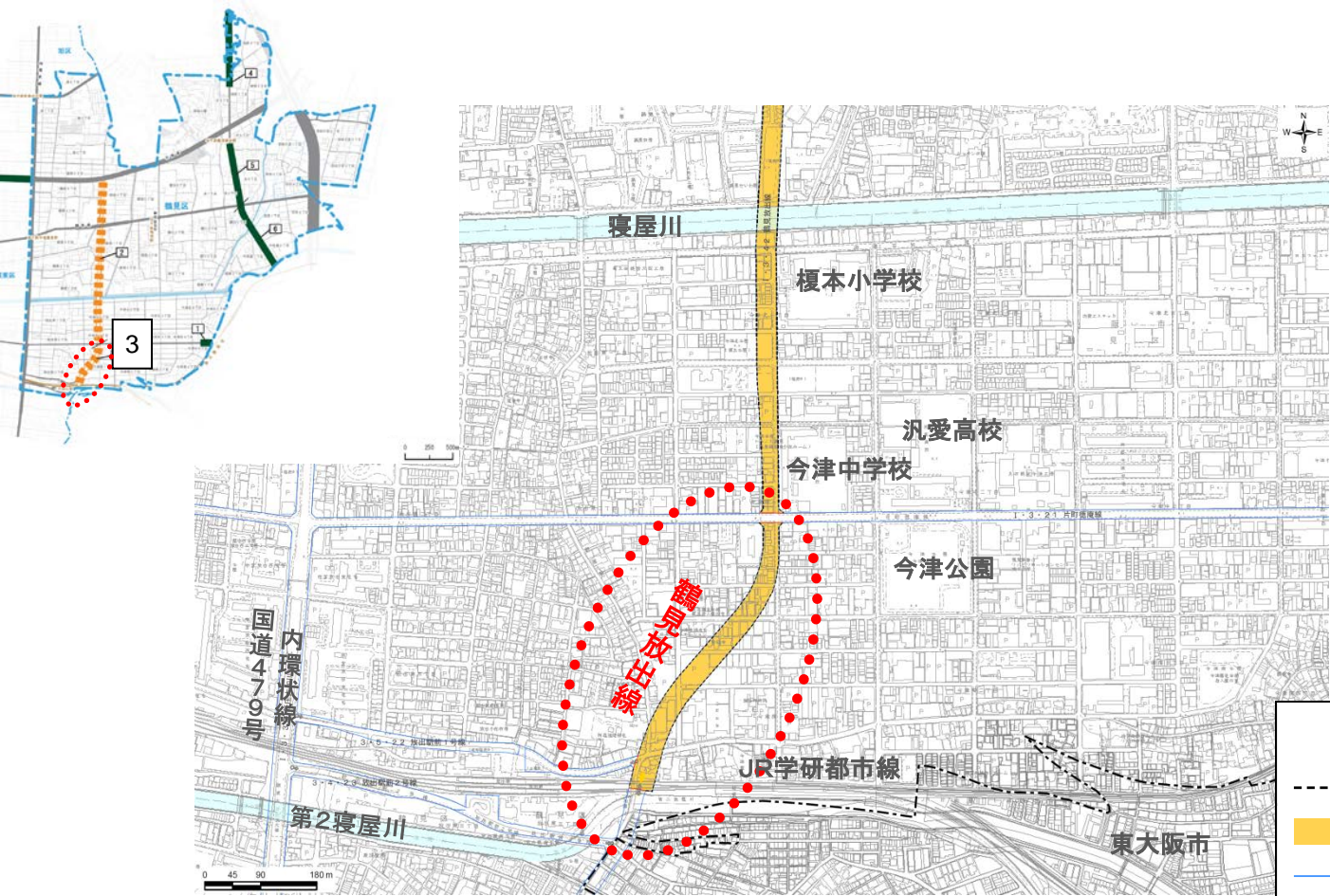


凡例

- 見直し前の都市計画道路の区域
- 黄色 見直しにより都市計画道路をはずす区域
- 見直し後の都市計画道路の区域

名称	地区	幅員	素案
鶴見放出線	横堤	0m →25m	廃止

長期未着手の都市計画道路の見直し（素案）  
鶴見区－3 鶴見放出線（今津南）【廃止】



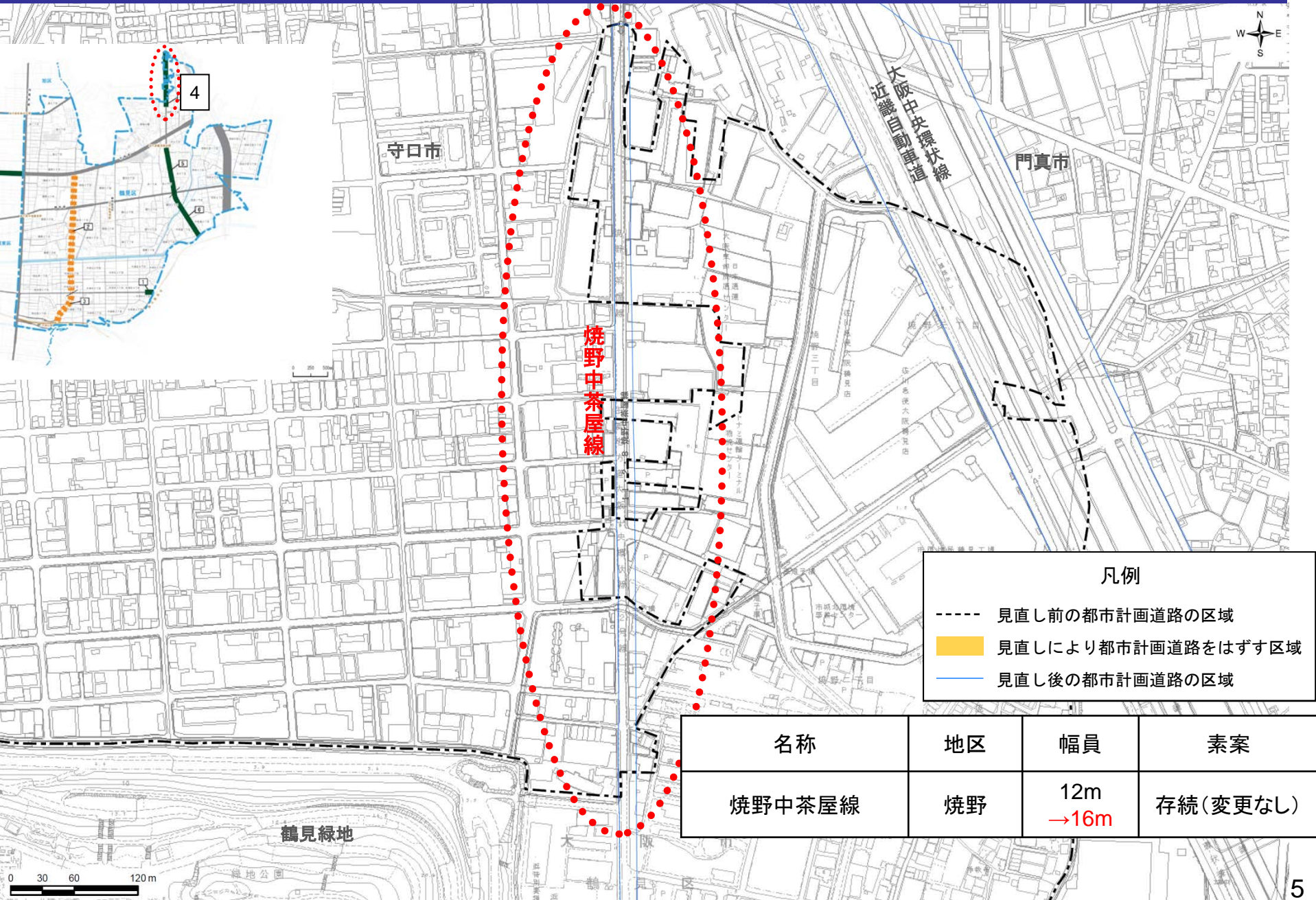
凡例

- 見直し前の都市計画道路の区域
- 黄色 見直しにより都市計画道路をはずす区域
- 見直し後の都市計画道路の区域

名称	地区	幅員	素案
鶴見放出線	今津南	0m →36m	廃止



長期未着手の都市計画道路の見直し（素案）  
鶴見区－４ 焼野中茶屋線（焼野）【存続（変更なし）】





## 鶴見区一5 焼野中茶屋線（浜）【存続（変更なし）】





長期未着手の都市計画道路の見直し（素案）

鶴見区－6 焼野中茶屋線（中茶屋）【存続（変更なし）】

