

長期未着手の都市計画道路の見直し（素案）

長期未着手の都市計画道路の見直し（素案）（阿倍野区）

事業未着手の都市計画道路一覧

番号	(阿倍野区) 路線名	地区名	幅員 (m)		見直し素案
			現道	計画	
1	尼崎平野線	天王寺	33	40	存続
2	長柄堺線	阿倍野	24	40	存続
3	長柄堺線	北畠	24	40	現道幅員に変更
4	芦原杭全線	R25号天王寺町北	18	27	存続

※幅員は概数



区域界

特に優先的な取り組みが必要な密集住宅市街地

鉄道

凡 例

整備済

事業中

存続

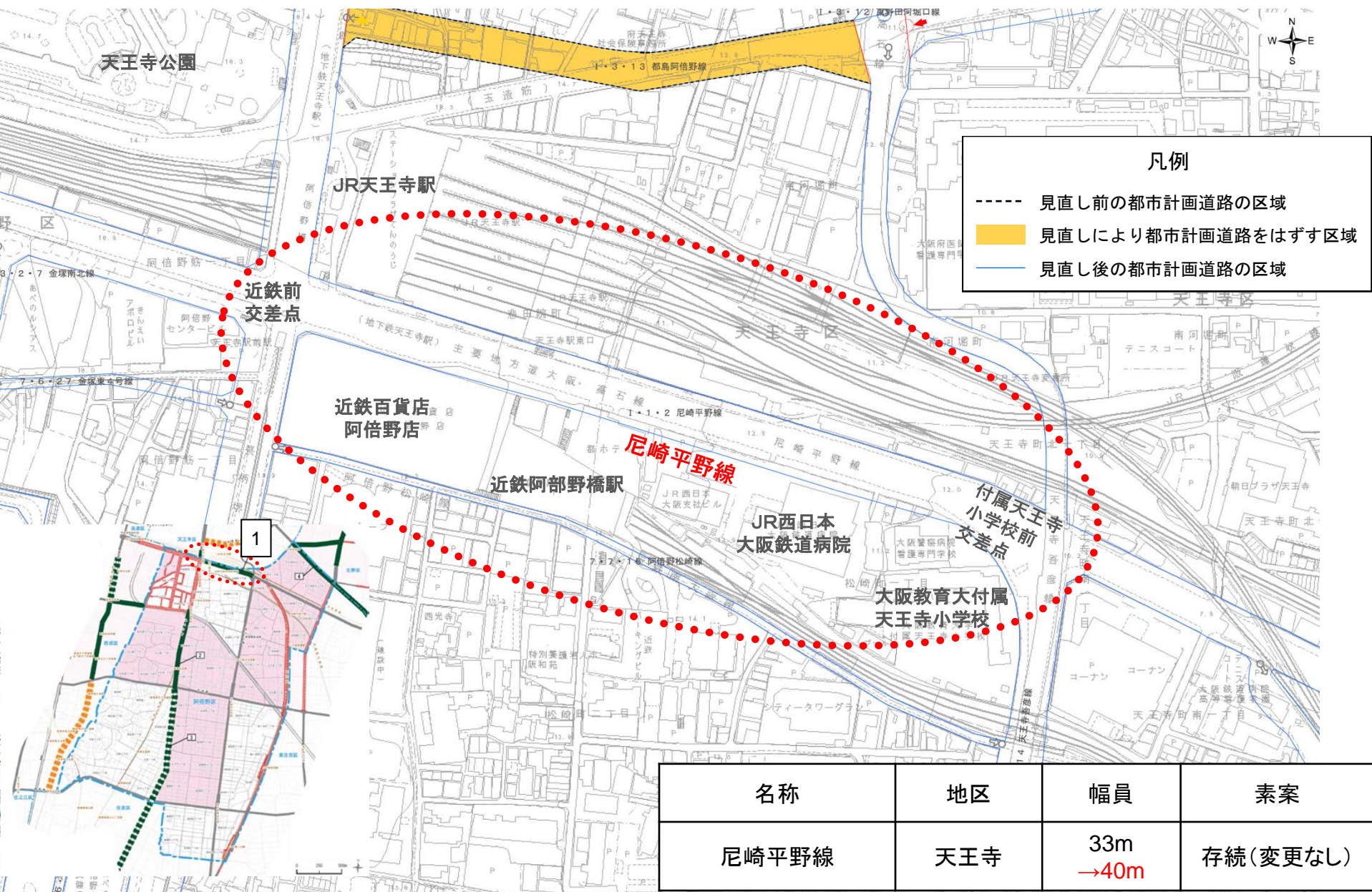
現道幅員に変更

廃止

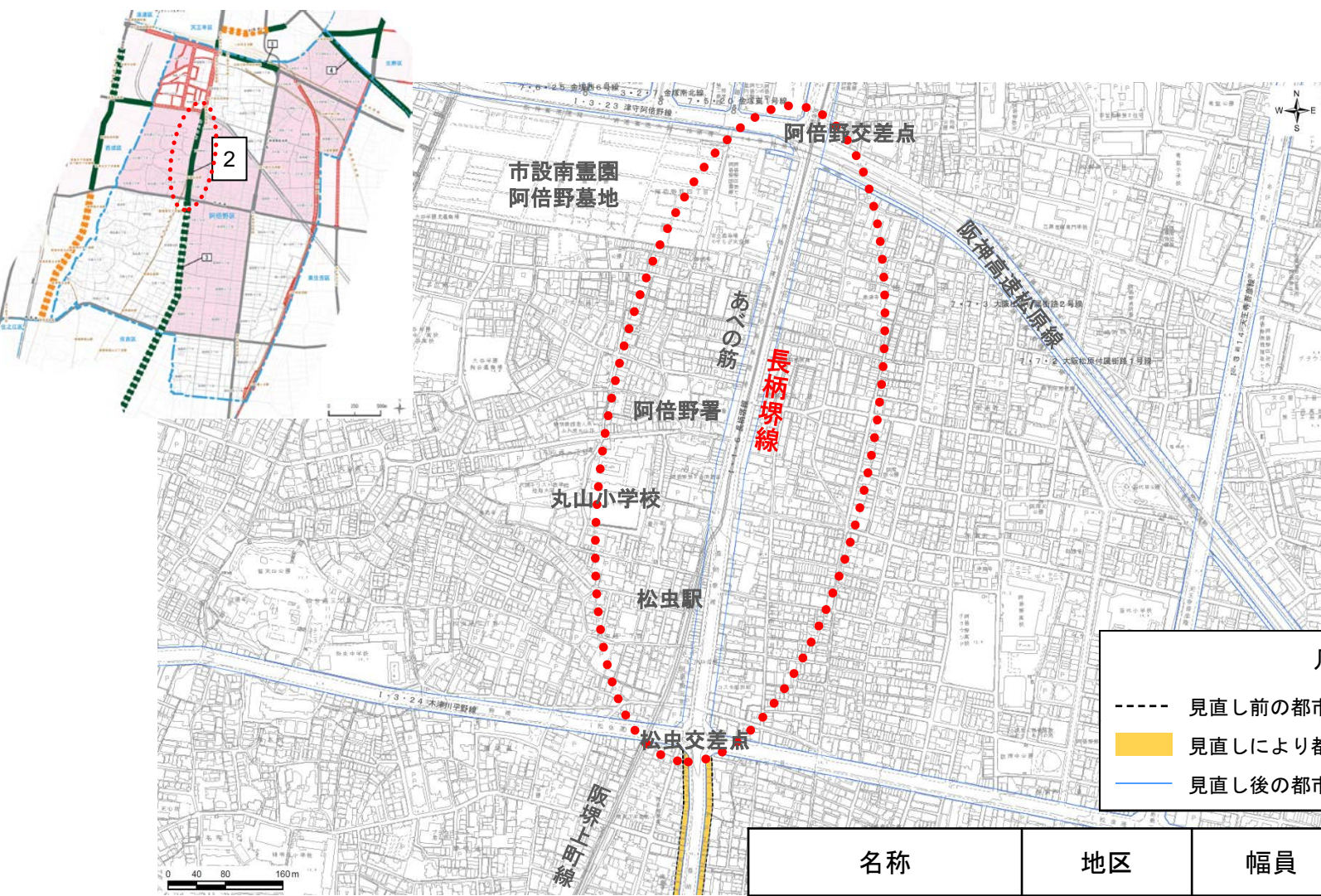
0 250 500m

N

長期未着手の都市計画道路の見直し（素案）
阿倍野区－1 尼崎平野線（天王寺）【存続（変更なし）】



長期未着手の都市計画道路の見直し（素案）
阿倍野区－2 長柄塚線（阿倍野）【存続（変更なし）】

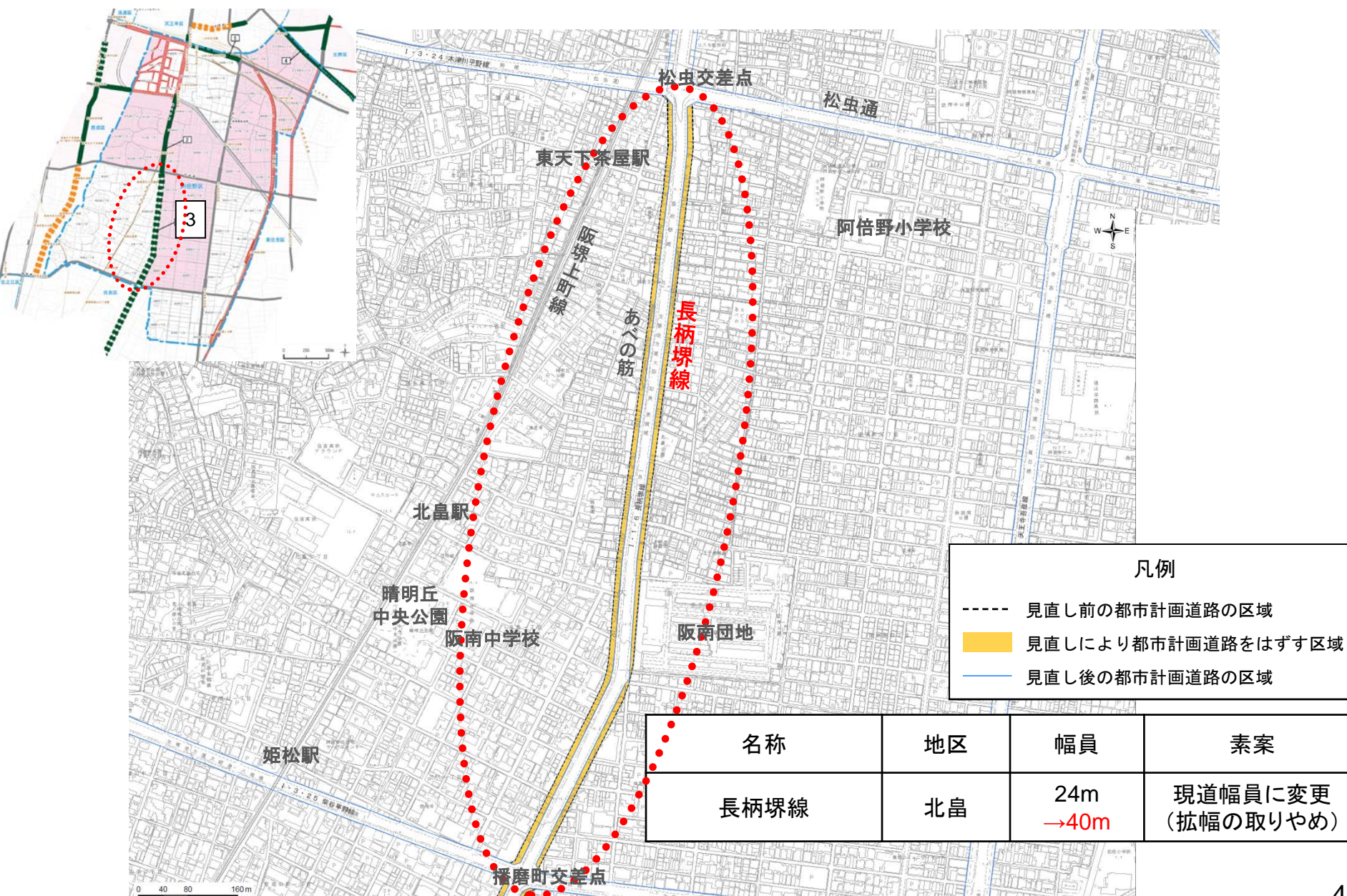


凡例

- 見直し前の都市計画道路の区域
- 見直しにより都市計画道路をはずす区域
- 見直し後の都市計画道路の区域

名称	地区	幅員	素案
長柄塚線	阿倍野	24m →40m	存続(変更なし)

長期未着手の都市計画道路の見直し（素案）
阿倍野区－3 長柄塚線（北畠）【現道幅員に変更（拡幅の取りやめ）】



阿倍野区一 4 芦原杭全線 (R25号天王寺町北) 【存続 (変更なし)】

