

長期未着手の都市計画道路の見直し（素案）

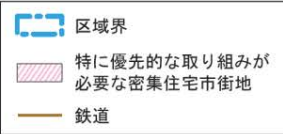
長期未着手の都市計画道路の見直し（素案）（住吉区）



事業未着手の都市計画道路一覧

番号	(住吉区) 路線名	地区名	幅員(m)		見直し素案
			現道	計画	
1	長柄塚線	万代	24	40	現道幅員に変更
2	長柄塚線	沢之町	24	40	現道幅員に変更
3	長柄塚線	遠里小野	24	40	現道幅員に変更

※幅員は概数

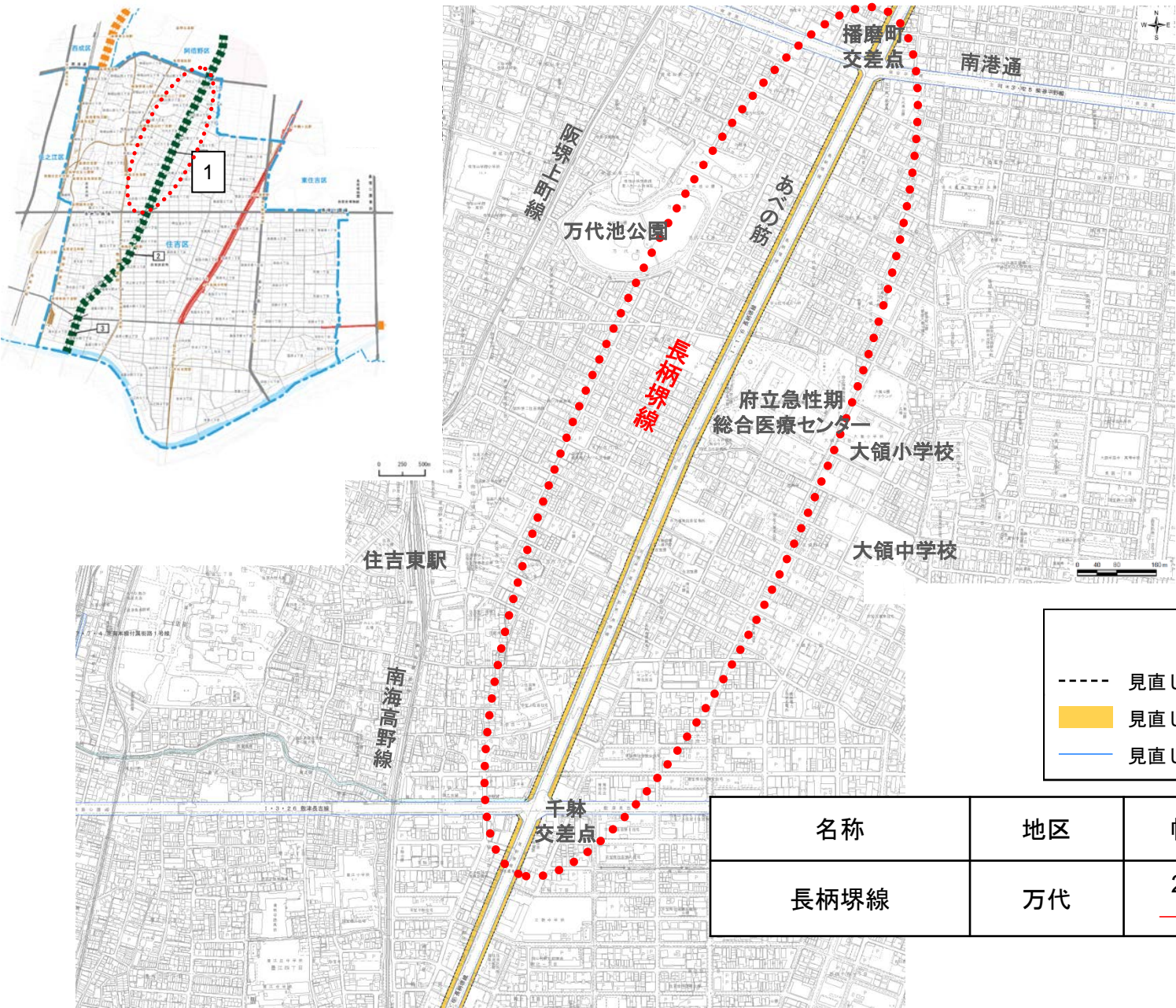


凡 例	
	整備済
	事業中
	存続
	現道幅員に変更
	廃止

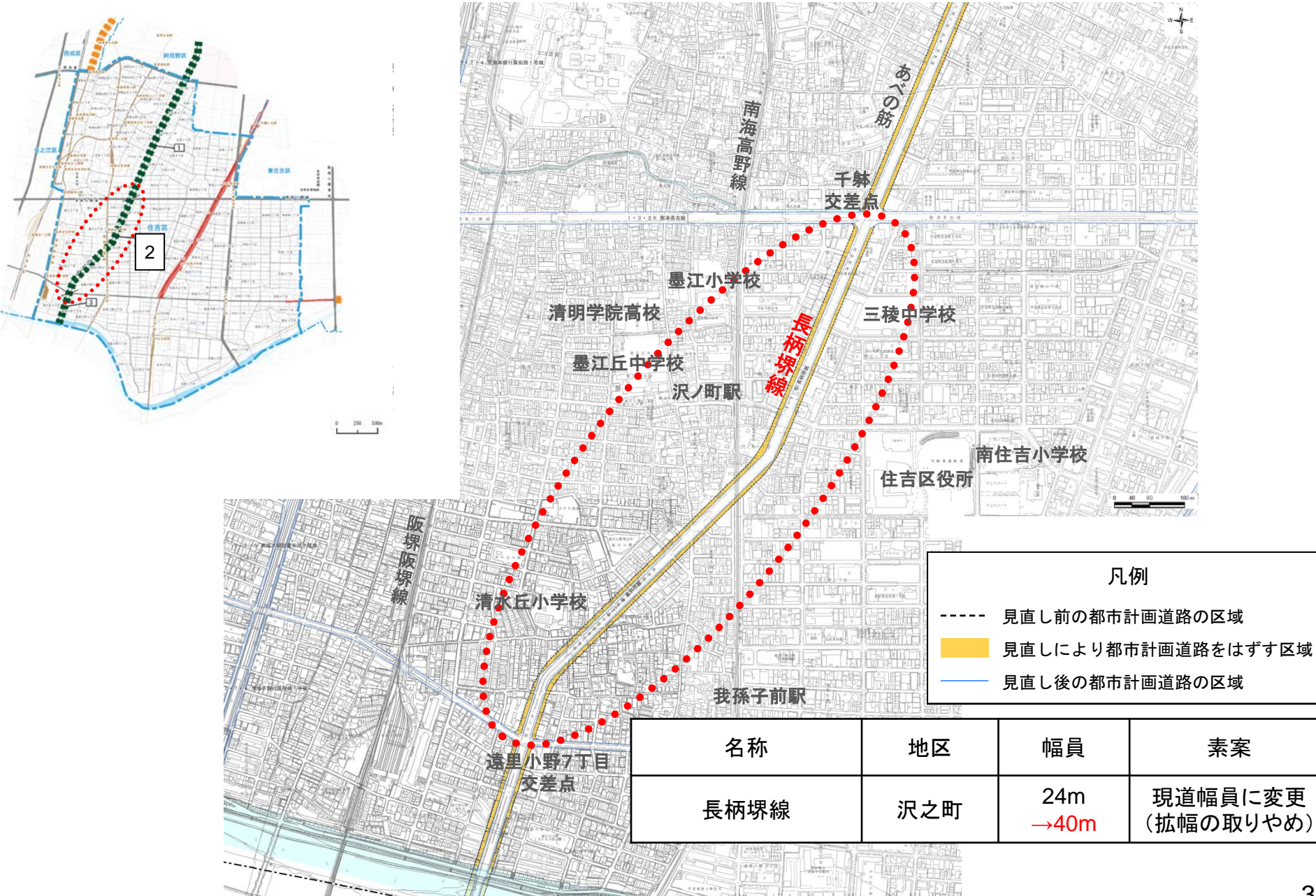


長期未着手の都市計画道路の見直し（素案）

住吉区－1 長柄塚線（万代）【現道幅員に変更（拡幅の取りやめ）】

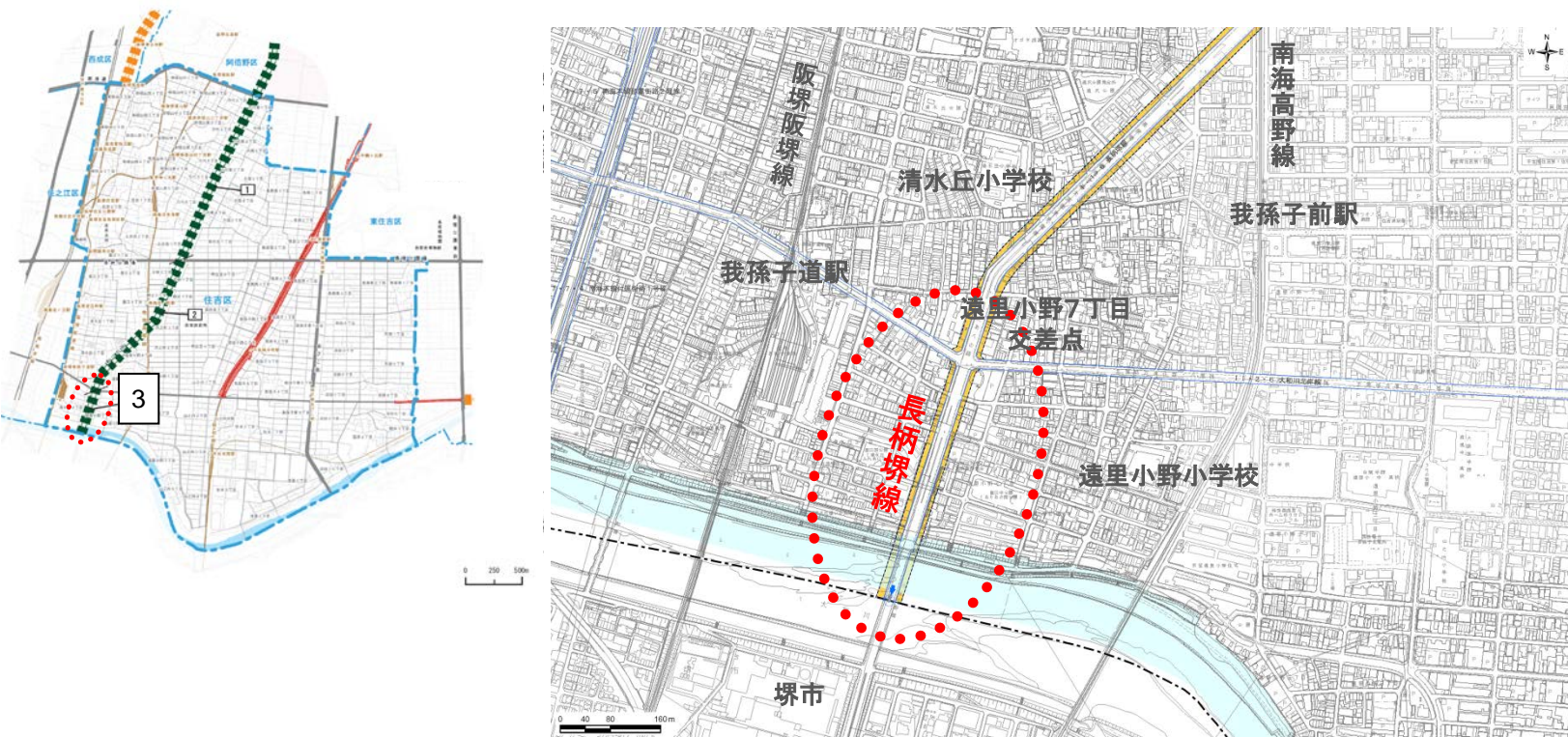


長期未着手の都市計画道路の見直し（素案）
住吉区－2 長柄塚線（沢之町）【現道幅員に変更（拡幅の取りやめ）】



長期未着手の都市計画道路の見直し（素案）

住吉区－3 長柄堺線（遠里小野）【現道幅員に変更（拡幅の取りやめ）】



凡例

見直し前の都市計画道路の区域

見直しにより都市計画道路をはずす区域

—

見直し後の都市計画道路の区域

名称	地区	幅員	素案
長柄堺線	遠里小野	24m →40m	現道幅員に変更 (拡幅の取りやめ)