

## 長期未着手の都市計画道路の見直し（素案）

長期未着手の都市計画道路の見直し（素案）（東住吉区）



事業未着手の都市計画道路一覧

番号	(東住吉区) 路線名	地区名	幅員 (m)		見直し素案
			現道	計画	
1	芦原杭全線	R25号桑津	18	27	存続
2	森小路大和川線	住道矢田	15	25	存続
3	矢田瓜破線	住道矢田	—	20	廃止
4	大和川北岸線	矢田東	—	15	廃止
5	田辺出戸線	中野	15	16	現道幅員に変更

※幅員は概数

区域界

特に優先的な取り組みが必要な密集住宅市街地

鉄道

整備済

事業中

存続

現道幅員に変更

廃止

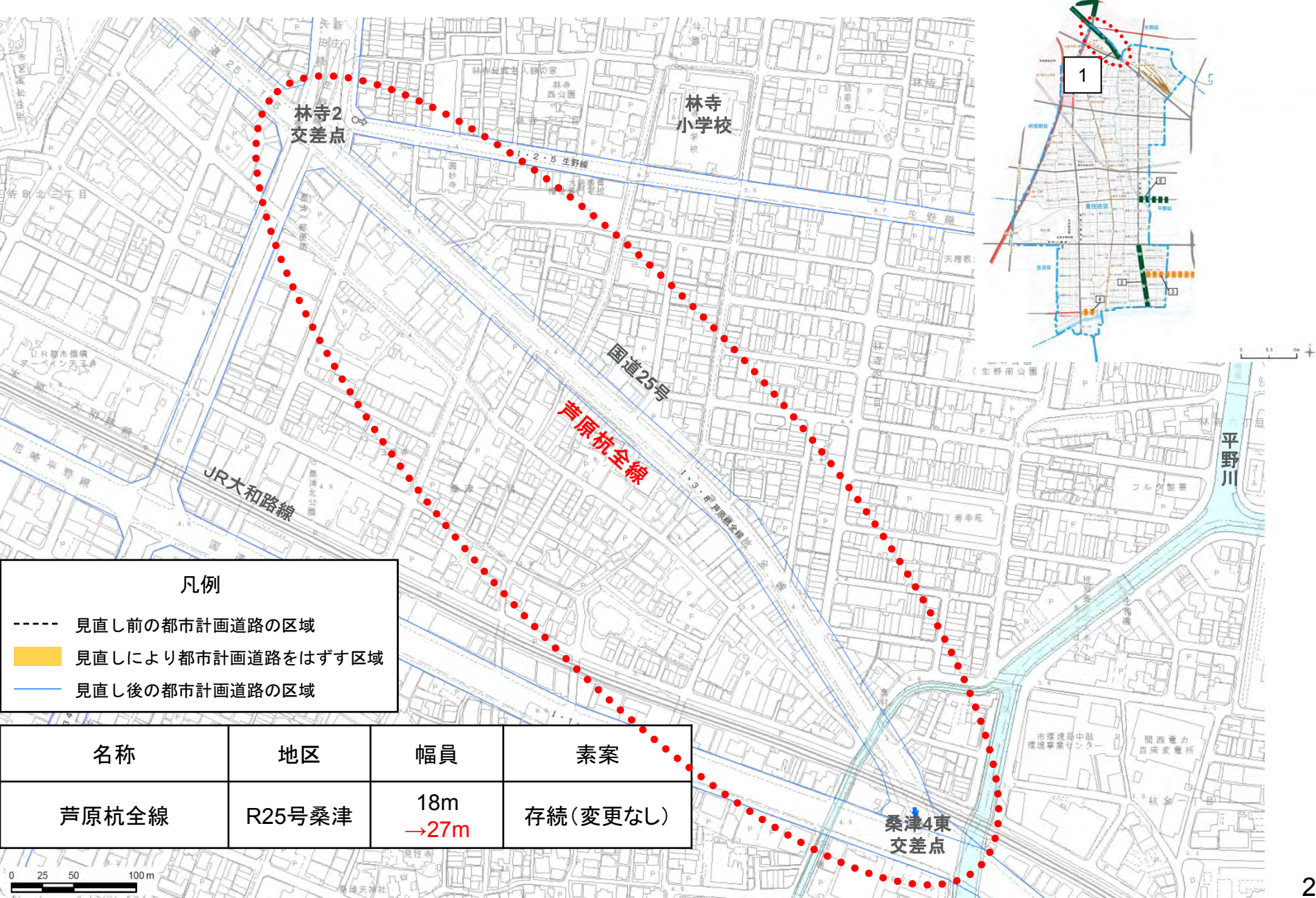
0

0.5

1km

長期未着手の都市計画道路の見直し（素案）

東住吉区－1 芦原杭全線（R25号桑津）【存続（変更なし）】



凡例

-----

見直し前の都市計画道路の区域

見直しにより都市計画道路をはずす区域

—

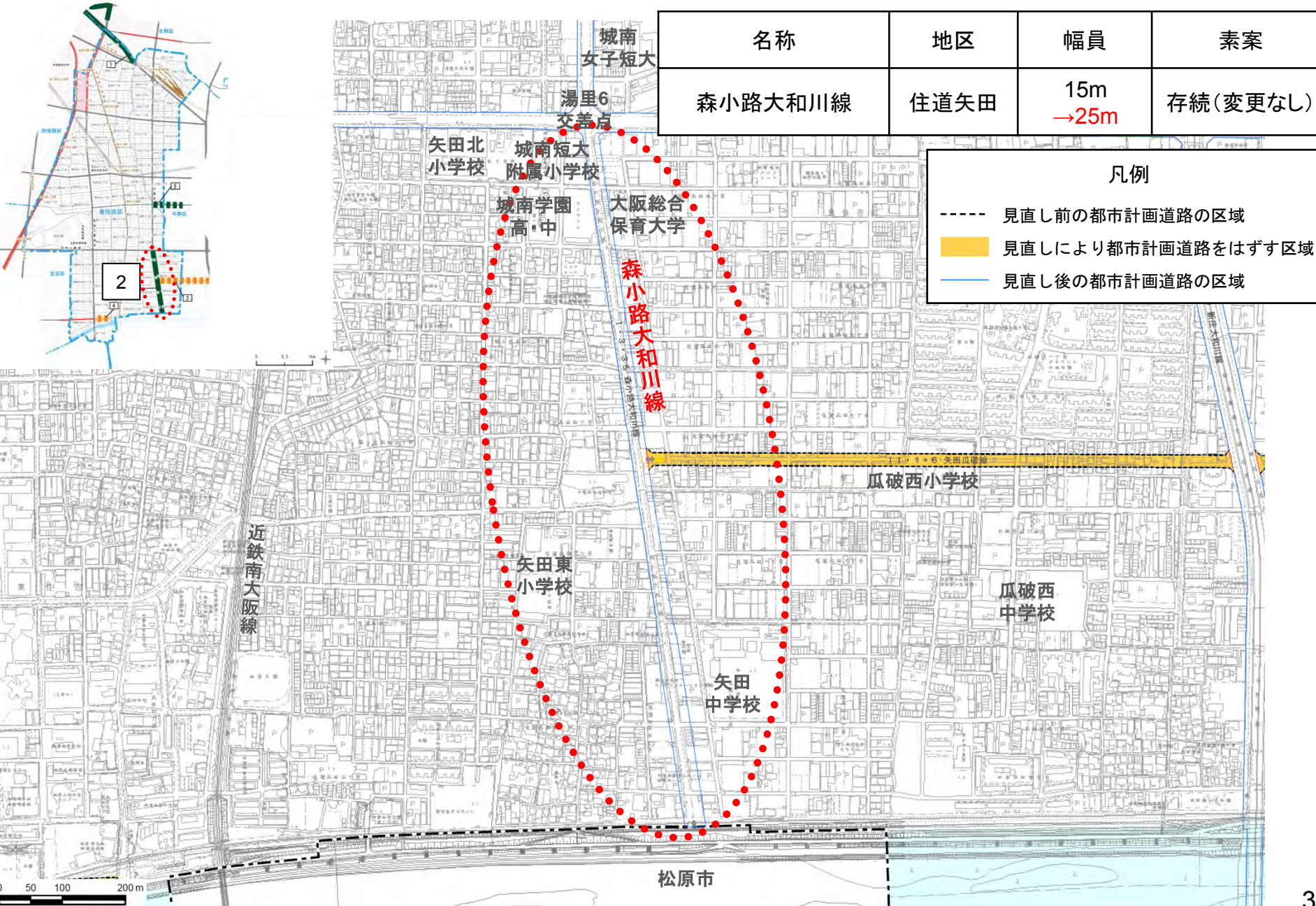
見直し後の都市計画道路の区域

名称	地区	幅員	素案
芦原杭全線	R25号桑津	18m →27m	存続(変更なし)

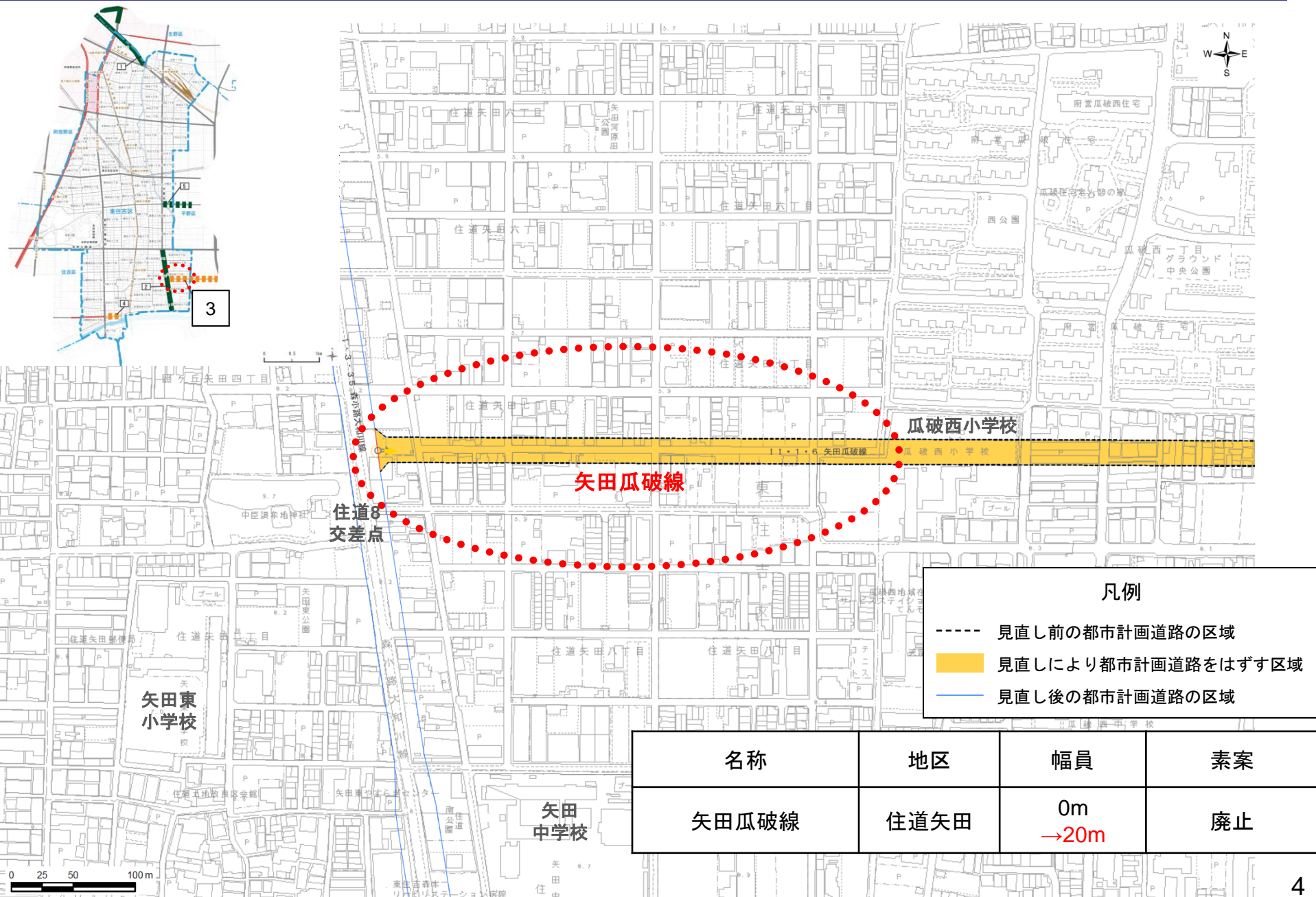


長期未着手の都市計画道路の見直し（素案）

東住吉区－2 森小路大和川線（住道矢田）【存続（変更なし）】

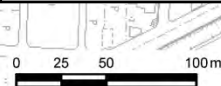


長期未着手の都市計画道路の見直し（素案）  
東住吉区－3 矢田瓜破線（住道矢田）【廃止】





## 東住吉区一4 大和川北岸線（矢田東）【廃止】



名称	地区	幅員	素案
大和川北岸線	矢田東	0m →15m	廃止



長期未着手の都市計画道路の見直し（素案）  
東住吉区－５ 田辺出戸線（中野）【現道幅員に変更（拡幅の取りやめ）】

