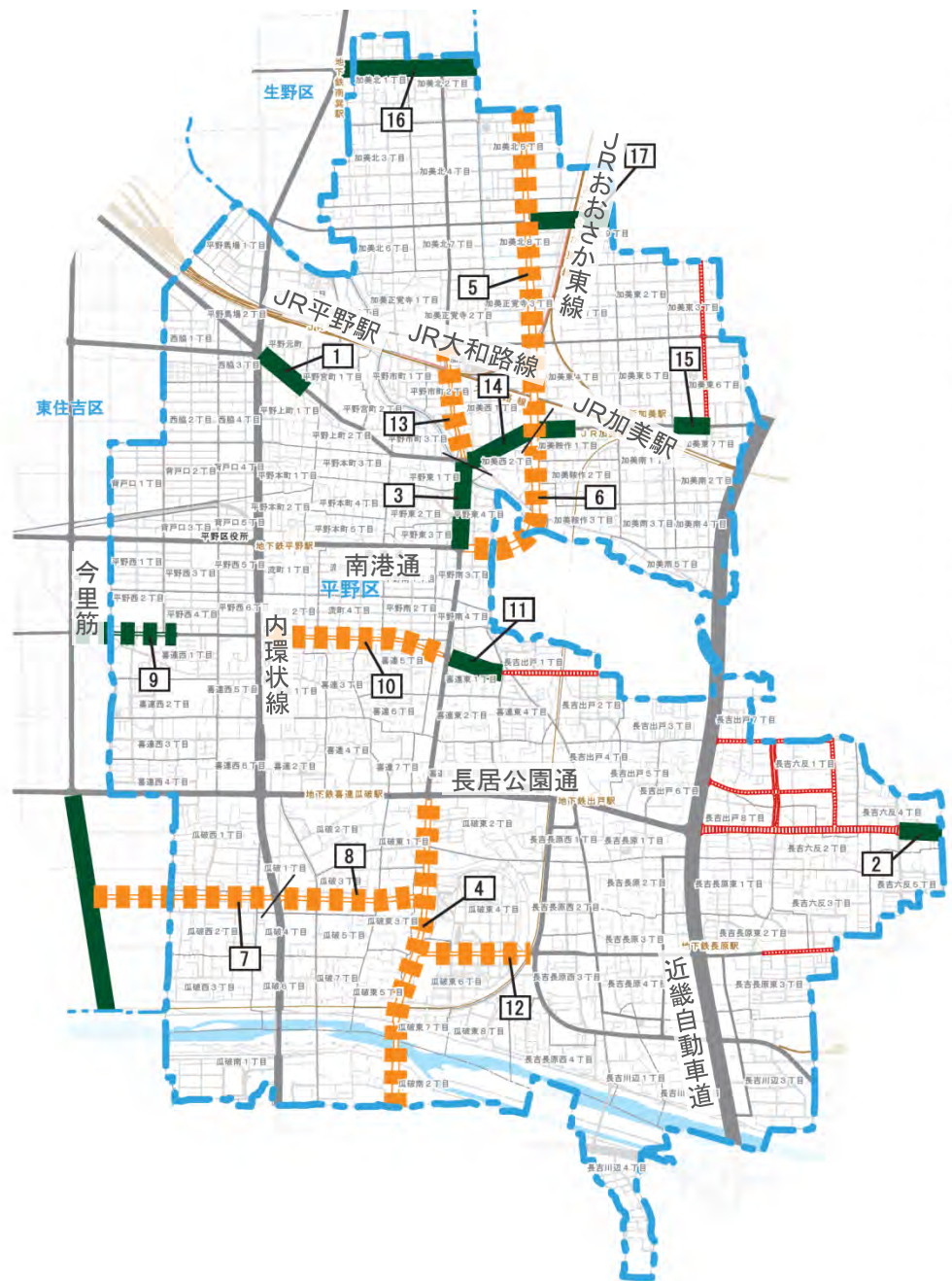


## 長期未着手の都市計画道路の見直し（素案）

長期未着手の都市計画道路の見直し（素案）（平野区）



事業未着手の都市計画道路一覧

番号	(平野区) 路線名	地区名	幅員(m)		見直し素案
			現道	計画	
1	尼崎平野線	R25 号平野元町	19	22	存続
2	敷津長吉線	長吉六反	—	32	存続
3	平野瓜破線	平野東	—	25	存続
4	平野瓜破線	瓜破東	18	25	廃止
5	加美平野線	加美	15	25	廃止
6	加美平野線	加美鞍作	—	36	廃止
7	矢田瓜破線	西瓜破	—	20	廃止
8	矢田瓜破線	瓜破	—	20	廃止
9	田辺出戸線	平野西	15	16	現道幅員に変更
10	田辺出戸線	流町	—	16	廃止
11	田辺出戸線	喜連東	—	16	存続
12	瓜破長吉線	瓜破東	—	16	廃止
13	正覚寺線	加美西	—	16	廃止
14	平野八尾線	加美西	11	16	存続
15	平野八尾線	加美東	11	16	存続
16	巽正覚寺線	加美北	8	16	存続
17	乾正覚寺線	加美北	5	11	存続

※幅員は概数

区域界

特に優先的な取り組みが必要な密集住宅市街地

鉄道

整備済

事業中

存続

現道幅員に変更

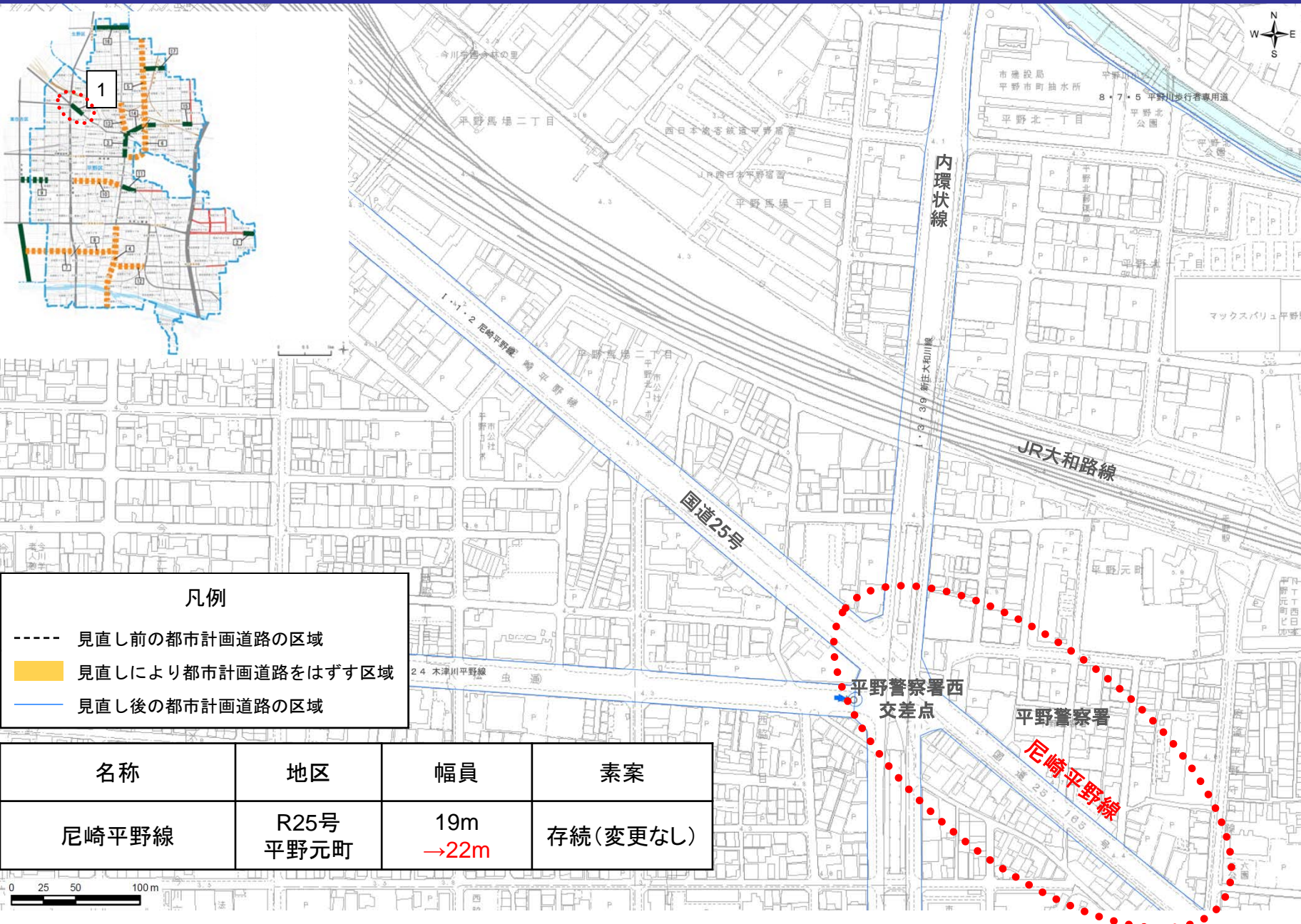
廃止

0

0.5

1km

長期未着手の都市計画道路の見直し（素案）  
平野区ー1 尼崎平野線（R25号平野元町）【存続（変更なし）】



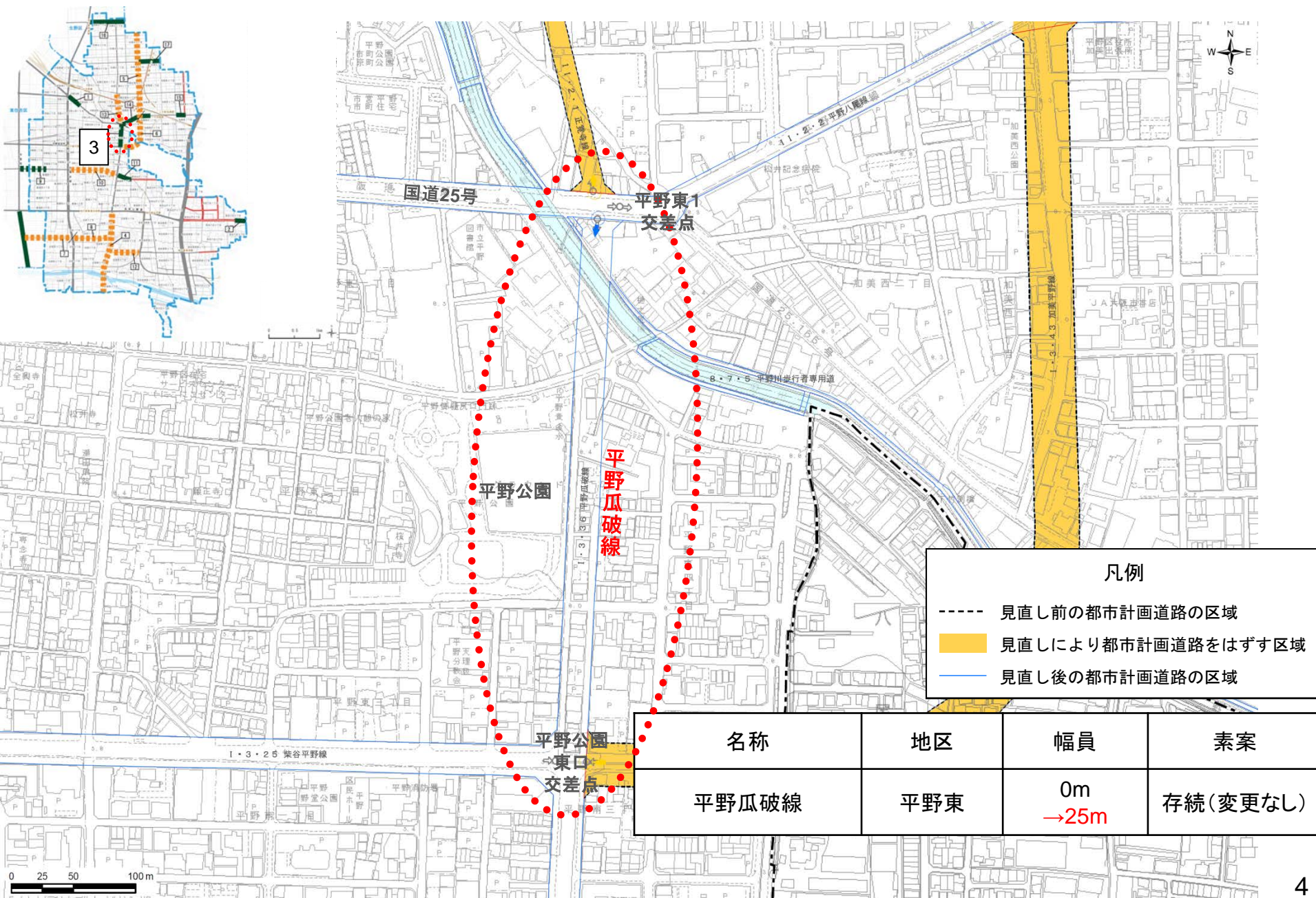


**平野区一 2 敷津長吉線（長吉六反）【存続（変更なし）】**

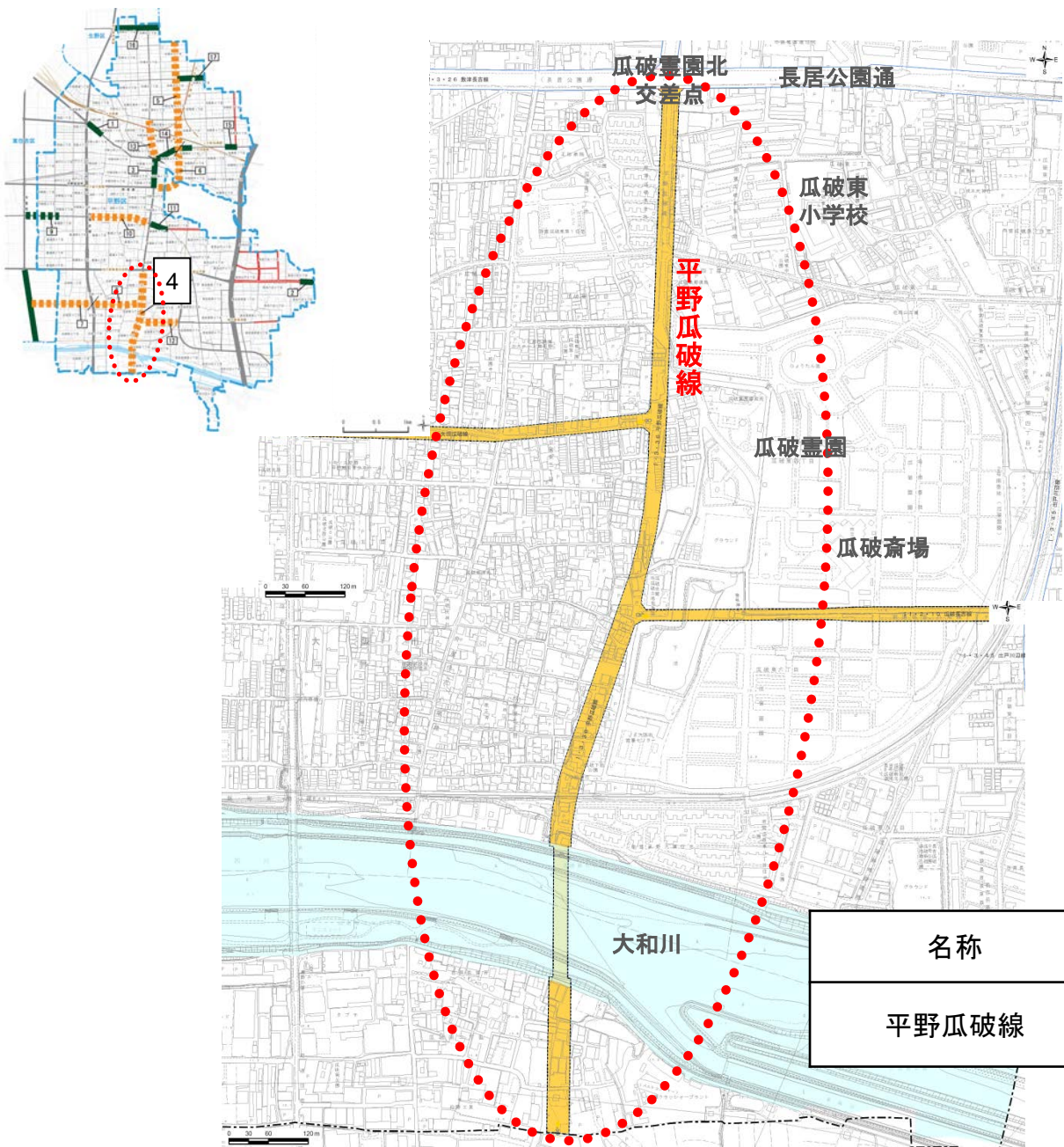




長期未着手の都市計画道路の見直し（素案）  
平野区－3 平野瓜破線（平野東）【存続（変更なし）】



長期未着手の都市計画道路の見直し（素案）  
平野区－4 平野瓜破線（瓜破東）【廃止】

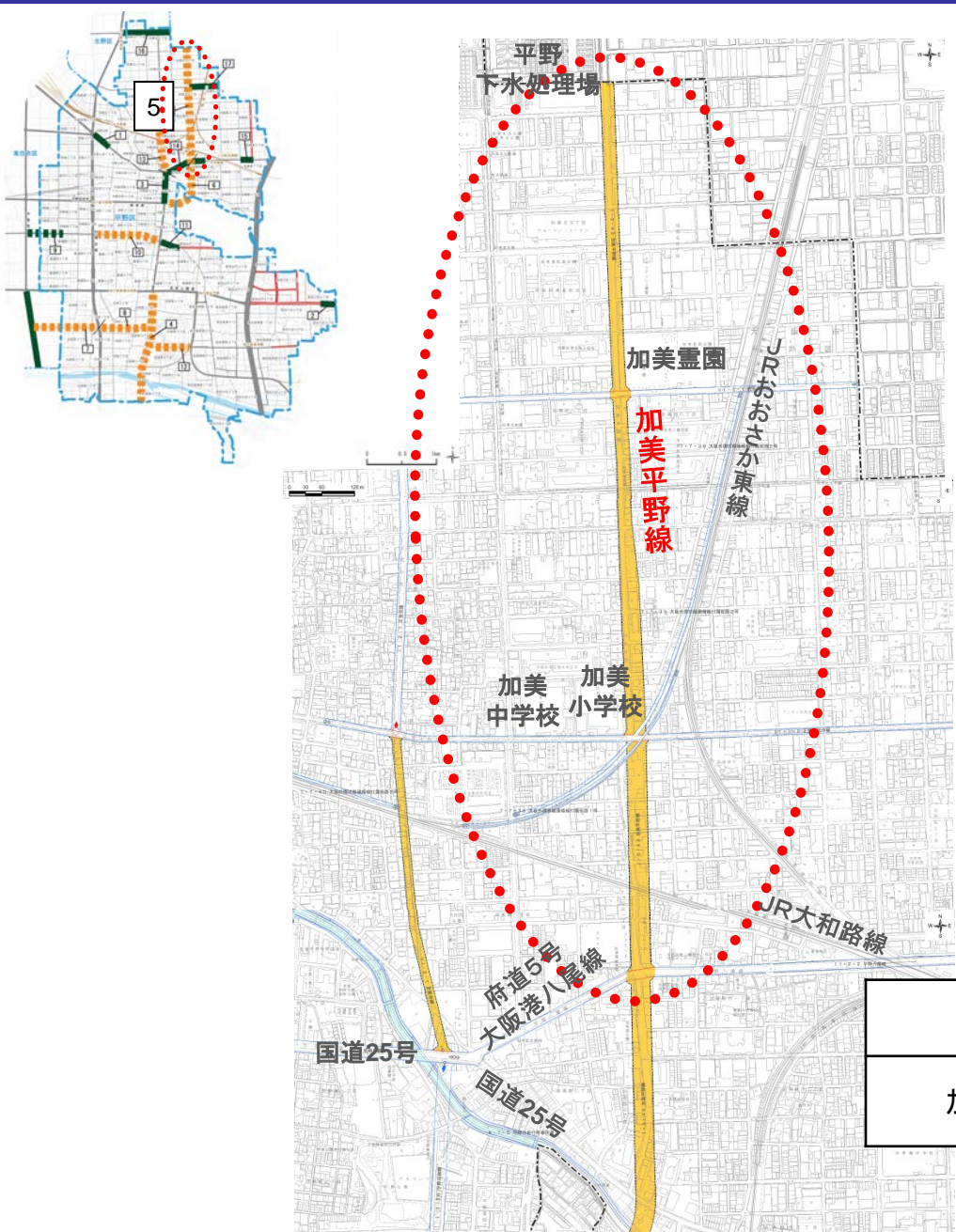


凡例			
-----	見直し前の都市計画道路の区域		
■	見直しにより都市計画道路をはずす区域		
—	見直し後の都市計画道路の区域		

名称	地区	幅員	素案
平野瓜破線	瓜破東	18m →25m	廃止



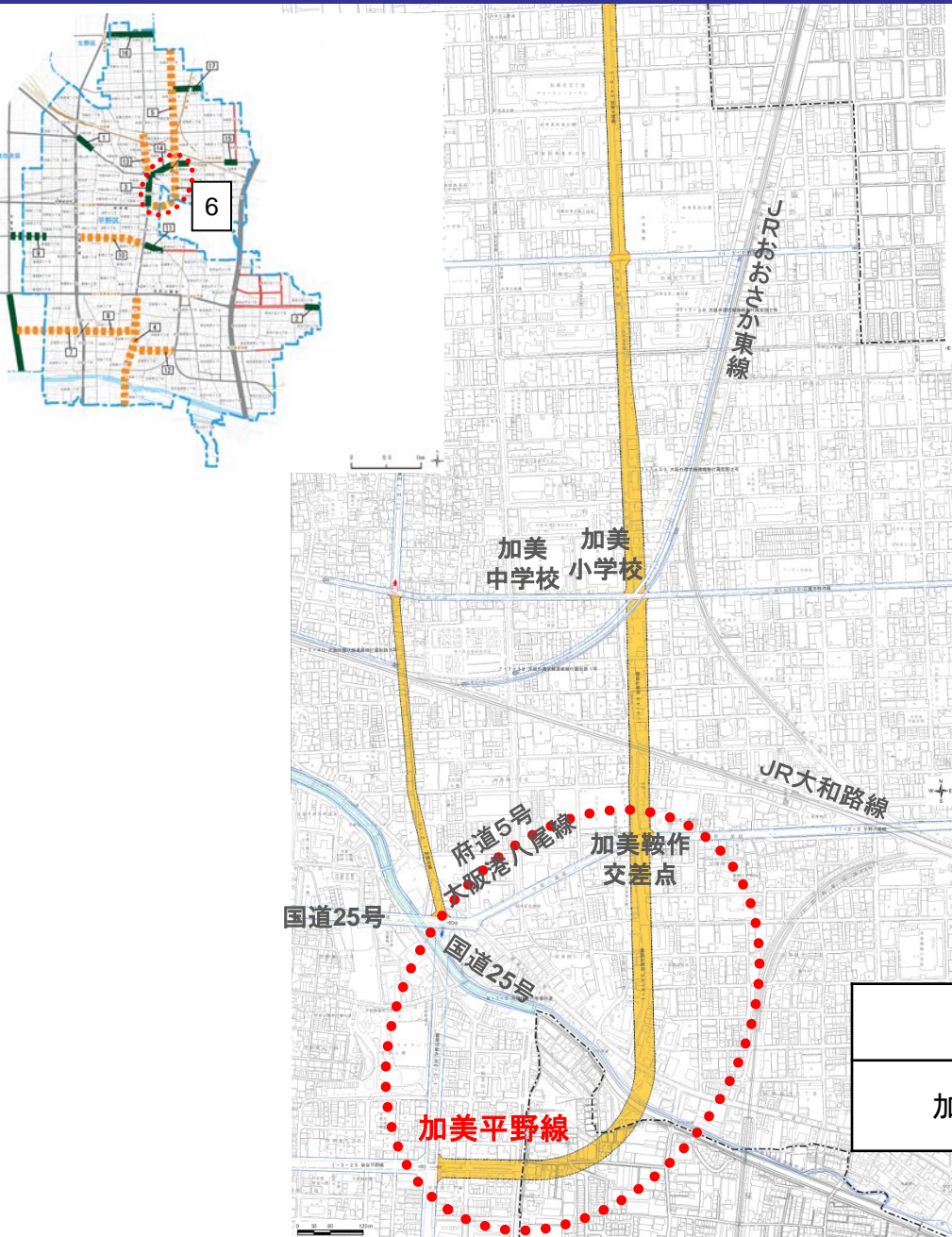
長期未着手の都市計画道路の見直し（素案）  
平野区－5 加美平野線（加美）【廃止】



凡例	
-----	見直し前の都市計画道路の区域
黄色	見直しにより都市計画道路をはずす区域
——	見直し後の都市計画道路の区域

名称	地区	幅員	素案
加美平野線	加美	15m →25m	廃止

長期未着手の都市計画道路の見直し（素案）  
平野区－6 加美平野線（加美鞍作）【廃止】

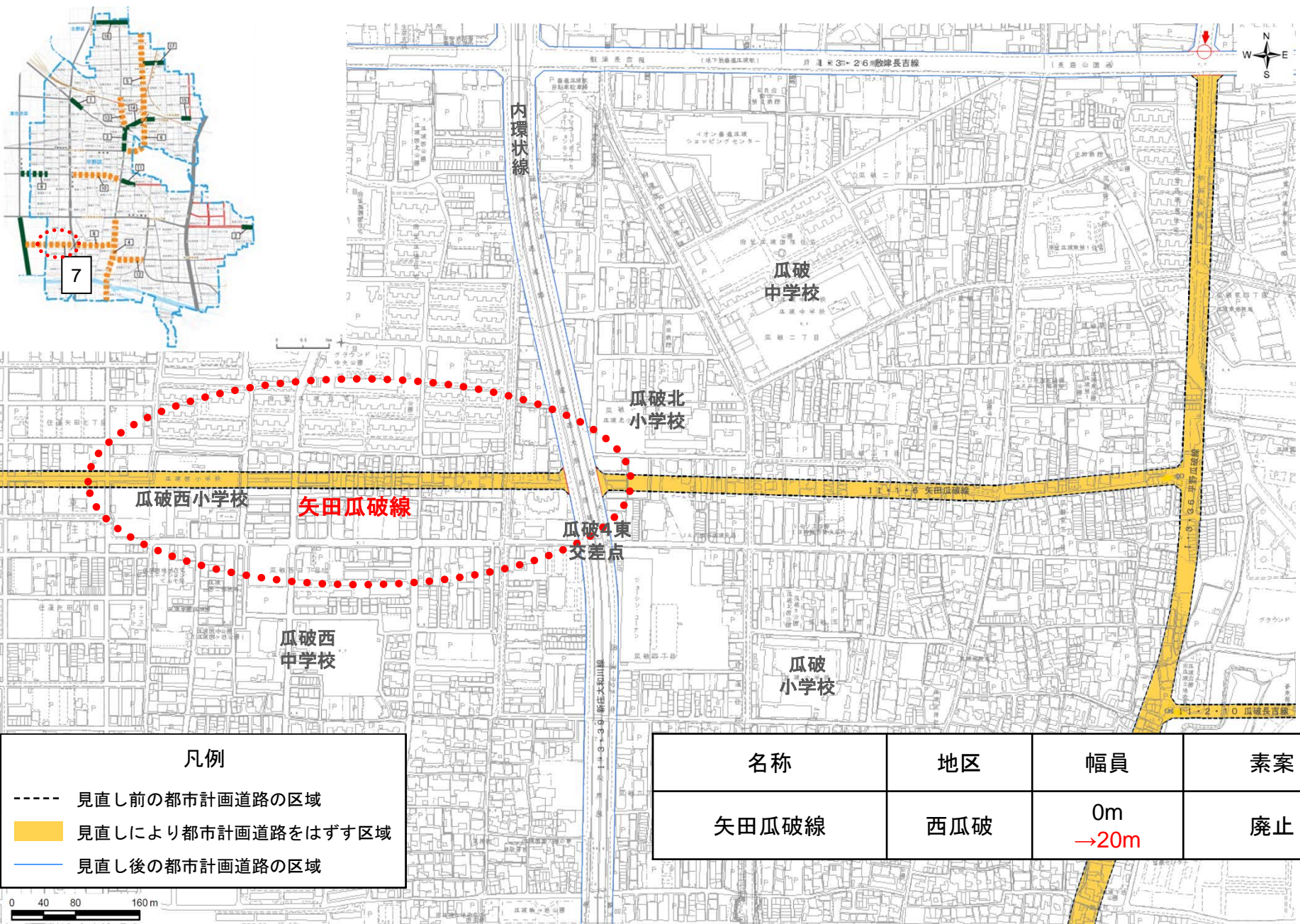


凡例	
-----	見直し前の都市計画道路の区域
黄色	見直しにより都市計画道路をはずす区域
——	見直し後の都市計画道路の区域

名称	地区	幅員	素案
加美平野線	加美鞍作	0m →36m	廃止

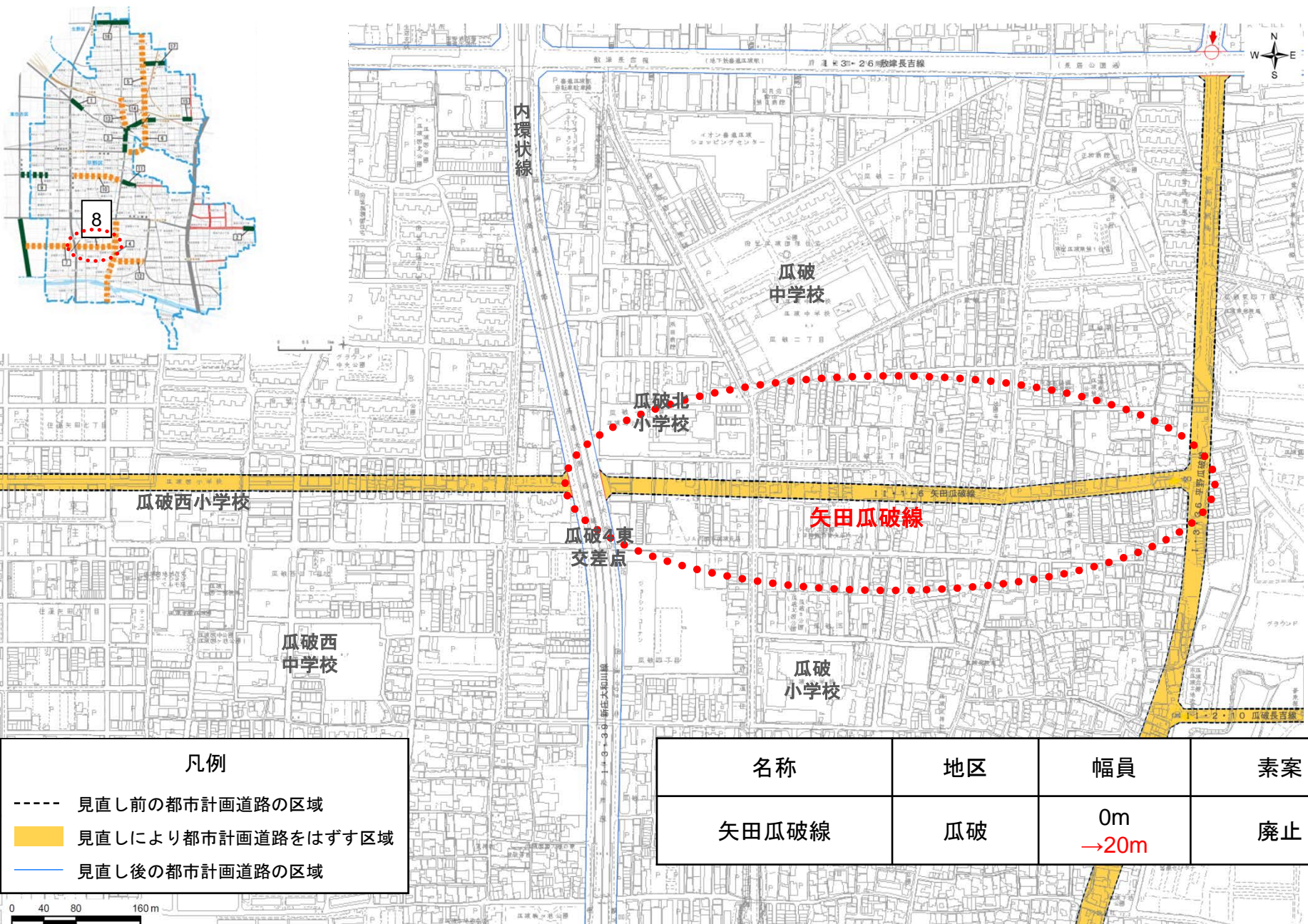


長期未着手の都市計画道路の見直し（素案）  
平野区－7 矢田瓜破線（西瓜破）【廃止】



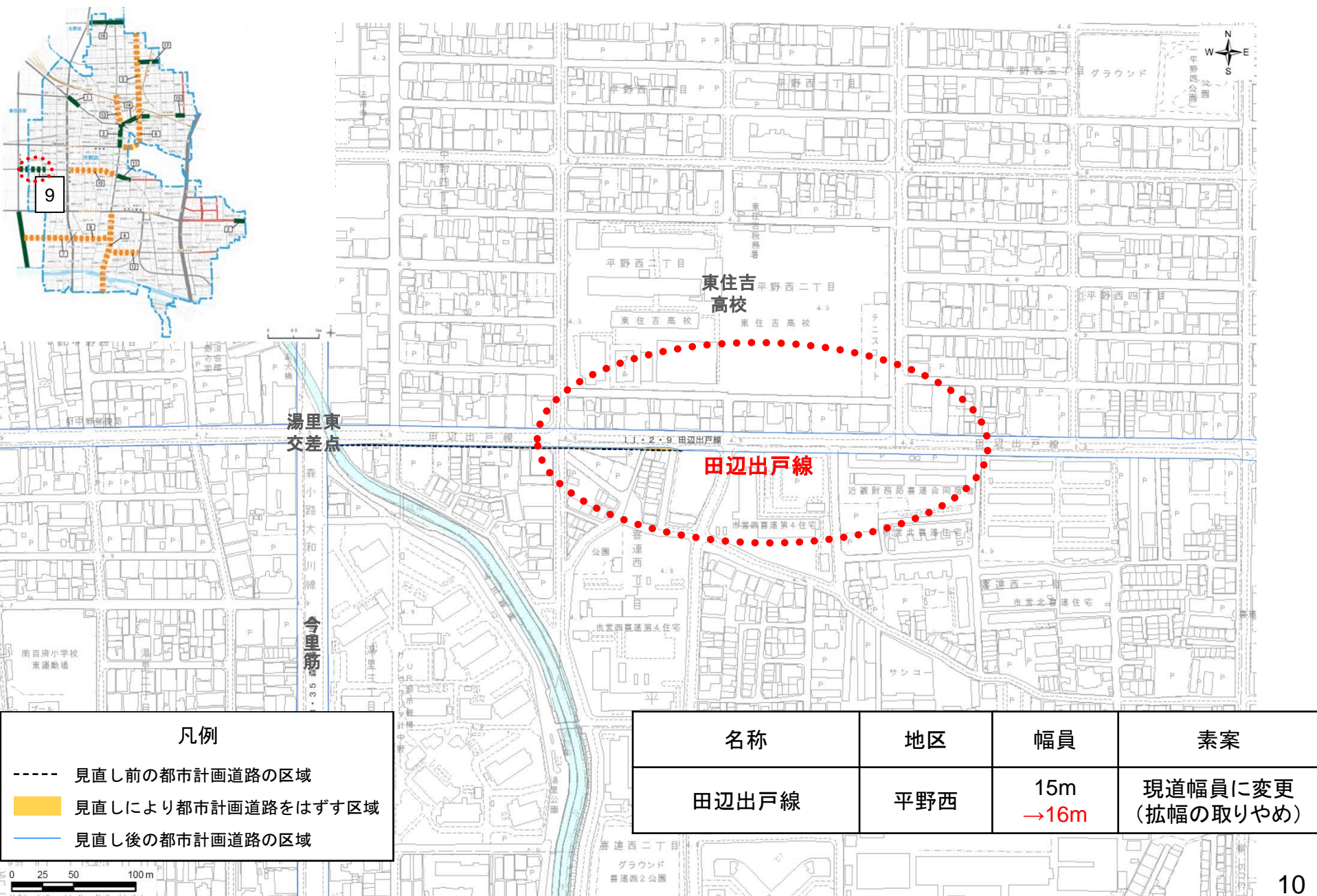


長期未着手の都市計画道路の見直し（素案）  
平野区－8 矢田瓜破線（瓜破）【廃止】



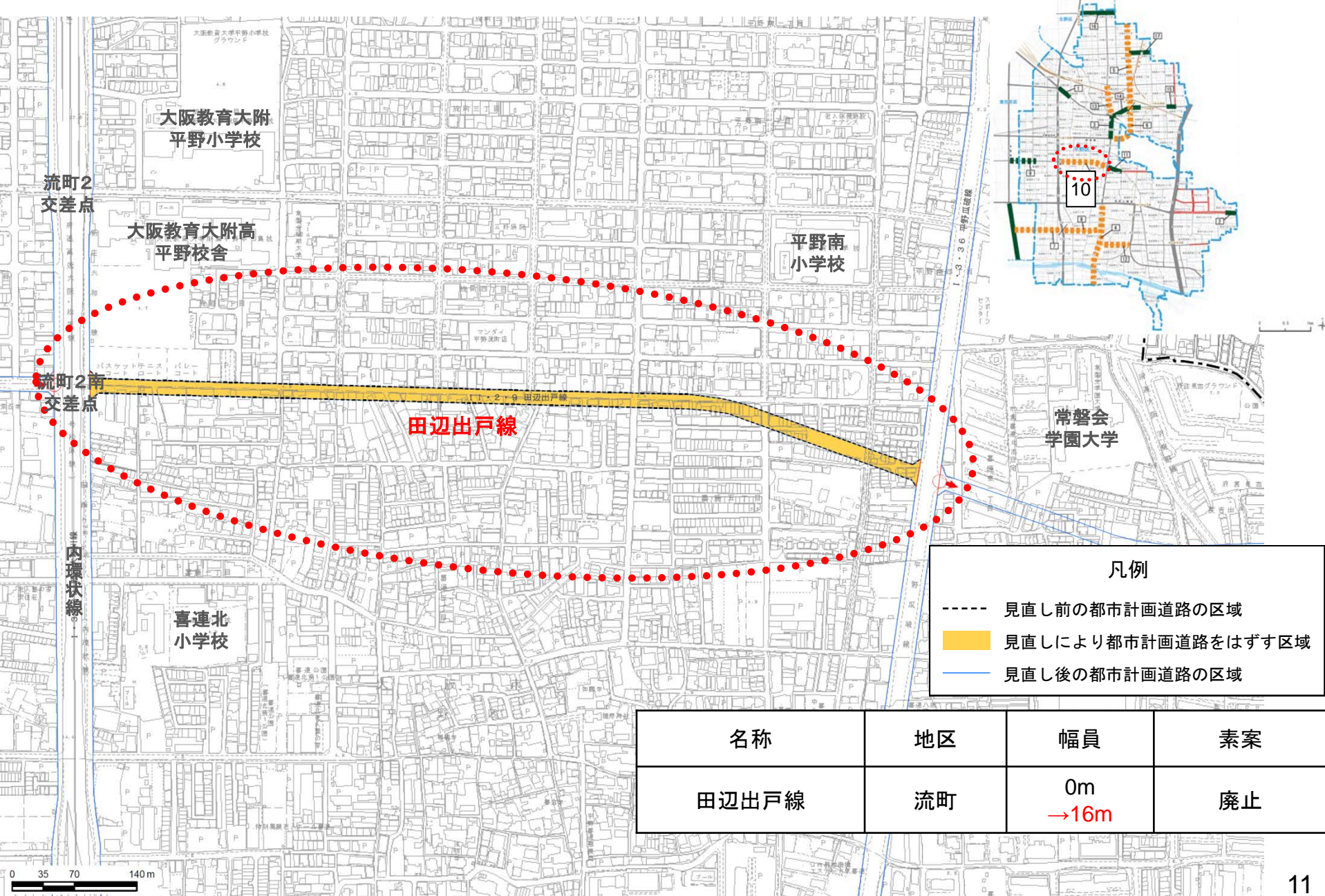


長期未着手の都市計画道路の見直し（素案）  
平野区－9 田辺出戸線（平野西）【現道幅員に変更（拡幅の取りやめ）】



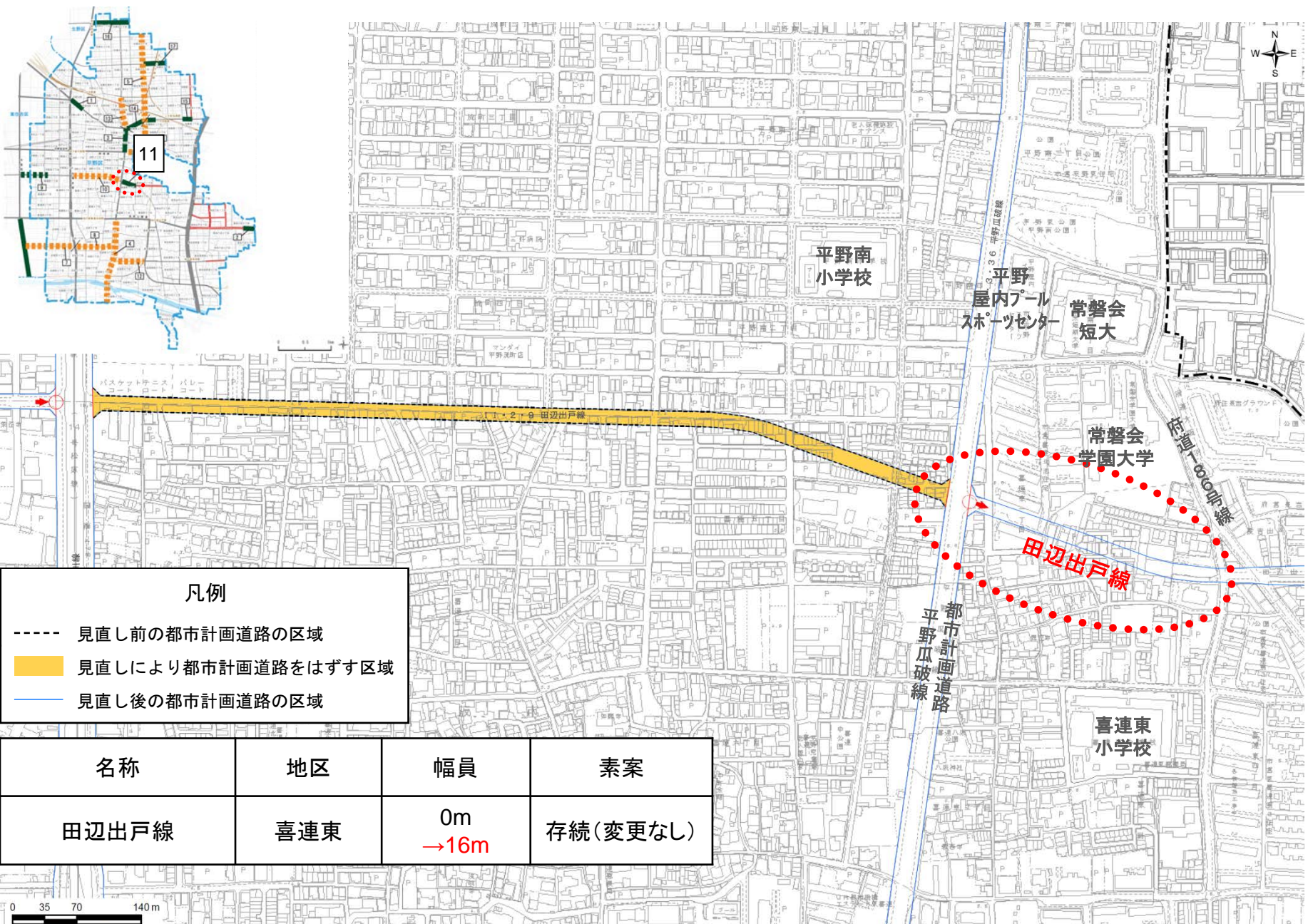


長期未着手の都市計画道路の見直し（素案）  
平野区－10 田辺出戸線（流町）【廃止】



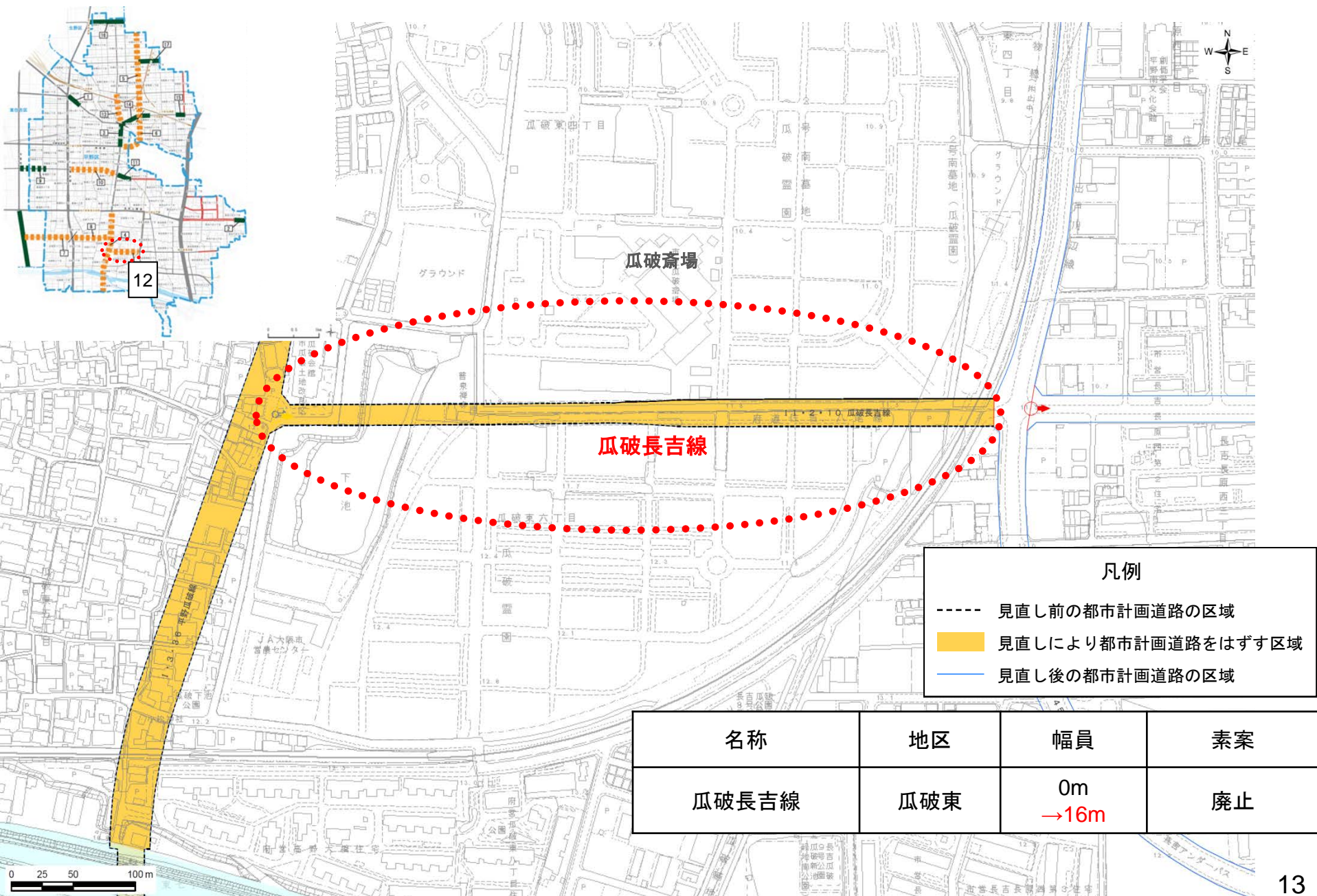


長期未着手の都市計画道路の見直し（素案）  
平野区－11 田辺出戸線（喜連東）【存続（変更なし）】





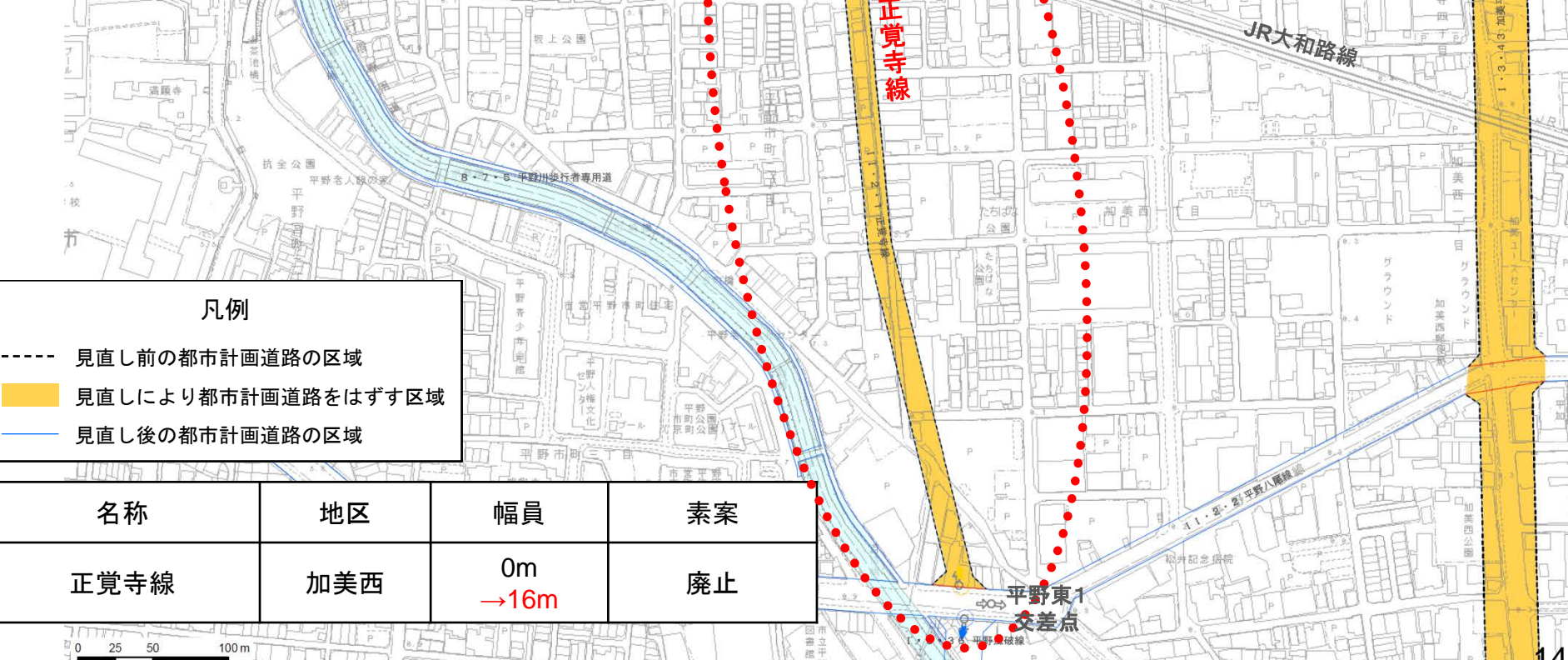
長期未着手の都市計画道路の見直し（素案）  
平野区－12 瓜破長吉線（瓜破東）【廃止】





長期未着手の都市計画道路の見直し（素案）

平野区-13 正覚寺線（加美西）【廃止】



凡例

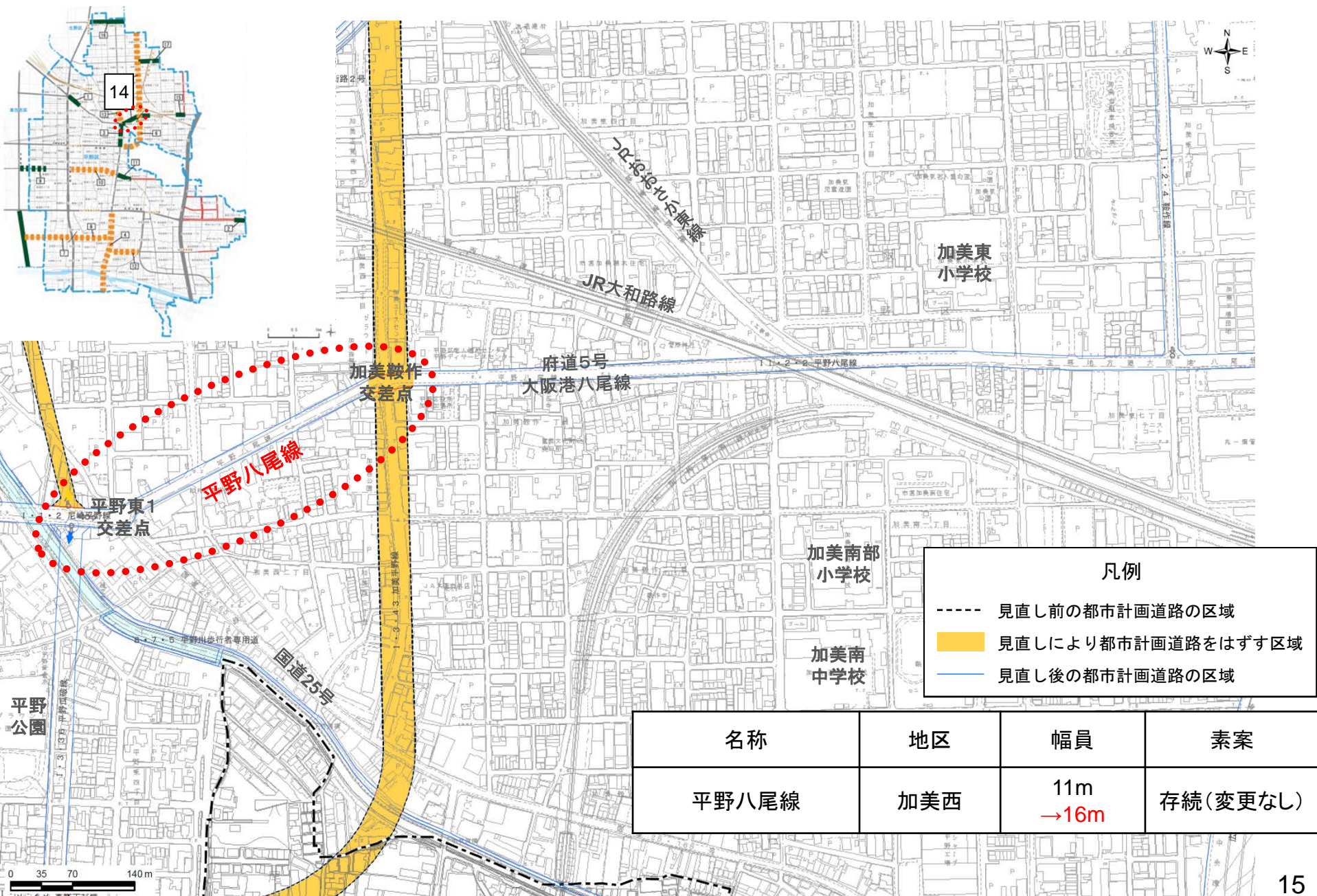
- 見直し前の都市計画道路の区域
- 黄色 見直しにより都市計画道路をはずす区域
- 見直し後の都市計画道路の区域

名称	地区	幅員	素案
正覚寺線	加美西	0m →16m	廃止



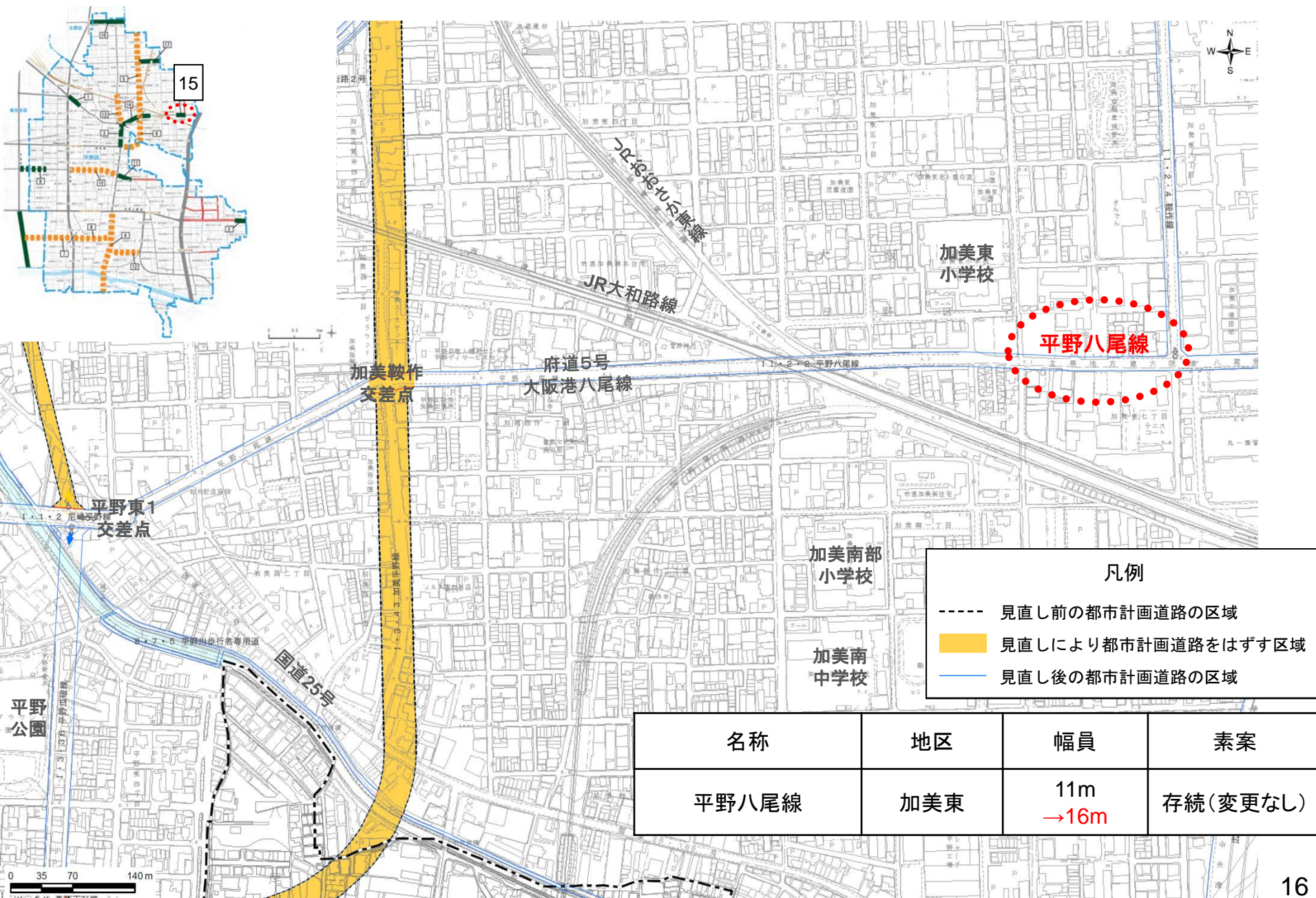


長期未着手の都市計画道路の見直し（素案）  
平野区－14 平野八尾線（加美西）【存続（変更なし）】



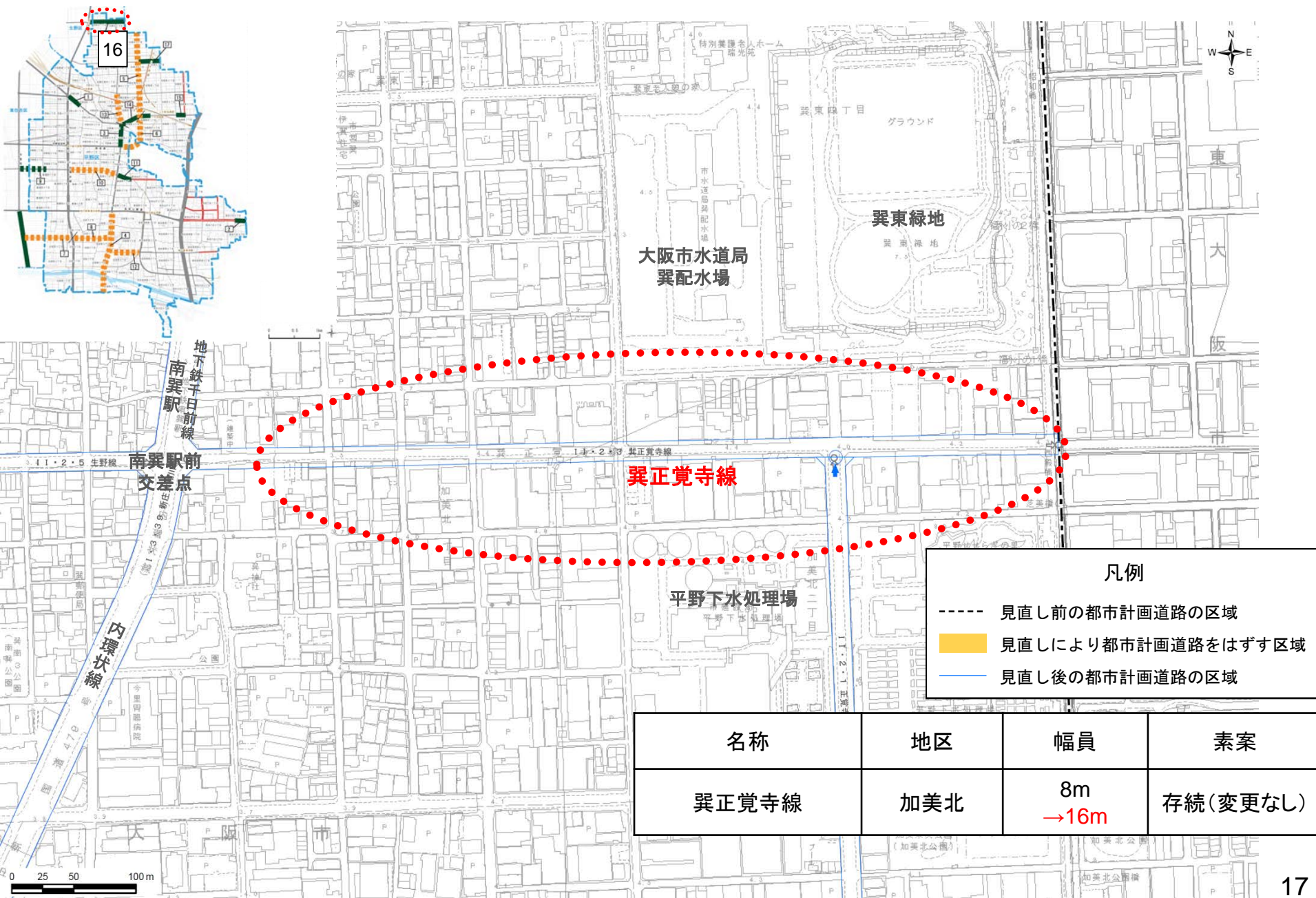


長期未着手の都市計画道路の見直し（素案）  
平野区-15 平野八尾線（加美東）【存続（変更なし）】





長期未着手の都市計画道路の見直し（素案）  
平野区－16 巽正覚寺線（加美北）【存続（変更なし）】





平野区一17 乾正覚寺線（加美北）【存続（変更なし）】

