

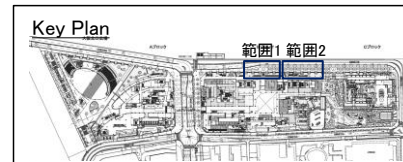
制度別詳細1-2-①(道路占有に関する事項)

制度を活用して整備・設置する施設等のイメージ

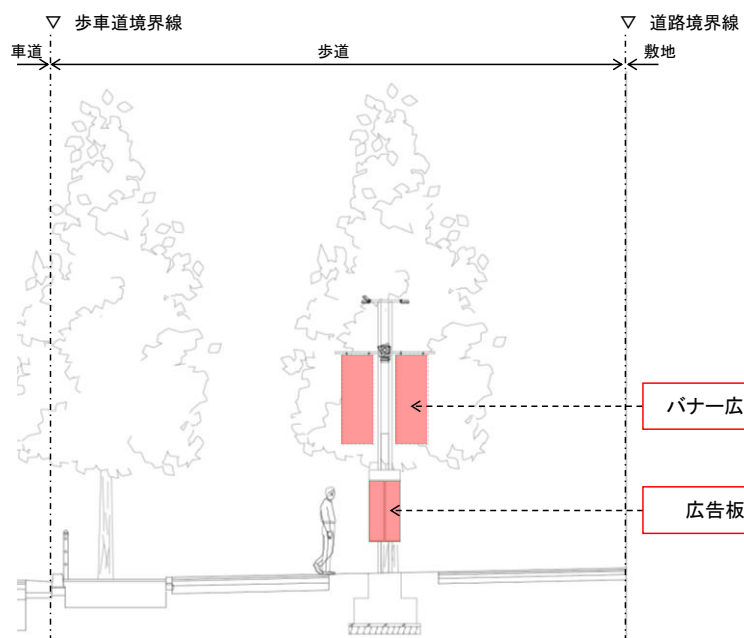
1. 広告板・バナー広告(シンボル軸)

大阪駅北2号線「シンボル軸」歩道部(北区大深町3番1号及び40号地先):9ヶ所

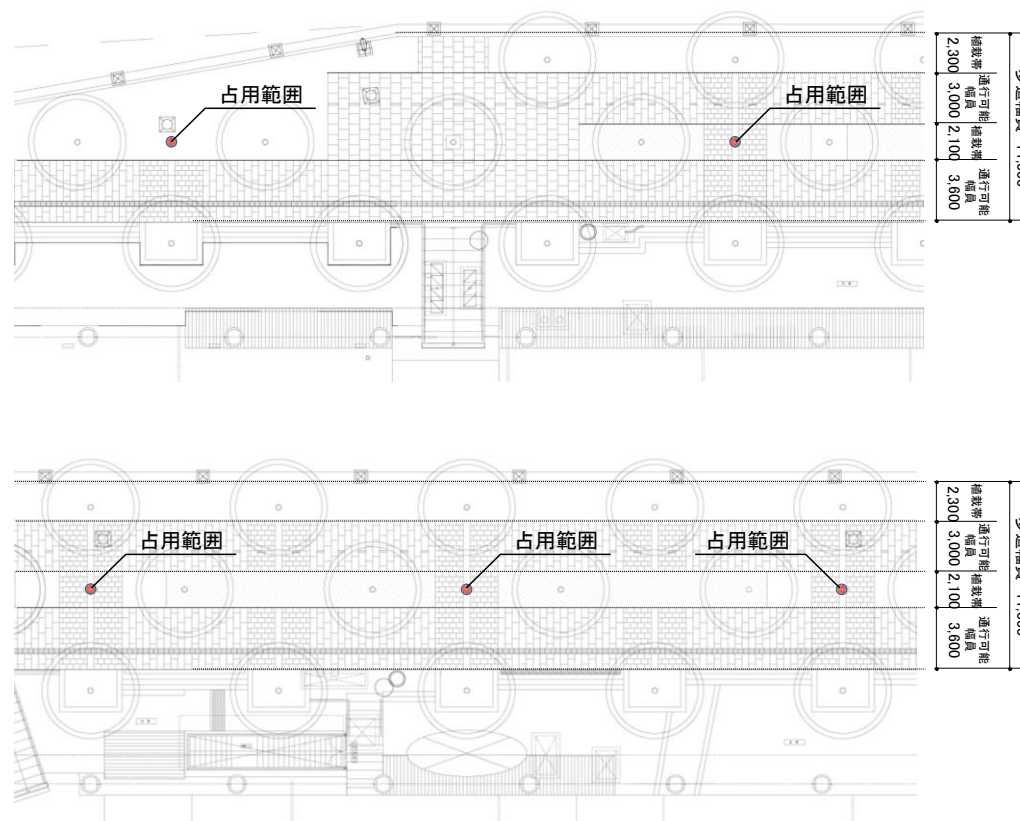
※占有範囲1ヶ所につき広告板2面、バナー広告2面(表裏)を設置



■施設等のイメージ



■配置計画図



□設置状況



凡例 道路占有許可の特例を活用する予定の区域



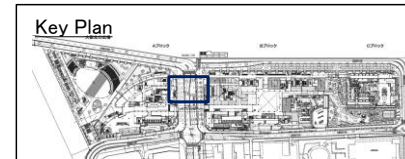
制度別詳細1-2-②(道路占用に関する事項)

制度別詳細【道路占用許可基準の特例】

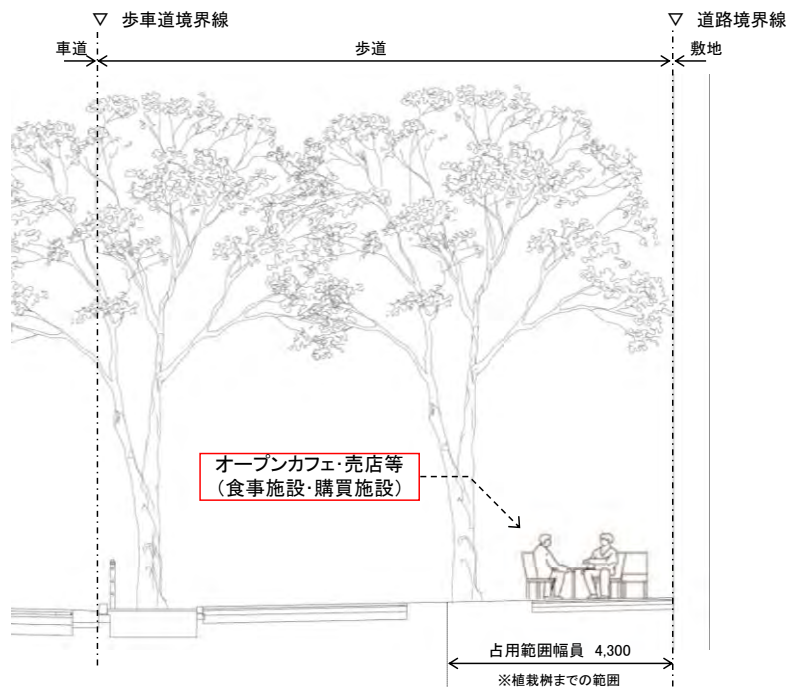
制度を活用して整備・設置する施設等のイメージ

2. オープンカフェ・売店等(食事施設・購買施設)(賑わい軸)

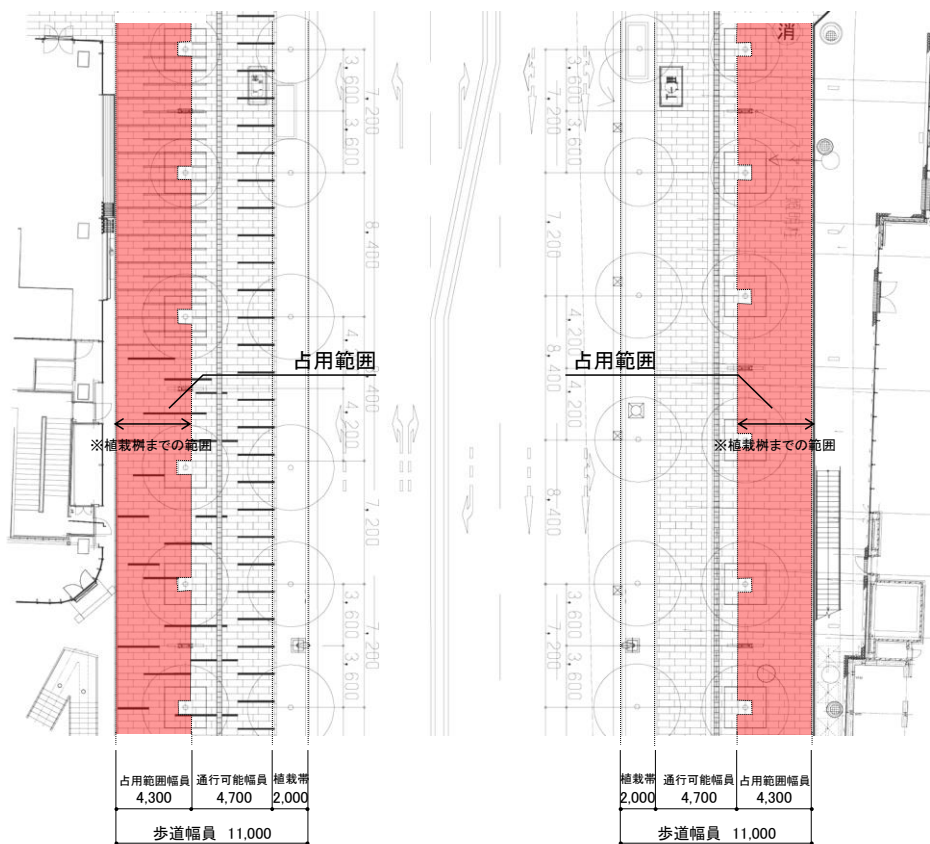
大阪駅北1号線「賑わい軸」歩道部(北区大深町40番20号、3番1号地先):2ヶ所



■施設等のイメージ



■配置計画図



□設置状況(食事施設)



□実施イメージ例(購買施設)



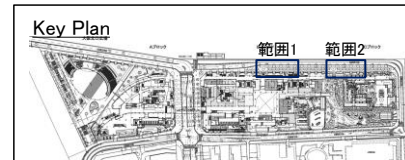
凡例 道路占用許可の特例を活用する予定の区域

制度別詳細1-2-②(道路占有に関する事項)

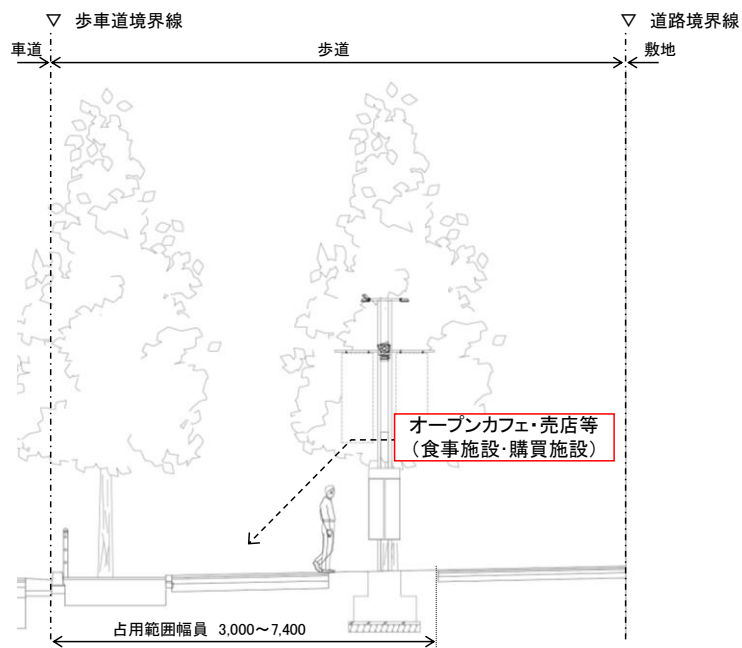
制度を活用して整備・設置する施設等のイメージ

2. オープンカフェ・売店等(食事施設・購買施設)(シンボル軸)

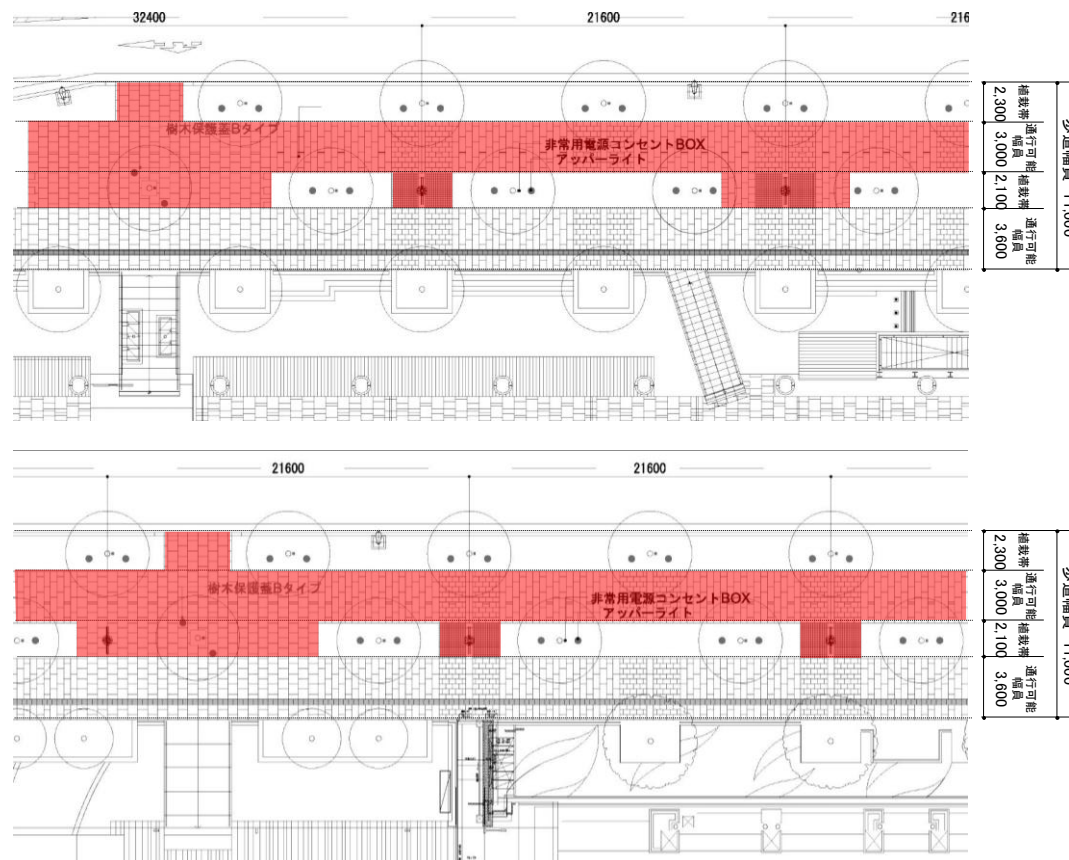
大阪駅北2号線「シンボル軸」歩道部(北区大深町3番1号及び40):9ヶ所



■施設等のイメージ



■配置計画図



□実施イメージ例(食事施設)



□実施イメージ例(購買施設)



凡例 道路占有許可の特例を活用する予定の区域



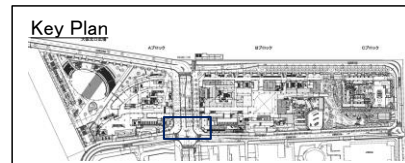
制度別詳細1-2-③(道路占用に関する事項)

制度別詳細【道路占用許可基準の特例】

制度を活用して整備・設置する施設等のイメージ

(参考)3. 案内サイン

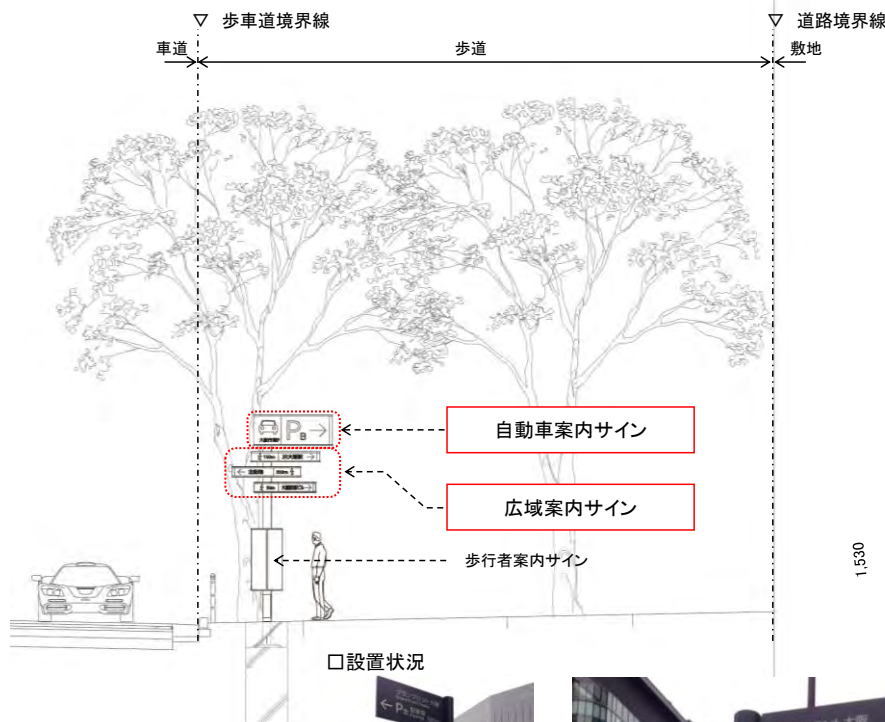
大阪駅北1号線「賑わい軸」歩道部(北区大深町3番1):1ヶ所
 区画道路5号線歩道部(北区大深町4番20号地先):1ヶ所



■施設等のイメージ

(北側)

■配置計画図



□設置状況



凡例 通常の道路占用許可を受ける予定の区域

