

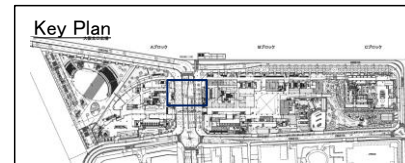
制度別詳細1-2-④(道路占用に関する事項)

制度別詳細【道路占用許可基準の特例】

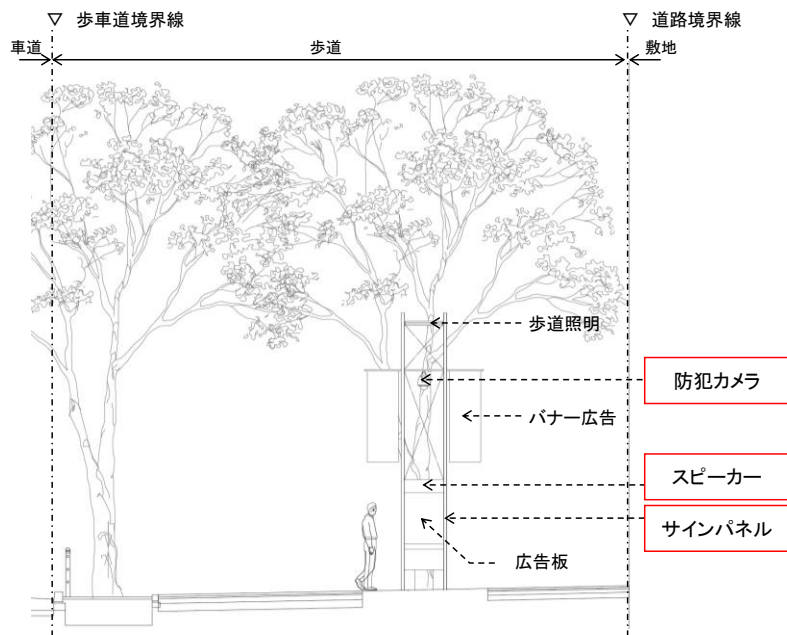
制度を活用して整備・設置する施設等のイメージ

(参考)4. 多機能照明柱(賑わい軸)

大阪駅北1号線「賑わい軸」歩道部(北区大深町4番20号、3番1号地先):10ヶ所
 (防犯カメラあり:4ヶ所、防犯カメラなし:6ヶ所)



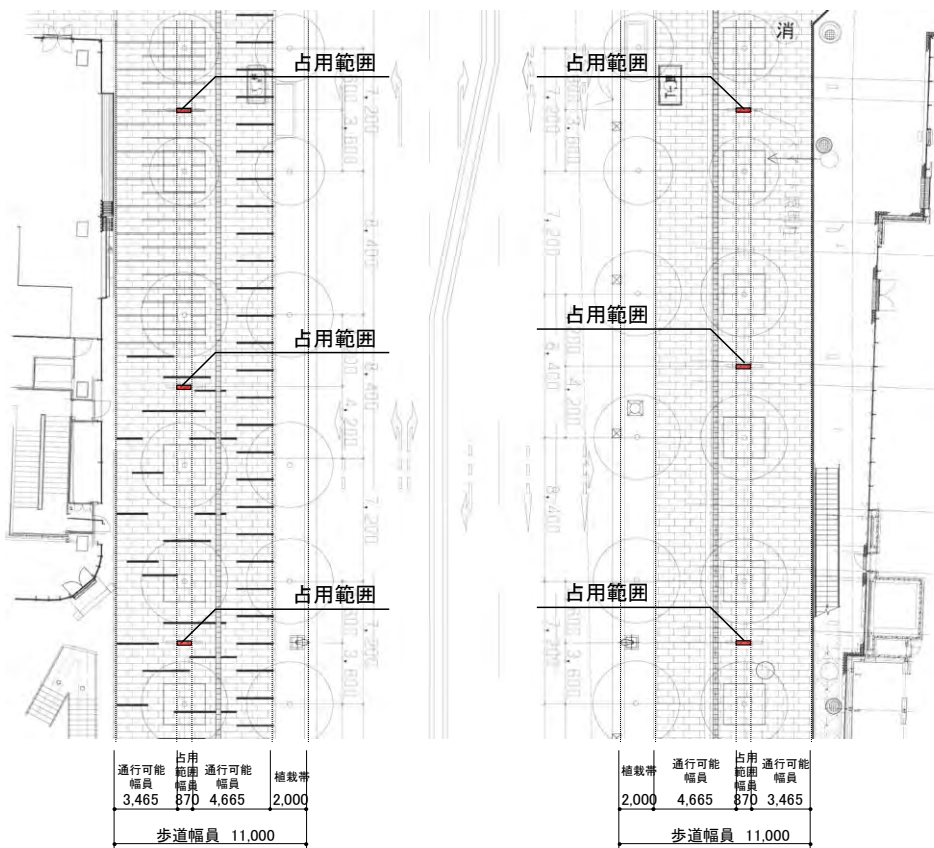
■施設等のイメージ



□設置状況



■配置計画図



凡例 通常の道路占用許可を受ける予定の区域

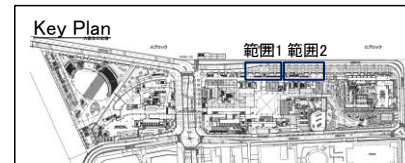
制度別詳細1-2-④(道路占用に関する事項)

制度別詳細【道路占用許可基準の特例】

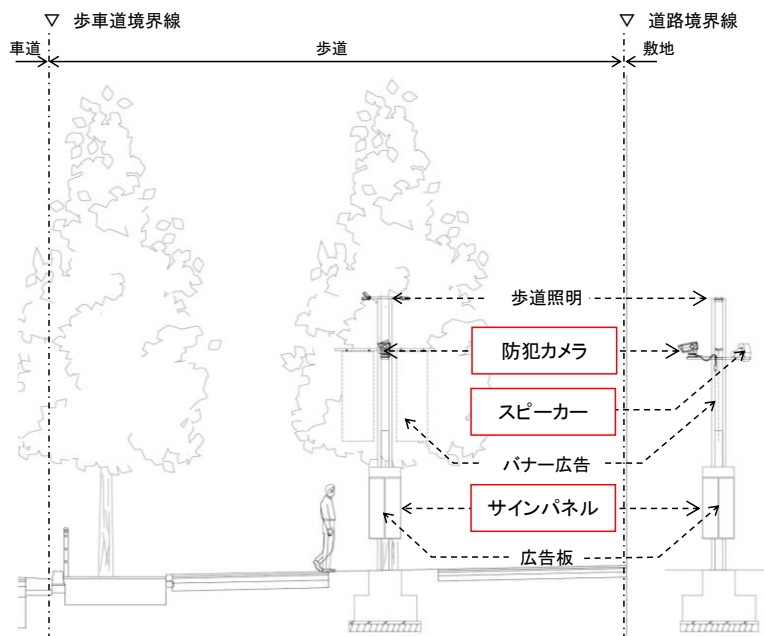
制度を活用して整備・設置する施設等のイメージ

(参考)4. 多機能照明柱(シンボル軸)

大阪駅北2号線「シンボル軸」歩道部(北区大深町3番1号及び40号地先): 計9ヶ所
(防犯カメラあり: 5ヶ所、防犯カメラなし: 4ヶ所)



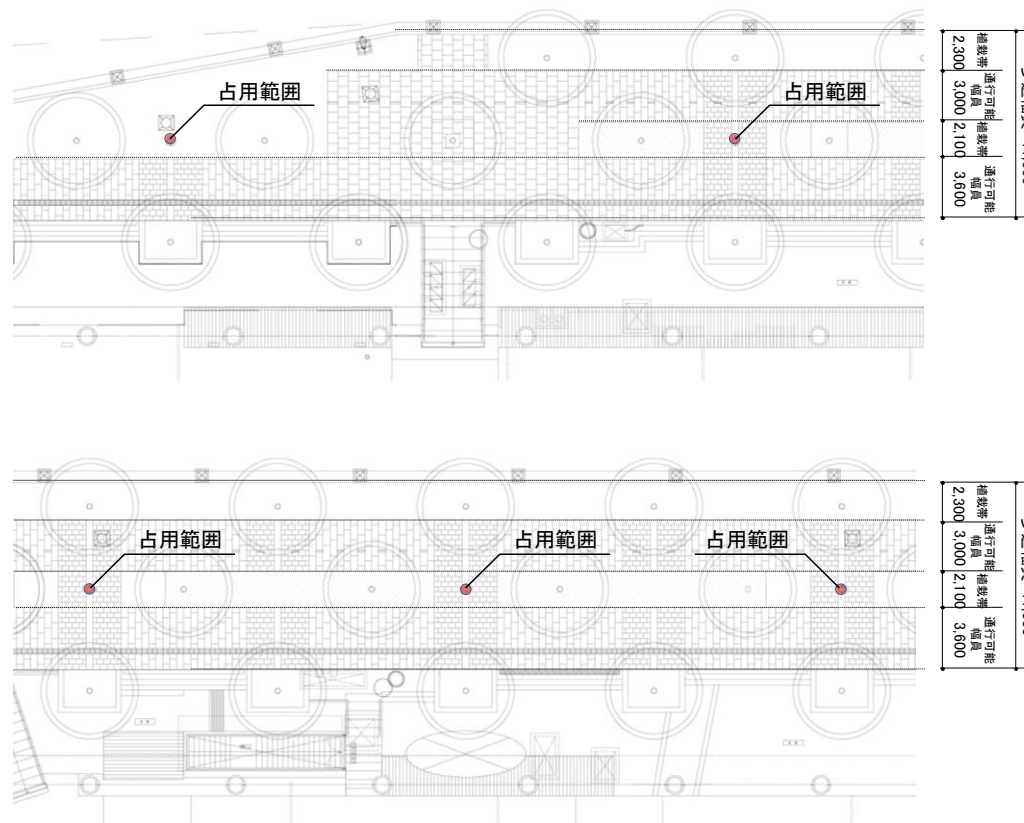
■施設等のイメージ



□設置状況



■配置計画図



凡例 通常の道路占用許可を受ける予定の区域



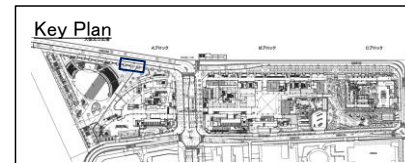
制度別詳細1-2-⑤(道路占用に関する事項)

制度別詳細【道路占用許可基準の特例】

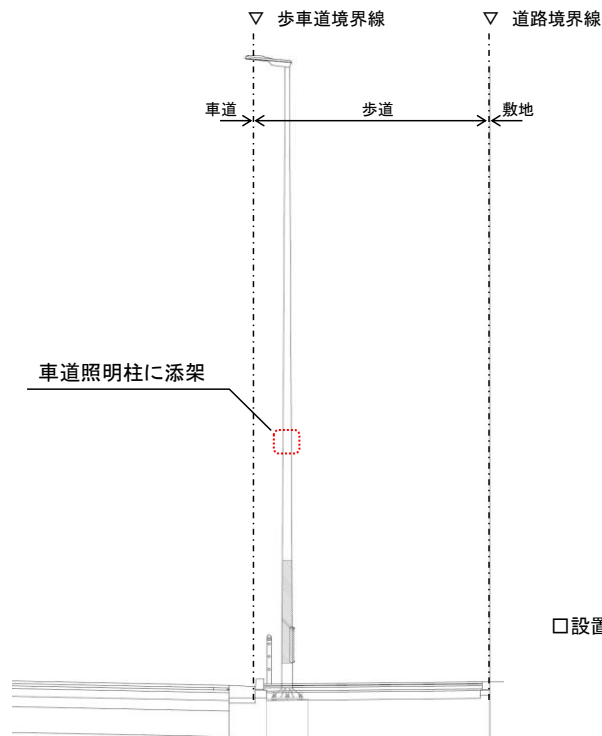
制度を活用して整備・設置する施設等のイメージ

(参考)5. 防犯カメラ

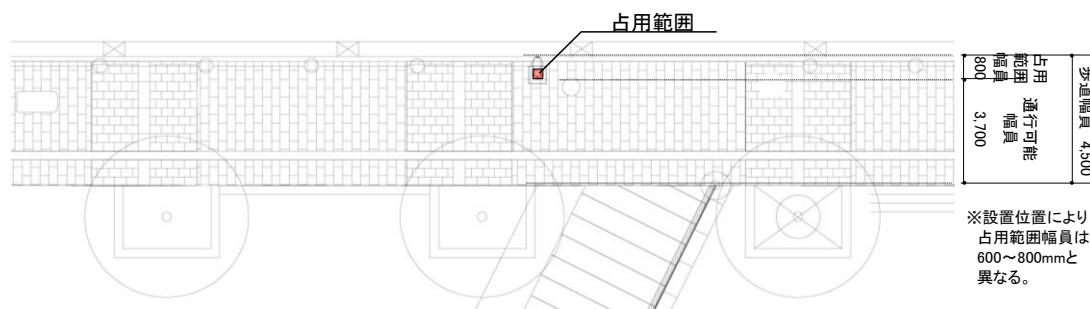
大阪駅北2号線「シンボル軸」歩道部(北区大深町4番1号及び20号、3番1号及び40号地先): 8ヶ所
 区画道路2号線歩道部(北区大深町3番1号及び40号地先): 2ヶ所
 区画道路3号線歩道部(北区大深町3番1号地先): 6ヶ所
 区画道路5号線歩道部(北区大深町4番20号地先): 4ヶ所



■施設等のイメージ



■配置計画図



【防犯カメライメージ】



固定型



回転型

□設置状況(固定型)



□設置状況(回転型)



凡例 通常の道路占用許可を受ける予定の区域



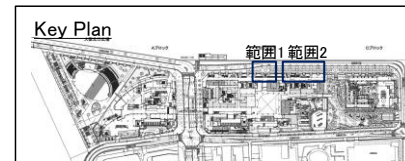
制度別詳細1-2-⑥(道路占用に関する事項)

制度別詳細【道路占用許可基準の特例】

制度を活用して整備・設置する施設等のイメージ

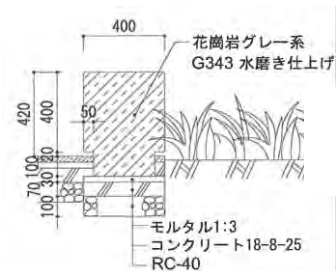
(参考)6. 屋外ベンチ

大阪駅北2号線「シンボル軸」歩道部(北区大深町3番1号地先):6ヶ所



■施設等のイメージ

花崗岩・水磨き仕上



□設置状況

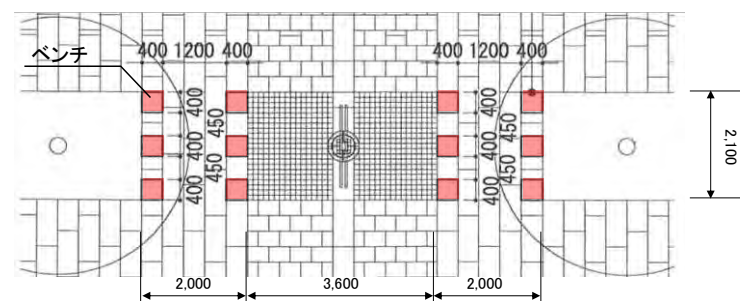


■配置詳細図

【範囲1】※北側1ヶ所のみ表記

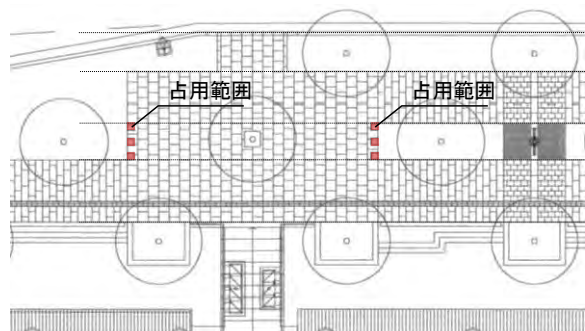


【範囲2】

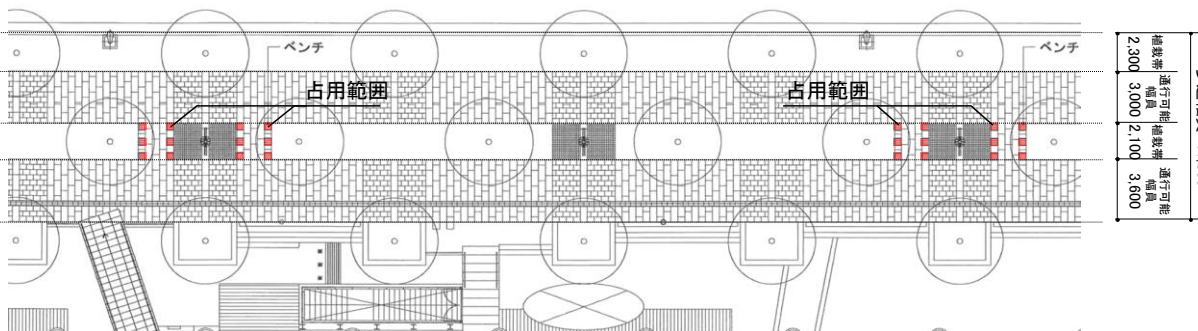


■配置計画図

【範囲1】



【範囲2】



凡例 通常の道路占用許可を受ける予定の区域



制度別詳細1-2-⑦(道路占用に関する事項)

制度別詳細【道路占用許可基準の特例】

制度を活用して整備・設置する施設等のイメージ

(参考)7. アッパーライト

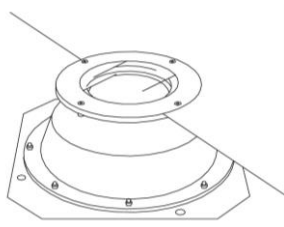
大阪駅北1号線「賑わい軸」歩道部(北区大深町4番20号、3番1号地先):72ヶ所
 大阪駅北2号線「シンボル軸」歩道部(北区大深町3番1号及び40号地先):78ヶ所

■施設等のイメージ

□設置状況



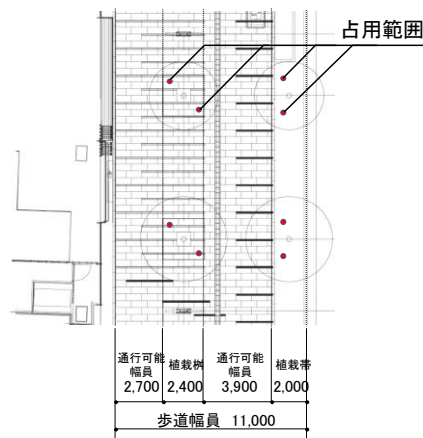
【参考図】



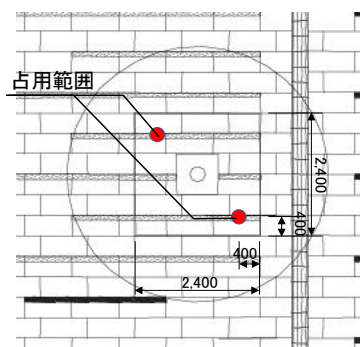
地中埋込アッパーライト
(LED13.8W)

■配置計画図

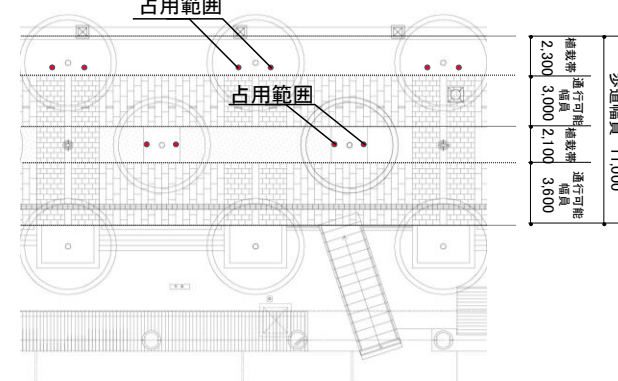
【範囲1】



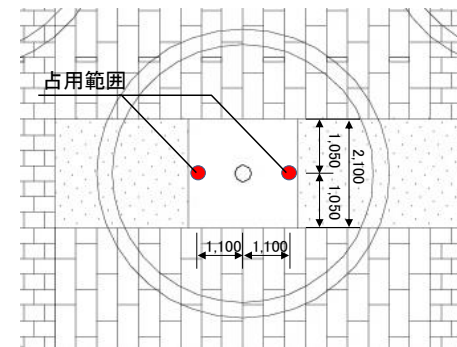
【設置位置詳細図】



【範囲2】



【設置位置詳細図】



凡例 通常の道路占用許可を受ける予定の区域

