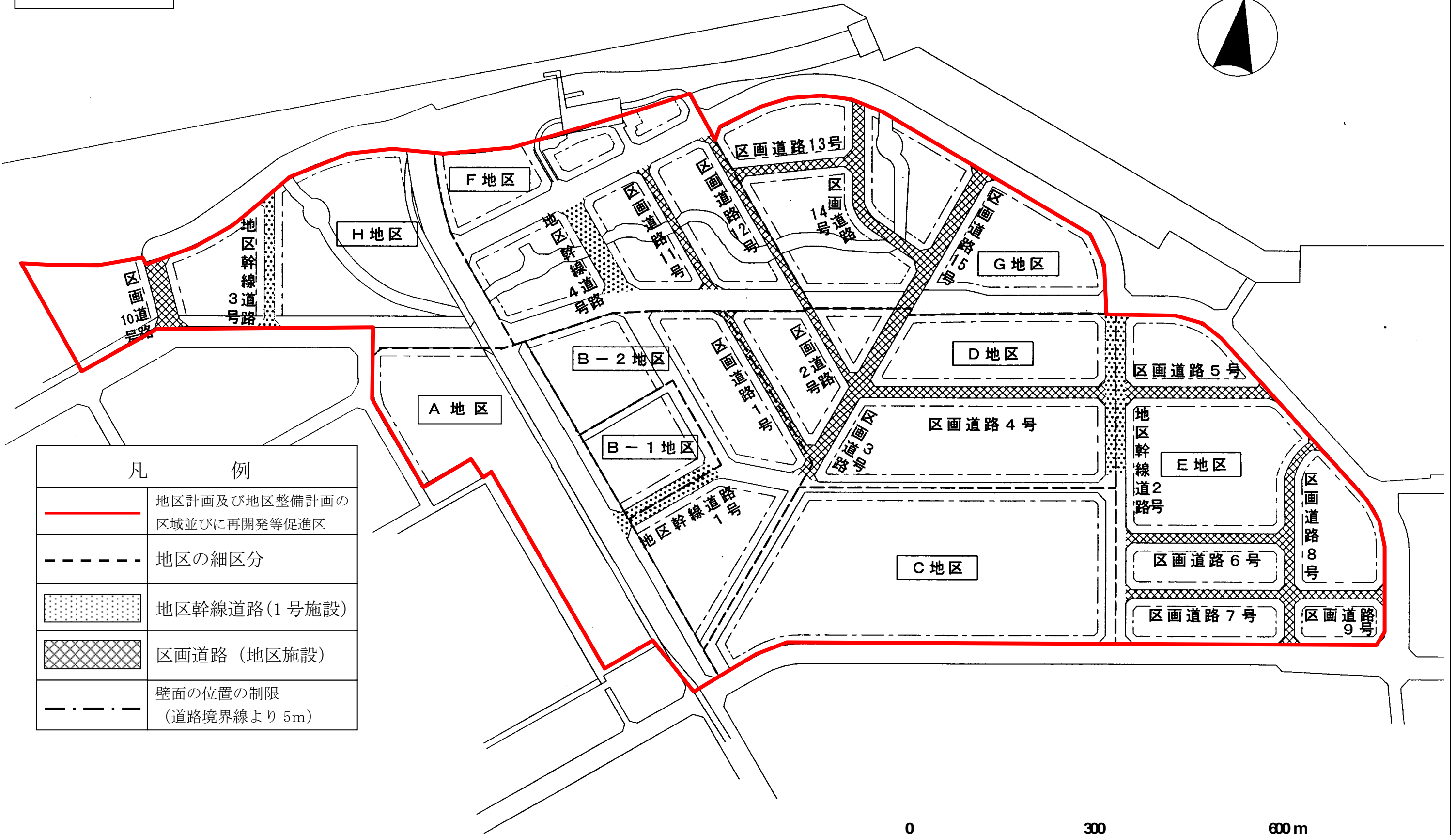
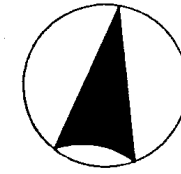







説明図 2



凡 例	
	地区計画及び地区整備計画の区域並びに再開発等促進区
	地区の細区分
	地区幹線道路(1号施設)
	区画道路(地区施設)
	壁面の位置の制限 (道路境界線より5m)

